


הוראות התכנית

תכנית מס' 262-0580282

איחוד וחלוקה ושינוי בהוראות וזכויות הבניה בחלקות 18,42 - סכנין



מחוז
מרחב תכנון מקומי לב הגליל
סוג תכנית
תכנית מתאר מקומית
צפון

אישורים



ניתן לצפות במסמכי התכנית ובהחלטות בעניינה באתר תכנון זמין :

<http://mavat.moin.gov.il/MavatPS/Forms/SV3.aspx?ABC>

דברי הסבר לתכנית

התכנית שייכת לחלקות 18,42,133 גוש 19315 כ-700 מערבית לאיצטיון הכדורגל "דוחא" בישוב סכנין התכנית נערכה לצורך העברת שטח מטרוקה אשר עוברת בין שני מגרשים ללא כל פגיעה בשטחה וברוחבה ע"י איחוד וחלוקה ללא הסכמת הבעלים

התכנית מעלה אחוזי בניה עיקריים ב 20% ומוסיפה 55% שטחי שירות תת-קרקעיים ---< מצב מאושר 150%) 132% עיקרי + 18% שירות) , מצב מוצע 225% (152% עיקרי + 18% שירות + 55% שירות תת-קרקעי) התכנית מגדילה תכסית קרקע מ- 42% ל- 55% ומסדירה קווי בניין תכנוניים במגרש החדש התכנית קובעת זיקת הנאה לפי המסומן בתשריט



תכנון זמין
מונה הדפסה 2



תכנון זמין
מונה הדפסה 2



תכנון זמין
מונה הדפסה 2

דף ההסבר מהווה רקע לתכנית ואינו חלק ממסמכיה הסטטוטוריים.

1. זיהוי וסיווג התכנית

1.1 שם התכנית ומספר התכנית שם התכנית
איחוד וחלוקה ושינוי בהוראות וזכויות הבניה בחלקות
18,42 - סכנין

מספר התכנית 262-0580282

1.2 שטח התכנית 0.799 דונם

1.4 סיווג התכנית סוג התכנית
תכנית מתאר מקומית

האם מכילה הוראות של תכנית מפורטת כן

ועדת התכנון המוסמכת להפקיד את התכנית מקומית

לפי סעיף בחוק 62א (א) (16) (א) (1), 62א (א) סעיף קטן 1, 62א (א) סעיף קטן 15, 62א (א) סעיף קטן 19, 62א (א) סעיף קטן 4, 62א (א) סעיף קטן 9

היתרים או הרשאות תכנית שמכוחה ניתן להוציא היתרים או הרשאות

סוג איחוד וחלוקה איחוד ו/או חלוקה ללא הסכמת כל הבעלים בכל תחום התכנית/בחלק מתחום התכנית

האם כוללת הוראות לענין תכנון תלת מימדי לא



1.5 מקום התכנית

1.5.1 נתונים כלליים

מרחב תכנון מקומי לב הגליל

228740 קואורדינאטה X

752385 קואורדינאטה Y

1.5.2 תיאור מקום

כ-700 מ' מערבית לאיצטיון הכדורגל "דוחא" בישוב סכנין

1.5.3 רשויות מקומיות בתכנית והתייחסות לתחום הרשות, נפה

סחינין - חלק מתחום הרשות: סחינין

נפה עכו

1.5.4 כתובות שבהן חלה התכנית

שכונה

מזרחית צפונית

1.5.5 גושים וחלקות בתכנית

מספר גוש	סוג גוש	חלק / כל הגוש	מספרי חלקות בשלמותן	מספרי חלקות בחלקן
19315	מוסדר	חלק		18, 42, 133

הכל על-פי הגבולות המסומנים בתשריט בקו הכחול.

1.5.6 גושים ישנים

לא רלוונטי

1.5.7 מגרשים / תאי שטח מתכניות קודמות שלא נרשמו כחלקות

לא רלוונטי

1.5.8 מרחבי תכנון גובלים בתכנית

לא רלוונטי



תכנון זמין
מונה הדפסה 2




תכנון זמין
מונה הדפסה 2



תכנון זמין
מונה הדפסה 2

1.6 יחס בין התכנית לבין תכניות מאושרות קודמות

תאריך	מס' עמוד בילקוט פרסומים	מספר ילקוט פרסומים	הערה ליחס	סוג יחס	מספר תכנית מאושרת
16/03/1995	2575	4291	תכנית זו משנה רק את המפורט בתכנית זו וכל יתר הוראות תכנית ג/ 6671 ממשיכות לחול.	שינוי	ג/ 6671
30/04/1992	2993	3999	תכנית זו משנה רק את המפורט בתכנית זו וכל יתר הוראות תכנית ג/ 668 ממשיכות לחול.	שינוי	ג/ 668
27/08/1995	4707	4330	תכנית זו משנה רק את המפורט בתכנית זו וכל יתר הוראות תכנית ג/ 7514 ממשיכות לחול.	שינוי	ג/ 7514
23/11/1997	707	4590	תכנית זו משנה רק את המפורט בתכנית זו וכל יתר הוראות תכנית ג/ 9169 ממשיכות לחול.	שינוי	ג/ 9169
30/11/2004	688	5347	תכנית זו משנה רק את המפורט בתכנית זו וכל יתר הוראות תכנית ג/ 12906 ממשיכות לחול.	שינוי	ג/ 12906



1.7 מסמכי התכנית

סוג המסמך	תחולה	קנה מידה	מספר עמודים / גליון	תאריך עריכה	עורך המסמך	תאריך יצירה	תיאור המסמך	נכלל בהוראות התכנית
הוראות התכנית	מחייב				מדין אבו סאלח			כן
תשריט מצב מוצע	מחייב	1: 250	1		מדין אבו סאלח		תשריט מצב מוצע	לא
טבלאות איזון והקצאה	מחייב		22	21/02/2018	מוסטפא ח'לאילה	21/02/2018		לא
חלוקה ורישום	מחייב	1: 250	1	21/02/2018	מדין אבו סאלח	21/02/2018		לא
מצב מאושר	רקע	1: 250	1	21/02/2018	מדין אבו סאלח	21/02/2018		לא

כל מסמכי התכנית מהווים חלק בלתי נפרד ממנה, משלימים זה את זה ויקראו כמקשה אחת. במקרה של סתירה בין המסמכים המחייבים לבין המנחים יגברו המסמכים המחייבים. במקרה של סתירה בין המסמכים המחייבים לבין עצמם תגברנה ההוראות על התשריטים



1.8 בעלי עניין/ בעלי זכויות בקרקע /עורך התכנית ובעלי מקצוע

1.8.1 מגיש התכנית

מקצוע/ תואר	סוג	שם	מספר רשיון	שם תאגיד	ישוב	רחוב	בית	טלפון	פקס	דוא"ל
	רשות מקומית	רשות מקומית		עיריית סכנין	סח'נין	סח'נין		04-6743737	04-6740774	Sleiman_eng@walla.com

1.8.2 יזם

סוג	שם	מספר רשיון	שם תאגיד	ישוב	רחוב	בית	טלפון	פקס	דוא"ל
רשות מקומית	רשות מקומית		עיריית סכנין	סח'נין	סח'נין		04-6743737	04-6740774	Sleiman_eng@walla.com

1.8.3 בעלי עניין בקרקע

סוג	תיאור	שם	מספר רשיון	שם תאגיד	ישוב	רחוב	בית	טלפון	פקס	דוא"ל
בבעלות מדינה				מדינת ישראל	.	(1)		00-0000000	00-0000000	

(1) כתובת: ל"ר.

1.8.4 עורך התכנית ובעלי מקצוע

מקצוע/ תואר	סוג	שם	מספר רשיון	שם תאגיד	ישוב	רחוב	בית	טלפון	פקס	דוא"ל
מהנדס אזרחי	עורך ראשי	מדין אבו סאלח	102243		סח'נין	(1)		052-2477193	04-6748008	Madian@013.net.net
מודד מוסמך	מודד	מדין אבו סאלח	950		סח'נין	(1)		052-2477193	04-6748008	Madian@013.net.net



מקצוע/ תואר	סוג	שם	מספר רשיון	שם תאגיד	ישוב	רחוב	בית	טלפון	פקס	דוא"ל
שמאי מקרקעין	שמאי	מוסטפא ח'לאילה	4115823		סחינין	סחינין (2)		052-6847999		huliut.mk@g mail.com

(1) כתובת: סחינין 30810

ת.ד. 9178.

(2) כתובת: קניון סחינין - קומה 2.ת.ד. 4307.



תכנון זמין
מונה הדפסה 2



תכנון זמין
מונה הדפסה 2

1.9 הגדרות בתכנית

לא רלוונטי



תכנון זמין
מונה הדפסה 2

כל מונח אשר לא הוגדר בתכנית זו, תהיה נודעת לו המשמעות הנתונה לו בחוק התכנון והבניה התשכ"ה – 1965 (להלן "החוק") או בתקנות שהותקנו מכוחו, וזאת בהיעדר כוונה אחרת משתמעת.

2. מטרת התכנית ועיקרי הוראותיה

2.1 מטרת התכנית

איחוד וחלוקה ושינוי בהוראות וזכויות הבניה

2.2 עיקרי הוראות התכנית

איחוד וחלוקה ללא הסכמה

הוספת 20% שטחי בניה עיקריים מעל הכניסה הקובעת

הוספת 55% שטחי שירות מתחת לכניסה הקובעת

הגדלת תכסית קרקע מ- 42% ל- 55%

הסדרת קווי בניין תכנוניים במגרש

קביעת זיקת הנאה לפי המסומן התשריט



תכנון זמין
מונה הדפסה 2

3. טבלת יעודי קרקע ותאי שטח בתכנית


3.1 טבלת יעודי קרקע ותאי שטח בתכנית

יעוד	תאי שטח
מגורים ב'	133,42

סימון בתשריט	יעוד	תאי שטח כמופים
בלוק ביטול	מגורים ב'	42
זיקת הנאה	מגורים ב'	133,42

3.2 טבלת שטחים

מצב מאושר		
מגורים א'	יעוד	מ"ר
		799
		799
	סה"כ	100



תכנון זמין
מונה הדפסה 2

מצב מוצע

אחוזים מחושב	מ"ר מחושב	יעוד
100	798.72	מגורים ב'
100	798.72	סה"כ



4. יעודי קרקע ושימושים

4.1	מגורים ב'
4.1.1	<p>שימושים</p> <p>בתי מגורים</p> <p>מועדונים חברתיים - באישור הועדה המקומית ובתנאי שלא יגרמו למטרדי רעש לדיירים</p> <p>גני ילדים, פעוטונים, מגרשי משחקים, גנים, שטחי חניה</p> <p>משרדים לבעלי מקצועות חופשיים</p> <p>חניות פרטיות ומשותפות להחניית רכב או מכונה חקלאית</p> <p>חנויות למסחר קמעונאי, מספרות ומכוני יופי, הכל בתנאי שסה"כ שטחיהם לא יעלה על רבע (1/4)</p> <p>מסה"כ השטחים המותרים לבניה במגרש, תוך הקצאת מקומות חניה עפ"י תקן החניה ובתחום המגרש</p>
4.1.2	<p>הוראות</p> <p>הוראות מתאריות</p> <p>א</p> <p>מניין אחוזי בנייה :</p> <p>הועדה המקומית לתו"ב תתיר ניווד אחוזי בנייה בין הקומות ובתנאי שלא תהייה חריגה מסה"כ אחוזי הבנייה המותרים עפ"י תכנית תקפה.</p> <p>גובה מרבי של מבניינים :</p> <p>יימדד בצורה אנכית מפני הקרקע טבעית או חפירה, הנמוך מבין השניים מן הנקודה הנמוכה ביותר של המבנה.</p> <p>עיצוב ואיכות הבנייה :</p> <p>יהיה זה בסמכותה של הוועדה המקומית לתכנון ובניה, לפקח פיקוח מלא על עיצוב צורתם ומראייהם החיצוניים של בניינים וכן לדרוש פירוט הגמורים החיצוניים, בתכניות ומפרטי הבקשה להיתרים.</p> <p>גדרות וקירות תמך :</p> <p>כל קירות האבן בתחום התכנית יבנו או יצפו באבן לקט מקומית, במגרשים בעלי טופוגרפיה של עד 15% שיפוע, אין להקים קירות אבן, בגובה מעל 1.20 מ' מגובה הדריך או המדרכה או פני הקרקע בחזיתם.</p> <p>פיתוח השטחים מסביב למבנים :</p> <p>הועדה המקומית לתכנון ובניה תתנה מתן אישורי קווי בניה בתשריט פיתוח השטח ובקנה מידה מזערי של 1:250 בו יפורטו מפלסים, קווי איסוף שפכים, מקור מים, נטיעות, משטחים מרוצפים, מדרגות, מעברים חניות ומתקני אשפה. תכנית זו תכלול חתכי קרקע ומיקום הבניין בשילוב עם הפיתוח במגרש.</p> <p>עיצוב-מתקני אשפה, דודי שמש, מכלי מים ומתקנים :</p> <p>הועדה המקומית תנחה את מבקש היתר הבנייה באשר לסוג ומידות מתקן האשפה אשר יסומן בתכניות ויוסתר ע"י קירות אבן מקומית בגובה המכלים, וכן באשר להסתרתם של דודי שמש ומכלי מים על גגות המבנים באמצעים המשתלבים עם עיצוב ארכיטקטוני ולשביעות רצון הועדה.</p>



מגורים ב'	4.1
<p>תעודות גמר :</p> <p>לא תנפיק הועדה המקומית לתכנון ובניה תעודת גמר לבנה עד להשלמת עבודות הפיתוח בשטח המגרש בנוסף להשלמת המבנה עצמו, בנוסף לתנאים מצוינים ע"ג היתר הבניה.</p>	



5. טבלת זכויות והוראות בניה - מצב מוצע

קו בנין (מטר)				מספר קומות		גובה מבנה- מעל הכניסה הקובעת (מטר)	צפיפות יח"ד לדונם	תכסית (% מתא שטח)	אחוזי בניה כוללים (%)	שטחי בניה (% מתא שטח)			גודל מגרש (מ"ר)	תאי שטח	יעוד
קדמי	אחורי	צידי-שמאלי	צידי-ימני	מתחת לכניסה הקובעת	מעל הכניסה הקובעת					מעל הכניסה הקובעת	שטחי בניה (% מתא שטח)				
						מתחת לכניסה הקובעת	עיקרי	שרות	גודל מגרש כללי						
(1)	(1)	(1)	(1)	1	4	15	10	55	225	55	18	152	685	42	מגורים ב'

האמור בטבלה זו גובר, במקרה של סתירה, על הוראות כלליות אחרות, בין בהוראות התכנית ובין בתשריט המצב המוצע. גם בטבלה עצמה גוברת הוראה מפורטת על הוראה כללית שטחי הבניה המפורטים בטבלה שלעיל כוללים את כל שטחי הבניה המירביים בתכנית זו

הערות לטבלת זכויות והוראות בניה – מצב מוצע:

(1) לפי תשריט

יותר קו בנין 0 בקומה התת-קרקעית.



6. הוראות נוספות

<p>6.1 הנחיות מיוחדות</p> <p>כל ההוראות הרלוונטיות של התוכניות המאושרות שלא שונו מכוח תוכנית זו, ממשיכות לחול על תוכנית זו</p>	<p>6.1</p>
<p>6.2 עתיקות</p> <p>כל עבודה בתחום שטח המוגדר כעתיקות, תתואם ותבוצע רק לאחר קבלת אישור מנהל רשות העתיקות כמתחייב ובכפוף להוראות חוק העתיקות התשל"ח 1978.</p> <p>במידה ויידרש על ידי רשות העתיקות ביצוע של פעולות מקדימות (פיקוח, חיתוכי בדיקה, חפירת בדיקה/חפירת הצלה מדגמית, חפירת הצלה) יבצען היזם על פי תנאי רשות העתיקות. במידה ויתגלו עתיקות המצדיקות שימור בהתאם לחוק העתיקות התשל"ח 1978 וחוק רשות העתיקות התשמ"ט 1989, ייעשו על ידי היזם ועל חשבונו כל הפעולות המתבקשות מהצורך לשמר את העתיקות.</p> <p>היה והעתיקות יצריכו שינוי בתכנית הבנייה, תהיה הועדה המקומית רשאית להתיר שינויים בתכניות הבנייה ובלבד שלא יתווספו עקב שינויים אלה זכויות בנייה או תוספות שמשמעותן פגיעה בקרקע.</p> <p>אין רשות העתיקות מתחייבת לאשר בנייה בשטח או בחלקו גם לאחר בדיקה/חפירה, זאת במידה ובשטח יתגלו עתיקות ייחודיות ולא יראו את התכניות כמקנות זכויות בנייה בשטח שהינו אתר עתיקות מוכרז.</p>	<p>6.2</p>
<p>6.3 חניה</p> <p>החניה תהיה בתחום המגרשים בהתאם להוראות תקנות התכנון והבניה (התקנת מקומות חניה תשמ"ג 1983), או לתקנות התקפות במועד הוצאת ההיתר. תנאי למתן היתר בניה הבטחת מקומות חניה כנדרש בתקנות.</p>	<p>6.3</p>
<p>6.4 חשמל</p> <p>א. תנאי למתן היתר בניה יהיה - תיאום עם חברת החשמל בדבר תכנון והקמת חדר שנאים ו/או חדר מיתוג, פרטי קווי חשמל עיליים ותת קרקעיים, והנחיות לגבי מרחקי בניה ומגבלות שימוש מקווי חשמל עיליים ותת קרקעיים קיימים ומתוכננים.</p> <p>ב. תחנות השנאה:</p> <p>1- מיקום תחנת ההשנאה יעשה בתיאום עם חברת החשמל.</p> <p>2- בתכנון לאזור מגורים חדש ימוקמו תחנות ההשנאה, ככל האפשר, בשטחים ציבוריים או המיועדים למתקנים הנדסיים</p> <p>3- על אף האמור בסעיף ב-1 ניתן יהיה בשל אילוצים טכניים או תכנוניים למקם את תחנות ההשנאה במרווחים שבין קווי בניין לגבול מגרש, או על עמודי חשמל או משולב במבני המגורים.</p> <p>איסור בניה בקרבת מתקני חשמל לא יינתן היתר בניה לשימושים כגון מגורים, מסחר, תעשייה ומלאכה, תיירות ומבני ציבור בקרבת מתקני חשמל קיימים או מאושרים, אלא במרחקים המפורטים מטה</p> <p>מהתיל הקיצוני/מהכבל/מהמתקן מציר הקו</p>	<p>6.4</p>



6.4	חשמל
	<p>א. קו חשמל מתח נמוך - תיל חשוף 3.00 מ' --</p> <p>ב. קו חשמל מתח נמוך - תיל מבודד 2.00 מ' --</p> <p>ג. קו חשמל מתח גבוה עד 33 ק"ו: תיל חשוף או מצופה 5.00 מ' --</p> <p>ד. קו חשמל מתח גבוה עד 33 ק"ו: כבל אווירי מבודד (כא"מ) 2.00 מ' --</p> <p>ה. קו חשמל מתח עליון 110 - 160 ק"ו 20.00 מ' --</p> <p>ו. קו חשמל מתח על-עליון 400 ק"ו 35.00 מ' --</p> <p>ז. כבלי חשמל מתח נמוך 0.50 מ' --</p> <p>ח. כבלי חשמל מתח גבוה 3.00 מ' --</p> <p>ט. כבלי חשמל מתח עליון בתיאום עם חברת החשמל --</p> <p>י. ארון רשת 1.00 מ' --</p> <p>יא. שנאי על עמוד 3.00 מ' --</p> <p>על אף האמור לעיל תתאפשר הקמתם של מבנים ו/או מתקני חשמל במרחקים הקטנים מהנקוב לעיל ובלבד שבוצע תיאום עם חברת החשמל לגבי מרחקי בטיחות מפני התחשמלות ובכפוף לכל דין.</p> <p>להקמת מבני תשתית יעשה תיאום פרטני בין בעל התשתית לבין חברת החשמל.</p> <p>לפני תחילת ביצוע עבודות חפירה או בניה יבדוק המבצע את קיומם האפשרי של כבלי חשמל.</p> <p>אין לחפור או לבצע עבודות בניה כלשמי מעל ובקרבת של פחות מ- 3.00 מטרים מכבלי חשמל אלא לאחר קבלת אישור מחברת החשמל.</p> <p>לא יינתן היתר לחפירה, חציבה או כריה במרחק הקטן מ- 10.00 מ' מהמסד של עמוד חשמל במתח עליון/על עליון או 3.00 מ' מהמסד של עמוד חשמל במתח גבוה/נמוך ולא תבוצע פעולה כזו, אלא לאחר שניתנה לחברה הזדמנות לחוות דעה על ההיתר המבוקש או הפעולה אותה עומדים לבצע לפי העניין.</p> <p>על אף האמור לעיל, בתחום תכנית מתאר הקובעת רצועה למעבר קווי חשמל ראשיים-קווי מתח על ועל עליון יחולו הוראות תכנית מתאר עבורם.</p> <p>על אף האמור בכל תכנית, כל בניה או שימוש מבוקשים בקרבת מתקני חשמל יותרו בכפוף למגבלות הקבועות בסעיף זה.</p>
6.5	פסולת בניין
	<p>סידורי סילוק האשפה יהיו ליפ הוראות הרשות המקומית, לא יינתן היתר בניה בשטח תכנית אלא לאחר שיובטח מקום לפחי אשפה בשטח המגרש ויסומן בהיתר הבניה. לא יינתן היתר בניה אלא לאחר התחייבות היזם לפינוי פסולת הבניה ופינוי עודפי עפר לאתר מוסדר.</p>
6.6	פיקוד העורף
	<p>לא יוצא היתר בניה למבנה בשטח התוכנית אלא אם כן כלול בו מקלט או ממ"ד בהתאם לתקנות התגוננות האזרחית.</p>
6.7	שרותי כבאות
	<p>קבלת התחייבות ממבקשי ההיתר לביצוע דרישות שרות הכבאות ולשביעות רצונם, תהווה תנאי הוצאת היתר בניה.</p>



6.8	תשתיות
	<p>מים :</p> <p>אספקת מים תהיה מרשת המים המקומית. החיבור לרשת יהיה בתאום ובאישור משרד הבריאות ובאישור מהנדס הועדה המקומית.</p> <p>ניקוז :</p> <p>תנאי לקבלת היתר בניה, הבטחת ניקוז כל השטח בתחום התוכנית, באישור מהנדס הועדה המקומית ובאישור רשות הניקוז האזורית.</p> <p>ביוב :</p> <p>תנאי לקבלת היתר בניה, חיבור למערכת הביוב של הישוב, באישור מהנדס הועדה המקומית ובהתאם לתוכנית ביוב מאושרת ע"י משרד הבריאות והגורמים המוסמכים לכך.</p>



תכנון זמין
מונה הדפסה 2

6.9	היטל השבחה
	היטל השבחה יוטל ויגבה עפ"י הוראות התוספת השלישית לחוק התכנון והבניה.

.7 ביצוע התכנית

7.1	שלבי ביצוע
------------	-------------------

7.2	מימוש התכנית
------------	---------------------

זמן משוער לביצוע תכנית זו הינו 5 שנים מיום אישורה



תכנון זמין
מונה הדפסה 2



תכנון זמין
מונה הדפסה 2