


הוראות התכנית

תכנית מס' 262-0550061

שינוי בהוראות וזכויות הבניה, בית מוחמד חוסיין ח'לאילה - סכנין



מחוז צפון
מרחב תכנון מקומי לב הגליל
סוג תכנית תכנית מתאר מקומית

אישורים



ניתן לצפות במסמכי התכנית ובהחלטות בעניינה באתר תכנון זמין :

<http://mavat.moin.gov.il/MavatPS/Forms/SV3.aspx?ABC>

דברי הסבר לתכנית

התכנית משנה את הוראות זכויות הבניה בחלקה 39 לצורך מתן לגיטימציה לבניה קיימת
התכנית מסדירה קווי בניין ומגדילה תכסית קרקע מ- 42% ל- 72% ומוסיפה 20% זכויות בניה עיקריים



תכנון זמין
מונה הדפסה 5



תכנון זמין
מונה הדפסה 5



תכנון זמין
מונה הדפסה 5

דף ההסבר מהווה רקע לתכנית ואינו חלק ממסמכיה הסטטוטוריים.

1. זיהוי וסיווג התכנית

1.1 שם התכנית ומספר התכנית שם התכנית: שינוי בהוראות זכויות הבניה, בית מוחמד חוסיין ח'לאילה - סכנין

מספר התכנית 262-0550061

1.2 שטח התכנית 0.970 דונם

1.4 סיווג התכנית סוג התכנית: תכנית מתאר מקומית

האם מכילה הוראות של תכנית מפורטת כן

ועדת התכנון המוסמכת להפקיד את התכנית מקומית

לפי סעיף בחוק 62 א (א) (16) (א) (1), 62 א (א) סעיף קטן 4, 62 א (א) סעיף קטן 5, 62 א (א) סעיף קטן 9

היתרים או הרשאות תכנית שמכוחה ניתן להוציא היתרים או הרשאות

סוג איחוד וחלוקה ללא איחוד וחלוקה

האם כוללת הוראות לענין תכנון תלת מימדי לא



1.5 מקום התכנית



תכנון זמין
מונה הדפסה 5

1.5.1 נתונים כלליים מרחב תכנון מקומי לב הגליל

227282 קואורדינאטה X

752105 קואורדינאטה Y

1.5.2 תיאור מקום 200מ' ימינה מהכיכר השניה על דרך 805 בכניסה המערבית לסכנין

1.5.3 רשויות מקומיות בתכנית והתייחסות לתחום הרשות, נפה

סחינין - חלק מתחום הרשות : סחינין

נפה עכו

1.5.4 כתובות שבהן חלה התכנית

שכונה מערבית

1.5.5 גושים וחלקות בתכנית



תכנון זמין
מונה הדפסה 5

מספר גוש	סוג גוש	חלק / כל הגוש	מספרי חלקות בשלמותן	מספרי חלקות בחלקן
19319	מוסדר	חלק	39	

הכל על-פי הגבולות המסומנים בתשריט בקו הכחול.

1.5.6 גושים ישנים

לא רלוונטי

1.5.7 מגרשים / תאי שטח מתכניות קודמות שלא נרשמו כחלקות

מספר תוכנית	מספר מגרש/תא שטח
21114 /ג	101 - 102

1.5.8 מרחבי תכנון גובלים בתכנית

לא רלוונטי



תכנון זמין
מונה הדפסה 5

1.6 יחס בין התכנית לבין תכניות מאושרות קודמות

תאריך	מס' עמוד בילקוט פרסומים	מספר ילקוט פרסומים	הערה ליחס	סוג יחס	מספר תכנית מאושרת
20/10/2014	165	6896	תכנית זו משנה רק את המפורט בתכנית זו וכל יתר הוראות תכנית ג/ 12735 ממשיכות לחול.	שינוי	ג/ 12735
16/09/2014	8189	6880	תכנית זו משנה רק את המפורט בתכנית זו וכל יתר הוראות תכנית ג/ 21114 ממשיכות לחול.	שינוי	ג/ 21114
30/04/1992	2993	3999	תכנית זו משנה רק את המפורט בתכנית זו וכל יתר הוראות תכנית ג/ 668 ממשיכות לחול.	שינוי	ג/ 668
27/08/1995	4707	4330	תכנית זו משנה רק את המפורט בתכנית זו וכל יתר הוראות תכנית ג/ 7514 ממשיכות לחול.	שינוי	ג/ 7514
23/11/1997	707	4590	תכנית זו משנה רק את המפורט בתכנית זו וכל יתר הוראות תכנית ג/ 9169 ממשיכות לחול.	שינוי	ג/ 9169
30/11/2004	688	5347	תכנית זו משנה רק את המפורט בתכנית זו וכל יתר הוראות תכנית ג/ 12906 ממשיכות לחול.	שינוי	ג/ 12906



1.7 מסמכי התכנית

סוג המסמך	תחולה	קנה מידה	מספר עמודים / גליון	תאריך עריכה	עורך המסמך	תאריך יצירה	תיאור המסמך	נכלל בהוראות התכנית
הוראות התכנית	מחייב				יאסר גנאיים			כן
תשריט מצב מוצע	מחייב	1: 250	1		יאסר גנאיים		תשריט מצב מוצע	לא
בינוי	מנחה	1: 250	1	27/04/2018	יאסר גנאיים	27/04/2018		לא
מצב מאושר	רקע	1: 250	1	27/04/2018	יאסר גנאיים	27/04/2018		לא

כל מסמכי התכנית מהווים חלק בלתי נפרד ממנה, משלימים זה את זה ויקראו כמקשה אחת. במקרה של סתירה בין המסמכים המחייבים לבין המנחים יגברו המסמכים המחייבים. במקרה של סתירה בין המסמכים המחייבים לבין עצמם תגברנה ההוראות על התשריטים



1.8 בעלי עניין/ בעלי זכויות בקרקע /עורך התכנית ובעלי מקצוע

1.8.1 מגיש התכנית

מקצוע/ תואר	סוג	שם	מספר רשיון	שם תאגיד	ישוב	רחוב	בית	טלפון	פקס	דוא"ל
	פרטי	מוחמד חוסיין ח'לאילה			סחינין	(1)		054-7265624	04-6740067	

הערה למגיש התכנית:

(1) כתובת: ת.ד. 2233.

1.8.2 יזם

סוג	שם	מספר רשיון	שם תאגיד	ישוב	רחוב	בית	טלפון	פקס	דוא"ל
פרטי	מוחמד חוסיין ח'לאילה			סחינין	(1)		054-7265624	04-6740067	

(1) כתובת: ת.ד. 2233.


1.8.3 בעלי עניין בקרקע

סוג	תיאור	שם	מספר רשיון	שם תאגיד	ישוב	רחוב	בית	טלפון	פקס	דוא"ל
בעלים		מוחמד חוסיין ח'לאילה			סחינין	(1)		054-7265624	04-6740067	

(1) כתובת: ת.ד. 2233.

1.8.4 עורך התכנית ובעלי מקצוע

מקצוע/ תואר	סוג	שם	מספר רשיון	שם תאגיד	ישוב	רחוב	בית	טלפון	פקס	דוא"ל
הנדסאי בניין	עורך ראשי	יאסר גנאיים	40740	מהנדס אזרחי	סחינין	סחינין (1)		04-6740067	04-6740067	yaser.gn@gmail.com
מודד מוסמך	מודד	סברי בדארנה	1064		סחינין	(2)		04-6748051	04-8889037	S99@017.net.il



מקצוע/ תואר	סוג	שם	מספר רשיון	שם תאגיד	ישוב	רחוב	בית	טלפון	פקס	דוא"ל
מהנדס ומודד מוסמך	מתכנן	מואנס ימין	1293	אינג' מואנס ימין, מהנדס	סחינין	(3)	10 א	054-6390094	153-52-896821 0	Moanes.y@g mail.com

(1) כתובת: ת.ד. 13354.

(2) כתובת: ת.ד. 2366.

(3) כתובת: ת.ד. 14581.



תכנון זמין
מונה הדפסה 5



תכנון זמין
מונה הדפסה 5

1.9 הגדרות בתכנית

בתכנית זו יהא לכל מונח מהמונחים המפורטים להלן הפרוש המופיע בצד ההגדרה, אלא אם כן משתמע אחרת מהוראות התכנית או מהקשר הדברים.



מונח	הגדרת מונח
ועדה מקומית	לב הגליל

כל מונח אשר לא הוגדר בתכנית זו, תהיה נודעת לו המשמעות הנתונה לו בחוק התכנון והבניה התשכ"ה – 1965 (להלן "החוק") או בתקנות שהותקנו מכוחו, וזאת בהיעדר כוונה אחרת משתמעת.

2. מטרת התכנית ועיקרי הוראותיה**2.1 מטרת התכנית**

שינוי בהוראות זכויות הבניה


2.2 עיקרי הוראות התכנית

- 1- העלאת אחוזי בניה (הוספת 20% שטחים עיקריים)
- 2- הגדלת תכסית קרקע (מ- 42% ל- 72%)
- 3- קביעת התנאים להריסת קירות החורגות בתוואי דרך
- 4- הסדרת קווי בניה לפי תשריט

**3. טבלת יעודי קרקע ותאי שטח בתכנית****3.1 טבלת יעודי קרקע ותאי שטח בתכנית**

יעוד	תאי שטח
דרך מאושרת	1
מגורים ב'	10, 11


סימון בתשריט	יעוד	תאי שטח כפופים
אתר עתיקות/אתר הסטורי	דרך מאושרת	1
אתר עתיקות/אתר הסטורי	מגורים ב'	10, 11
להריסה	דרך מאושרת	1
להריסה	מגורים ב'	10

**3.2 טבלת שטחים**

מצב מאושר		
יעוד	מ"ר	אחוזים
דרך מאושרת	154	15.88
מגורים א'	816	84.12
סה"כ	970	100

מצב מוצע

אחוזים מחושב	מ"ר מחושב	יעוד
15.87	153.97	דרך מאושרת
84.13	816.13	מגורים ב'
100	970.1	סה"כ



תכנון זמין
מונה הדפסה 5



תכנון זמין
מונה הדפסה 5



תכנון זמין
מונה הדפסה 5

4. יעודי קרקע ושימושים

4.1	מגורים ב'
4.1.1	שימושים
	<p>בתי מגורים</p> <p>מועדונים חברתיים - באישור הועדה המקומית ובתנאי שלא יגרמו למטרדי רעש לדיירים</p> <p>גני ילדים, פעוטונים, מגרשי משחקים, גנים, שטחי חניה</p> <p>משרדים לבעלי מקצועות חופשיים</p> <p>חניות פרטיות ומשותפות להחניית רכב או מכונה חקלאית</p> <p>חנויות למסחר קמעונאי, מספרות ומכוני יופי, הכל בתנאי שסה"כ שטחיהם לא יעלה על רבע (1/4)</p> <p>מסה"כ השטחים המותרים לבניה במגרש, תוך הקצאת מקומות חניה עפ"י תקן החניה ובתחום המגרש</p>
4.1.2	הוראות
4.2	דרך מאושרת
4.2.1	שימושים
	<p>מעבר כלי רכב, מעבר רגלי, תשתיות תת-קרקעיות ומתקני דרך</p> <p>אסורה הבניה בתחום הדרך פרט למתקני דרך</p>
4.2.2	הוראות



5. טבלת זכויות והוראות בניה - מצב מוצע

קו בנין (מטר)	מספר קומות				גובה מבנה- מעל הכניסה הקובעת (מטר)	מספר יח"ד	תכסית (% מתא שטח)	אחוזי בניה כוללים (%)	שטחי בניה (% מתא שטח)		גודל מגרש (מ"ר)	תאי שטח	יעוד
	קדמי	אחורי	צידי- שמאלי	צידי- ימני					מעל הכניסה הקובעת	מעל הכניסה הקובעת			
										שרות	עיקרי	גודל מגרש כללי	
(3)	(3)	(3)	(3)	4	15	4	72	(2) 170	6	(1) 164	410	10	מגורים ב'
(3)	(3)	(3)	(3)	4	15	4	72	(2) 170	6	(1) 164	406	11	מגורים ב'

האמור בטבלה זו גובר, במקרה של סתירה, על הוראות כלליות אחרות, בין בהוראות התכנית ובין בתשריט המצב המוצע.
גם בטבלה עצמה גוברת הוראה מפורטת על הוראה כללית
שטחי הבניה המפורטים בטבלה שלעיל כוללים את כל שטחי הבניה המירביים בתכנית זו

הערות לטבלת זכויות והוראות בניה – מצב מוצע:

- (1) מתוכם עד 10% מסחר ועד 10% משרדים ועד 10% מבני ציבור.
- (2) הועדה המקומית רשאית לנייד אחוזי בניה מעל לכניסה הקובעת אל מתח תלכניסה הקובעת בתנאי שסה"כ אחוזי בניה כוללים לא יעלו על המותר.
- (3) לפי תשריט.



תכנון זמין
מונה הדפסה 5



תכנון זמין
מונה הדפסה 5

6. הוראות נוספות

6.1

חניה

החניה תהיה בתחום המגרשים בהתאם להוראות תקנות התכנון והבניה (התקנת מקומות חניה תשמ"ג 1983), או לתקנות התקפות במועד הוצאת ההיתר. תנאי למתן היתר בניה הבטחת מקומות חניה כנדרש בתקנות.

6.2

חשמל

א. תנאי למתן היתר בניה יהיה - תיאום עם חברת החשמל בדבר תכנון והקמת חדר שנאים ו/או חדר מיתוג, פרטי קווי חשמל עיליים ותת קרקעיים, והנחיות לגבי מרחקי בניה ומגבלות שימוש מקווי חשמל עיליים ותת קרקעיים קיימים ומתוכננים.
 ב. תחנות השנאה:
 1- מיקום תחנת ההשנאה יעשה בתיאום עם חברת החשמל.
 2- בתכנון לאזור מגורים חדש ימוקמו תחנות ההשנאה, ככל האפשר, בשטחים ציבוריים או המיועדים למתקנים הנדסיים
 3- על אף האמור בסעיף ב-1 ניתן יהיה בשל אילוצים טכניים או תכנוניים למקם את תחנות ההשנאה במרווחים שבין קווי בניין לגבול מגרש, או על עמודי חשמל או משולב במבני המגורים.

איסור בניה בקרבת מתקני חשמל

לא יינתן היתר בניה לשימושים כגון מגורים, מסחר, תעשייה ומלאכה, תיירות ומבני ציבור בקרבת מתקני חשמל קיימים או מאושרים, אלא במרחקים המפורטים מטה

מחיר הקו	מהתיל הקיצוני/מהכבל/מהמתקן		
--	3.00 מ'	א. קו חשמל מתח נמוך -	תיל חשוף
--	2.00 מ'	ב. קו חשמל מתח נמוך -	תיל מבודד
--	5.00 מ'	ג. קו חשמל מתח גבוה עד 33 ק"ו:	תיל חשוף או מצופה
--	2.00 מ'	ד. קו חשמל מתח גבוה עד 33 ק"ו:	כבל אווירי מבודד (כא"מ)
20.00 מ'	--	ה. קו חשמל מתח עליון 110 - 160 ק"ו	
35.00 מ'	--	ו. קו חשמל מתח על-עליון 400 ק"ו	
--	0.50 מ'	ז. כבלי חשמל מתח נמוך	
--	3.00 מ'	ח. כבלי חשמל מתח גבוה	
--		ט. כבלי חשמל מתח עליון	בתיאום עם חברת החשמל
--	1.00 מ'	י. ארון רשת	
--	3.00 מ'	יא. שנאי על עמוד	


על אף האמור לעיל תתאפשר הקמתם של מבנים ו/או מתקני חשמל במרחקים הקטנים מהנקוב לעיל ובלבד שבוצע תיאום עם חברת החשמל לגבי מרחקי בטיחות מפני התחשמלות ובכפוף לכל דין.

להקמת מבני תשתית יעשה תיאום פרטני בין בעל התשתית לבין חברת החשמל.

לפני תחילת ביצוע עבודות חפירה או בניה יבדוק המבצע את קיומם האפשרי של כבלי

<p>חשמל</p>	<p>6.2</p>
<p>חשמל. אין לחפור או לבצע עבודות בניה כלשמי מעל ובקרבת של פחות מ- 3.00 מטרים מכבלי חשמל אלא לאחר קבלת אישור מחברת החשמל. לא יינתן היתר לחפירה, חציבה או כריה במרחק הקטן מ- 10.00 מ' מהמסד של עמוד חשמל במתח עליון/על עליון או 3.00 מ' מהמסד של עמוד חשמל במתח גבוה/נמוך ולא תבוצע פעולה כזו, אלא לאחר שניתנה לחברה הזדמנות לחוות דעה על ההיתר המבוקש או הפעולה אותה עומדים לבצע לפי העניין. על אף האמור לעיל, בתחום תכנית מתאר הקובעת רצועה למעבר קווי חשמל ראשיים-קווי מתח על ועל עליון יחולו הוראות תכנית מתאר עבורם. על אף האמור בכל תכנית, כל בניה או שימוש מבוקשים בקרבת מתקני חשמל יותרו בכפוף למגבלות הקבועות בסעיף זה.</p>	
<p>ניהול מי נגר</p>	<p>6.3</p>
<p>23.3.2 - מי נגר עילי מתחום התוכנית יועברו, מתחומי המגרשים והמבנים אל שטחים ציבוריים פתוחים או למתקני החדרה סמוכים לצרכי השהייה, החדרה והעשרת מי תהום. 23.3.4 - בתכנון דרכים וחניות ישולבו רצועות של שטחים מגוננים סופגי מים וחדירים ויעשה שימוש בחומרים נקבוביים וחדירים.</p>	
<p>פסולת בניין</p>	<p>6.4</p>
<p>סידורי סילוק האשפה יהיו ליפ הוראות הרשות המקומית, לא יינתן היתר בניה בשטח תכנית אלא לאחר שיובטח מקום לפחי אשפה בשטח המגרש ויסומן בהיתר הבניה. לא יינתן היתר בניה אלא לאחר התחייבות היזם לפינוי פסולת הבניה ופינוי עודפי עפר לאתר מוסדר.</p>	
<p>פיתוח תשתית</p>	<p>6.5</p>
<p>היתר בניה יינתן לאחר התחייבות יזם לפינוי פסולת בניה ועודפי עפר לאתר מוסדר ומאושר בלבד. תנאי למתן טופס 4 יהיה אישור מנהלת אתר מורשה על פינוי פסולת בנייה ועודפי עפר לשטחה. הרשות המקומית תהיה רשאית לקבוע ולהגדיר שטחים לאחסנת ביניים וגריסה, של עודפי חפירה ופסולת בנין, בהתאם לשלבי האכלוס ופיתוח השטחים, בכפוף לאשור הועדה המקומית לתכנון ואיגוד ערים להגנתה סביבה. גבולות הישוב הפונים לשטחים פתוחים רגישים מחוץ לגבול התכנית, יגודרו בזמן העבודות עד לגמר העבודות במתחם הגובל בשטחים פתוחים, למניעת שפיכת עודפי חפירה ופסולת בנין.</p>	
<p>שרותי כבאות</p>	<p>6.6</p>
<p>קבלת התחייבות ממבקשי ההיתר לביצוע דרישות שרות הכבאות ולשביעות רצונם, תהווה תנאי הוצאת היתר בניה.</p>	
<p>תשתיות</p>	<p>6.7</p>
<p>מים : אספקת מים תהיה מרשת המים המקומית. החיבור לרשת יהיה בתאום ובאישור משרד הבריאות ובאישור מהנדס המועצה המקומית. ניקוז : תנאי לקבלת היתר בניה, הבטחת ניקוז כל השטח בתחום התוכנית, באישור מהנדס המועצה המקומית ובאישור רשות הניקוז האזורית. ביוב :</p>	

6.7	תשתיות
	תנאי לקבלת היתר בניה, חיבור למערכת הביוב של הישוב, באישור מהנדס המועצה המקומית ובהתאם לתוכנית ביוב מאושרת ע"י משרד הבריאות והגורמים המוסמכים לכך.
6.8	מקלטים
	לא יוצא היתר בניה למבנה בשטח התוכנית אלא אם כן כלול בו מקלט או ממ"ד בהתאם לתקנות התגוננות האזרחית.
6.9	היטל השבחה
	היטל השבחה יוטל ויגבה עפ"י הוראות התוספת השלישית לחוק התכנון והבניה.
6.10	הפקעות לצרכי ציבור
	כל השטחים המיועדים לפי תוכנית זו לצרכי ציבור יופקעו עפ"י סעיפים 188, 189, 190 בפרק ח' וירשמו על שם הרשות המקומית עפ"י סעיף 26 לחוק התכנון והבניה.
6.11	הריסות ופינויים
	מבנה/גדר המסומן בסימון הריסה הינו מבנה/גדר המיועדים להריסה. המבנה/הגדר יהרסו כתנאי להוצאת היתר בניה או חפירה ראשון בתחום המגרש הרלוונטי.
6.12	הנחיות מיוחדות
	כל ההוראות הרלוונטיות של התוכניות המאושרות שלא שונו מכוח תוכנית זו, ממשיכות לחול על תוכנית זו



7. ביצוע התכנית

7.1 שלבי ביצוע

7.2 מימוש התכנית

זמן משוער לביצוע תכנית זו הינו 10 שנים מיום אישורה

