

הוראות התכנית

תכנית מס' 206-0470856

הגדלת שטח מגורים בנחלה מס' 42 ל- 2.5 דונם - מושב שרונה - ג/23294



מחוז	צפון
מרחב תכנון מקומי	הגליל התחתון
סוג תכנית	תכנית מתאר מקומית

אישורים



חוק התכנון והבניה, התשכ"ה - 1965

משרד האוצר - מחוז צפון

הוועדה המחוזית החליטה ביום :

15/11/2017

להפקיד את התכנית

14/06/2018

י"ר הוועדה המחוזית

תאריך



ניתן לצפות במסמכי התכנית ובהחלטות בעניינה באתר תכנון זמין :

<http://mavat.moin.gov.il/MavatPS/Forms/SV3.aspx?ABC>

דברי הסבר לתכנית

תכנית זו עוסקת בהגדלת שטח מגורים במושב שרונה בנחלה מס' 42 ל 2.5 דונם וזאת בהתאם לתיקון 1ב' לתמ"א 35. הגדלת השטח הינה לצורך תכנון מיטבי של הנחלה לבניית 3 יח"ד מאושרות ושימושי הפלי"ח. לתכנית מלווה נספח בינוי המתאר את פיתוח הנחלה בעתיד הקרוב.



תכנון זמין
מונה הדפסה 14



תכנון זמין
מונה הדפסה 14



תכנון זמין
מונה הדפסה 14

דף ההסבר מהווה רקע לתכנית ואינו חלק ממסמכיה הסטטוטוריים.

1. זיהוי וסיווג התכנית

הגדלת שטח מגורים בנחלה מס' 42 ל- 2.5 דונם -מושב שרונה- ג/23294

1.1 שם התכנית ומספר התכנית שם התכנית

206-0470856

מספר התכנית

5.577 דונם

1.2 שטח התכנית

תכנית מתאר מקומית

1.4 סיווג התכנית סוג התכנית

האם מכילה הוראות של תכנית מפורטת כן

ועדת התכנון המוסמכת מחוזית להפקיד את התכנית

לפי סעיף בחוק ל"ר

היתרים או הרשאות תכנית שמכוחה ניתן להוציא היתרים או הרשאות

סוג איחוד וחלוקה ללא איחוד וחלוקה

האם כוללת הוראות לענין תכנון תלת מימדי לא



1.5 מקום התכנית

1.5.1 נתונים כלליים מרחב תכנון מקומי הגליל התחתון

244430 קואורדינאטה X

736726 קואורדינאטה Y

1.5.2 תיאור מקום מושב שרונה- נחלה 42

1.5.3 רשויות מקומיות בתכנית והתייחסות לתחום הרשות, נפה

הגליל התחתון - חלק מתחום הרשות : שרונה

נפה כנרת

1.5.4 כתובות שבהן חלה התכנית

ישוב	רחוב	מספר בית	כניסה
שרונה	שרונה		

שכונה מושב שרונה

1.5.5 גושים וחלקות בתכנית

מספר גוש	סוג גוש	חלק / כל הגוש	מספרי חלקות בשלמותן	מספרי חלקות בחלקן
15129	מוסדר	חלק		4

הכל על-פי הגבולות המסומנים בתשריט בקו הכחול.

1.5.6 גושים ישנים

לא רלוונטי

1.5.7 מגרשים / תאי שטח מתכניות קודמות שלא נרשמו כחלקות

לא רלוונטי

1.5.8 מרחבי תכנון גובלים בתכנית

לא רלוונטי



תכנון זמין
מונה הדפסה 14



תכנון זמין
מונה הדפסה 14



תכנון זמין
מונה הדפסה 14

1.6 יחס בין התכנית לבין תכניות מאושרות קודמות

תאריך	מס' עמוד בילקוט פרסומים	מספר ילקוט פרסומים	הערה ליחס	סוג יחס	מספר תכנית מאושרת
01/03/2001	1862	4967	תכנית זו אינה פוגעת בהוראות תכנית ג/ 10988. הוראות תכנית ג/ 10988 תחולנה על תכנית זו.	כפיפות	ג/ 10988
05/08/1984	3037	3083	תכנית זו מחליפה את תכנית ג/ 4329 .	החלפה	ג/ 4329
19/09/2002	58	5114	תכנית זו אינה פוגעת בהוראות תכנית ג/ 11633. הוראות תכנית ג/ 11633 תחולנה על תכנית זו.	כפיפות	ג/ 11633



1.7 מסמכי התכנית

סוג המסמך	תחולה	קנה מידה	מספר עמודים / גליון	תאריך עריכה	עורך המסמך	תאריך יצירה	תיאור המסמך	נכלל בהוראות התכנית
הוראות התכנית	מחייב				איתי זהבי			כן
תשריט מצב מוצע	מחייב	1: 250	1		איתי זהבי		תשריט מצב מוצע	לא
בינוי	מנחה	1: 250		08/05/2017	איתי זהבי	08/05/2017	נספח בינוי	לא
מצב מאושר	מחייב	1: 250	1	08/05/2017	איתי זהבי	08/05/2017	תכנית מצב מאושר	לא

כל מסמכי התכנית מהווים חלק בלתי נפרד ממנה, משלימים זה את זה ויקראו כמקשה אחת. במקרה של סתירה בין המסמכים המחייבים לבין המנחים יגברו המסמכים המחייבים. במקרה של סתירה בין המסמכים המחייבים לבין עצמם תגברנה ההוראות על התשריטים



1.8 בעלי עניין/ בעלי זכויות בקרקע / עורך התכנית ובעלי מקצוע

1.8.1 מגיש התכנית

מקצוע/ תואר	סוג	שם	מספר רשיון	שם תאגיד	ישוב	רחוב	בית	טלפון	פקס	דוא"ל
	אחר			אגש"ח מושב שרונה	שרונה	(1)		072-2506959	04-6767959	sarona1938@gmail.com
	פרטי	דורית מירה			שרונה	(2)	42	04-6766013		miredor@gmail.com
	פרטי	יורם מירה			שרונה	(2)	42	04-6766013		miredor@gmail.com

הערה למגיש התכנית:

(1) כתובת: ד.ג. הגליל התחתון 15232.

(2) כתובת: מושב שרונה - גליל תחתון ד.ג.

1.8.2 יזם

סוג	שם	מספר רשיון	שם תאגיד	ישוב	רחוב	בית	טלפון	פקס	דוא"ל
פרטי	דורית מירה			שרונה	(1)	42	04-6766013		miredor@gmail.com
פרטי	יורם מירה			שרונה	(1)	42	04-6766013		miredor@gmail.com

(1) כתובת: מושב שרונה - גליל תחתון ד.ג.

1.8.3 בעלי עניין בקרקע

הערה כללית לבעלי עניין בקרקע: תכנית כוללת מקרקעין בבעלות המדינה.

1.8.4 עורך התכנית ובעלי מקצוע

מקצוע/ תואר	סוג	שם	מספר רשיון	שם תאגיד	ישוב	רחוב	בית	טלפון	פקס	דוא"ל
	עורך ראשי	איתי זהבי	086522	איתי זהבי אדריכלים בעמ	צפורי	(1)		04-6456678	04-6555712	itay@zehavy. co.il
מודד	מודד	נסים חבשי	1034		אכסאל	(2)		077-4405578		sadiqkham@ gmail.com

(1) כתובת: קיבוץ הסוללים.

(2) כתובת: ת.ד 1507 אכסאל.



תכנון זמין
מונה הדפסה 14



תכנון זמין
מונה הדפסה 14

1.9 הגדרות בתכנית

בתכנית זו יהא לכל מונח מהמונחים המפורטים להלן הפרוש המופיע בצד ההגדרה, אלא אם כן משתמע אחרת מהוראות התכנית או מהקשר הדברים.

מונח	הגדרת מונח
שמ"ח/ שת"ח (פל"ח)	שימושים המבוססים על הפעילות החקלאית (שמ"ח) ו/או שמושים תומכים לחקלאים פעילים (שת"ח). לצורכי תעסוקה בתחום הנחלה, הכוללת פעילויות המפורטות ברשימת השימושים בקבוצות להלן- 1. קבוצה מס' 1- שמושים חקלאים הכוללים את השימושים הבאים: - גדולים חקלאיים: מכל הסוגים, לרבות חממות ובתי צמיחה לסוגיהם ולרבות גידול בעלי חיים למינהם - מחסנים: לצורכי הפעילות החקלאית המקומית. - מבני שרות לטיפול בתוצרת חקלאית: מיון, אריזה, אחסנה וקרור. - סככות: לאחסון ציוד וכלים חקלאיים ולאחסון כלי רכב חקלאיים. 2. קבוצה מס' 2- שמושים המבוססים על הפעילות החקלאית, בה נכללים הקטגוריות הבאות: א. עבוד תוצרת חקלאית-מבנים ומתקנים המשמשים לטיפול ועבוד תוצרת חקלאית, כפעילות משלימה לפעילות חקלאית. לדוגמא: יקב, יבוש תבלינים, שמנים ארומטיים, ריבות, פירות מיובשים, תמציות וכו' והכל כפוף לתנאים סביבתיים שיקבעו ע"י הגופים המוסמכים. ב. חקלאות תיירותית - תיירות זו כוללת פתיחת המשק החקלאי לבקורי קהל ושתוף המבקרים בפעילות החקלאית. מדובר בפעילות חקלאית לכל דבר, דוגמת מכוורת ורדיית דבש, רפת, דיר גדול פירות אקזוטיים, דגול ורבוץ יחורים וצמחים, גדול קטוסים וצמחים מיוחדים גדול תבלינים וצמחי מרפא וכד', אשר נלווה לה היצע שירותי תיירות. קליטת המבקרים יכולה להיעשות במרכז מבקרים. ג. גדול בעלי חיים מיוחדים - כמוקד למשיכת מבקרים: ציפורים, דגי נוי, זוחלים, יענים, סוסים וכד', פינות חי. קליטת המבקרים יכולה להיעשות במרכז מבקרים. ד. טיפול בכלים חקלאיים - מוסכים לטיפול בכלים חקלאיים והכל כפוף לתנאים סביבתיים שייקבעו ע"י הגופים המוסמכים. ה. שווק מרוכז של תוצרת חקלאית מקומית - והכל בכפוף לתנאים סביבתיים שייקבעו ע"י הגופים המוסמכים. 3. קבוצה מס' 3- שמושים תומכים לפעילות החקלאית, בה נכללים הקטגוריות הבאות: א. תיירות כפרית - מבנים ומתקנים לשימושים תיירותיים, המשתלבים כפעילות נוספת במשק החקלאי ומנוהלים ע"י המתמיישב באווירה כפרית, שקטה ובמגע עם הטבע, מסורת ומנהגים אתניים, כדלקמן: אכסון תיירותי (בהתאם לתקני הפיסיים לתכנון של משרד התיירות), הסעדה, שרותי בילוי ונופש לגוון שהות האורחים במקום (ספא, בריכת שחייה, חדר התכנסות, חדר כשר וכד'). ב. משרדים למקצועות החופשיים, שרותי חינוך ורווחה של המתמיישבים - הכוונה למבנה המשמש את עיסוקו של המתמיישב במקצועות כגון: אדריכל, שמאי, חוקר, יועץ, כלכלן, עורך דין, מהנדס, הנדסאי, טכנאי וכד'.. שרותי



מונח	הגדרת מונח
	<p>רווחה וחינוך כגון: משפחתון, פעוטון, מעון יום, צהרון ומעון יום לקשישים וטיפול באוכלוסייה עם צרכים מיוחדים.</p> <p>ג. עסקים קטנים ויזמות, המנוהלים ע"י המתיישב כגון:</p> <p>1. גלריות וסדנאות אומן, חנויות מלאכת יד ומזכרות, עסקים המבוססים על מלאכות בית</p> <p>2. עיצוב אופנה, עיצוב המוצר המקומי ומיתוגו</p> <p>3. טיפול וריפוי טבעי כגון רפלקסולוגיה, הילינג, יוגה ועוד</p> <p>4. בריכה טיפולית.</p> <p>5. הקמת מרכז למידה לילדים ונוער, בנושאים מיוחדים במערכת החינוך כגון מחשוב, חשבון, אנגלית, מדעים.</p> <p>6. קייטרינג, אפייה (קונדטוריה), ייצור שוקולד וכד'</p>

כל מונח אשר לא הוגדר בתכנית זו, תהיה נודעת לו המשמעות הנתונה לו בחוק התכנון והבניה התשכ"ה – 1965 (להלן "החוק") או בתקנות שהותקנו מכוחו, וזאת בהיעדר כוונה אחרת משתמעת.

2. מטרת התכנית ועיקרי הוראותיה



2.1 מטרת התכנית

הדלת שטח מגורים ל-2.5 דונם, הגדלת זכויות למגורים ושימושי פל"ח-נחלה 42, שרונה

2.2 עיקרי הוראות התכנית


1. הגדלת שטח מגורים בישוב כפרי.
2. הגדלת זכויות בניה למגורים.
3. תוספת זכויות ושימושים לפל"ח.
4. מתן הוראות עיצוב אדריכליות ובינוי בהתאם.

3. טבלת יעודי קרקע ותאי שטח בתכנית

3.1 טבלת יעודי קרקע ותאי שטח בתכנית

יעוד	תאי שטח
מגורים בישוב כפרי	1
קרקע חקלאית	2

סימון בתשריט	יעוד	תאי שטח כפופים
בלוק עץ/עצים לשימור	מגורים בישוב כפרי	1
מבנה להריסה	מגורים בישוב כפרי	1



3.2 טבלת שטחים

מצב מאושר

אחוזים	מ"ר	יעוד
26.53	1,480	אזור משק חקלאי-חלקות א'
73.47	4,097.65	קרקע חקלאית
100	5,577.65	סה"כ

מצב מוצע

אחוזים מחושב	מ"ר מחושב	יעוד
44.82	2,500.11	מגורים בישוב כפרי
55.18	3,077.55	קרקע חקלאית
100	5,577.65	סה"כ



4. יעודי קרקע ושימושים

4.1	מגורים בישוב כפרי
4.1.1	שימושים בשטח זה יותר שימוש למגורים ביח"ד נפרדות . בנוסף יותרו שטחי שרות/עזר לכל יח"ד, לרבות חניה מקורה , מחסן דירתי, מחסן גינה. בנוסף לשימושים אלו יותרו שמושי שת"ח ושמ"ח (פלי"ח)מקבוצה 2+3 בהתאם למפורט בסעיף 1.9 הגדרות.
4.1.2	הוראות א הוראות בדבר תנאים להיתר בניה תנאי להיתר לעסק כנ"ל- הגשת תכנית בינוי ופיתוח למגרש במלואו. התכנית תראה מגרשים גובלים ומבנים בתחום מרחק של עד 10 מ' מגבולות המגרש ואת כל המבנים המתוכננים והעתידיים במגרש (בית נוסף, יחידות נופש וכו') ותציג פתרון תנועתי לרבות כניסות למגרש וחניות; מהנדס הוועדה המקומית ישקול בצורך הגשת תכנית נופית לרבות הסתרה נופית ומענה אקוסטי לפעילות המבוקשת. לשיקול דעת מהנדס הוועדה המקומית לדרוש חו"ד של יועץ אקוסטי וחו"ד יועץ תחבורה.
ב	הוראות בדבר תנאים להיתר בניה הוועדה המקומית תודיע לועד הישוב מבעוד מועד על הגשת בקשה להיתר למבנה פלי"ח ויתן אפשרות לועד להביע את עמדתו לבקשה הנדונה ככל האפשר. באחריות הוועד המקומי להודיע לשכנים הגובלים לבקשה. התייחסות השכנים (במידה והוגשה בכתב בלבד) תובא לדיון במסגרת המליאה ותידון בהתאם לסעיף 149 לחוק.
ג	בינוי ו/או פיתוח א. מבנה המיועד לפעילות פלי"ח יהא תואם את הסביבה הכפרית ויבוצע מחומרי בניה איכותיים עם גימור באיכות גבוהה ובהתאם להנחיות מהנדס הוועדה המקומית. ב. הקירות החיצוניים יהיו מחומרים קשיחים: בלוקים בנייה נקייה או מטויחים, בטון, עץ תקני או חומרים עמידים אחרים. ג. כל השילוט בישוב, לפרסום העסקים המתקיימים במנים אלה יעשה במרוכז במימון בעלי העסקים המופיעים בשילוט, תוך הקפדה על השתלבות בסביבה הכפרית ובהתאם להנחיות מהנדס הוועדה. בנחלה בה נמצא העסק, בעל העסק יוכל להציב שלט, התואם את הסביבה הכפרית, מחומרים טבעיים ובגודל שלא יעלה על 40/60 ס"מ, או גודל אחר לשיקול דעת מהנדס הוועדה.
ד	דרכים תנועה ו/או חניה דרכי גישה פנימיות לנחלות, תבוצענה עפ"י תכנית בינוי והסדרי תנועה שתצורף לבקשה להיתר, תוך העדפה להצמדת דרכים בין צמדי חלקות/נחלות, לשיקול דעת מהנדס הוועדה.
ה	סביבה ונוף הנחיות סביבתיות ומגבלות בניה: א. ככלל, פעילות לא חקלאית תהיה מותרת אם השפעותיה לא יחרגו מההשפעות הנובעות מפעילות המותרת באזור מגורים. ב. לא תותר פעילות פלי"ח או אחסנה (פתוחה או סגורה) הכוללת אחד מהמרכיבים הבאים: חומרים מסוכנים (חומ"ס) חומרים דליקים, חומרים נפיצים, חומרים היוצרים מטרדי ריח או כל

4.1	מגורים בישוב כפרי
	<p>מטרד סביבתי אחר, חומרים המזהמים את הקרקע, האוויר או המים. כל האמור לעיל יחול גם על חומרים אשר חלק מהם או בתהליך יצורם/שימורם או שינועם קיימת בהם תופעת איסור מן האיסורים שנמנו לעיל. בכל מקרה כל פעילות פליח תותנה באשור משרד איכ"ס, משרד הבריאות ורשות הכבאות.</p> <p>ג. לא תותר פעילות פליח המשמשת אך ורק לאחסנה גלויה או פתוחה.</p> <p>ד. לא תותר הקמת מחסנים מסחריים למכירה ולשווק חומרי הדברה, חומרי ניקוי ופעולות אריזה ומילוי חומרים כנ"ל. אחסון חומרי מזון יותר, רק אם, בנוסף להוראות החוק, ננקטו האמצעים הנדרשים לאטימת המבנה לכניסת מזיקים למיניהם.</p> <p>ה. לא תותר אחסנה של גרוטאות, חומרי בנין, חומרים לשמוש חוזר וכד'.</p> <p>ו. בכל מקרה של צורך באחסון יחולו עליה אותן מגבלות המוטלות על שמושים דומים בתוך מבנים.</p> <p>ז. איכות האויר-</p> <p>ככל שפעילות פליח שלדעת הועדה המקומית חורגת מהרמה המותרת לפעילות של משק בית ומשק חקלאי, תועבר הבקשה לחו"ד המשרד להגנת הסביבה לצורך קביעת המצעים הנדרשים למניעת מטרדי אוויר, ריח, רעש וכד' כמשמעם בחוק למניעת מפגעים.</p> <p>ח. רעש-</p> <p>מפלסי הרעש המותרים ושעות הפעילות יותאמו לסביבת המגורים באזור כפרי. יש להבטיח הפחתת הרעש עד למפלסים המותרים בחוק לאזור מגורים כפרי לשעות היום והלילה, לימי חול ומועד (לרבות שעות מנוחה). בשעות היום: 06:00 עד 22:00 -עד DBA 45 בשעות הלילה מ-22:00 עד 06:00 לא יעלה על רעש הרקע.</p> <p>ט. במידה ותתקיים סתירה בין השמוש החקלאי לשמושי הפליח תינתן עדיפות לשמוש החקלאי ביעוד החקלאי הסמוך.</p>
ו	<p>תנאי להפעלה</p> <p>כל תעסוקת פליח בתחום מגורים תלווה ברשיון עסק ככל שנדרש על פי כל דין, כתנאי לשימוש.</p>
	<p>4.2 קרקע חקלאית</p>
4.2.1	<p>שימושים</p> <p>מותר לבנות מבנים חקלאים בהתאם להנחיות ג/ 21904 בהתאם למותר באזורי רגישות 6.</p>
4.2.2	<p>הוראות</p>
א	<p>עיצוב אדריכלי</p> <p>חומרי הבניה, גבהים והוראות נוספות יהיו בהתאם להנחיות מרחביות של הוועדה המקומית התקפות בעת הוצאת ההיתר.</p>
ב	<p>הוראות בדבר תנאים להיתר בניה</p> <p>תנאי להוצאת היתר בניה בשטח זה יהיה אשור משרד החקלאות.</p>



5. טבלת זכויות והוראות בניה - מצב מוצע

קו בנין (מטר)	מספר קומות				גובה מעל הכניסה הקובעת (מטר)	מספר יח"ד	תכסית (% מתא שטח)	שטחי בניה (מ"ר)				גודל מגרש (מ"ר)	תאי שטח	שימוש	יעוד	
								מתחת לכניסה הקובעת		מעל הכניסה הקובעת						
								שרות	עיקרי	שרות	עיקרי					
קדמי	אחורי	צידי-שמאלי	צידי-ימני	מתחת לכניסה הקובעת	מעל הכניסה הקובעת	2	1	סה"כ שטחי בניה	שרות	עיקרי	שרות	עיקרי	גודל מזערי			
(3) 5	(3) 3	(3) 3	(3) 3	1	2	9.5 (2)	3	750			150 (1)	600	2500	1	מגורים	מגורים ביישוב כפרי
(3) 5	(3) 3	(3) 3	(3) 3		1	4.5 (5)	4 (4)	160				160	2500	1	אירוח כפרי	מגורים ביישוב כפרי
(3) 5	(3) 3	(3) 3	(3) 3		1	6.5 (6)		140				140	2500	1	תעסוקה	מגורים ביישוב כפרי
(7)	(7)	(7)	(7)		(7)	(7)		(7)				(7)	4000	2	קרקע חקלאית	קרקע חקלאית

האמור בטבלה זו גובר, במקרה של סתירה, על הוראות כלליות אחרות, בין בהוראות התכנית ובין בתשריט המצב המוצע. גם בטבלה עצמה גוברת הוראה מפורטת על הוראה כללית

שטחי הבניה המפורטים בטבלה שלעיל כוללים את כל שטחי הבניה המירביים בתכנית זו

הערה ברמת הטבלה:

(א) הועדה המקומית תהיה רשאית להעביר זכויות בניה בין השימושים המפורטים בקבוצה 2 לאלה המפורטים בקבוצה 3 ולהיפך וזאת בתנאי שתוספת זכויות הבניה לשימושים אלה לא תעלה על 50% מזכויות הבניה המוקצות לאותה קבוצה ושסה"כ זכויות הבניה לשימושים בשתי הקבוצות לא יעלו על 300 מ"ר.

(ב) יחי' האירוח יהיו בהתאם לתקנים הפיזיים לתכנון של משרד התיירות.

(ג) בכל מקרה סה"כ תכסית בשטח מגורים ביישוב כפרי לא יעלה על 60% לכל השימושים יחד.

(ד) תותר בניה בקו 0 בין שטח המגורים לשטח החקלאי הצמוד שבאותה בעלות. במקרים בהם גבול המגרש הצידי המיועד הינו בתוך תחום הנחלה וגובל בשטח חקלאי השייך לאותה נחלה, יותר קו בנין צידי 0

(ה) המרחק המינימלי של אחסנה גלויה מבית מגורים לא יקטן מ-18 מ' (ולא יהיה בחזית המגרש) וגודל השטח לפעילות זו לא יעלה על 100 מ"ר.

הערות לטבלת זכויות והוראות בניה – מצב מוצע:

(1) יותרו שטחי שרות/עזר לכל יח"ד: לחניה מקורה חניה בשטח עד 30 מ"ר, מחסן דירתי עד 7 מ"ר, מחסן גינה עד 6 מ"ר..

(2) 8 מ' לגג שטוח, 9.5 מ' לגג משופע.

(3) קווי הבניין לפי תשריט הם לבנייה הקיימת בלבד. כל בניה חדשה תעמוד בקווי הבניין הרשומים בטבלה 5 לעיל..

(4) 4 יח"א לפי תקן פיזי של משרד התיירות..

(5) 4 מ' לגג שטוח, 4.5 מ' לגג משופע.

(6) 6 מ' לגג שטוח, 6.5 מ' לגג משופע.

(7) זכויות הבניה הינן בהתאם להוראות תכנית

ג/ 21904 ובכפוף לה. בהתאם למותר באזורי רגישות 6. בכפוף ליידוע הגובלים ומתן אפשרות להשמעת התנגדות ע"פ סעיף 149.

דרישות הפרסום לא תחול על בקשות להיתר מכוח תכנית זו לבאים: בתי צמחיה, מחסן חקלאי, סככה חקלאית, משרד ניהול הענף החקלאי, מבנים להלנת עובדים זרים, דרכים חקלאיות, גידור, מרעה סככה, מתקני מרעה ..



תכנון זמין
מונה הדפסה 14



תכנון זמין
מונה הדפסה 14

6. הוראות נוספות**6.1****תנאים למתן היתרי בניה**

א... בדיקת תשתיות:

1. בטרם ינתן היתר להקמה או להסבה של מבנה קיים לפעילות יצרנית נוספת תוודא הוועדה המקומית את קיומן של התשתיות הנחוצות ובכלל זה: דרכי גישה וחניה, פתרונות ביוב וניקוז, מקורות הספקת מים, חשמל ותקשורת, הכל בהתאם לשמוש המבוקש במבנה.
2. מבקש ההיתר יבצע את התשתיות החסרות כתנאי למתן היתר ולשימוש במבנה.
3. הוועדה המקומית רשאית לסרב ליתן היתר לבניה ולשמוש אם שוכנעה כי התשתיות בישוב אינן

מאפשרות את קיומה של הפעילות המבוקשת.

4. תנאי להוצאת ההיתר אישור מהנדס המוא"ז בדבר התשתיות.

ב. תנאי למתן היתר לשמושי פל"ח הינו הסדרת היתרי בניה/שמוש לכל המבנים והשימושים הקיימים במגרש בעת אישור תכנית זו.

ג. לא יתנו היתרי בניה מכוח תוכנית זו ללא קבלת הסכמת בעלי הקרקע.

ד. לא יינתנו היתרי בנייה מכוח תוכנית זו ללא קבלת חו"ד משרדי הממשלה הבאים או מי שהוסמך על ידם: חו"ד משרד הבריאות בנושא מתן פתרון מים וביוב, חו"ד המשרד להגנת הסביבה בדבר מניעת מטרדים לשימושים רגישים סמוכים, חו"ד משרד התחבורה בדבר כושר הנשיאה של המערכת התחבורתית והתקנת מקומות חניה כנדרש, חו"ד משרד החקלאות בדבר שמירה על מרחקי הצבה בין השימושים השונים ובמידה והבקשה היא לאכסון תיירותי - חו"ד משרד התיירות בדבר התאמה לתקנים הפיסיים לתכנון.

ה. לא יינתן היתר בנייה לשימושים שנוספו מכוח תוכנית זו, במידה ובהתאם לחו"ד משרד החקלאות והמשרד להגנת הסביבה (כמפורט בסעיף ב' לעיל) השימושים הנ"ל יהיו מטרד חזותי, מטרד בריאותי, מטרד בטיחותי, רעש, אבק וכד' לשימושים העיקריים בנחלה (מגורים ו/או פעילות חקלאית).

ו. היתר בניה לשימושים הכלולים בקבוצות מס' 2 ו-3 יינתן רק לבעל זכויות בנחלה המתגורר בנחלה דרך קבע.

ז. הבקשה להיתר תציג פתרונות תנועה וחנייה בתחום החלקה.

ח. הבקשה להיתר תכלול תכנית גינון לרבות הסתרה נופית ומענה אקוסטי לפעילות המבוקשת.



ט. לאחר ניצול של 30% מסך כל קיבולת הבנייה לשימושים תומכי חקלאות ביישוב או לאחר הקמת 60 יחידות אירוח כפרי ועד 10 שימושים "מושכי קהל" (כדוגמת: הסעדה, שירותי בילוי ונופש, גלריה, סדנאות אומן, ספא, מרכז מבקרים), לא יינתנו עוד היתרי בנייה אלא לאחר הכנת "נספח השתלבות", הבוחן את כושר נשיאה של התשתיות וההשפעות על אופי הישובה ע"י האגודה החקלאית באישור הוועדה המקומית לישוב במלואו (כולל בדיקת כושר נשיאה).

6.2**עיצוב אדריכלי**

לבקשה להיתר בניה תצורף תכנית לעיצוב אדריכלי בקני"מ 1:500, שתכלול הוראות מפורטות בדבר: מפלסים, חזיתות, פתחים, חומרי בנין וחומרי גמר, פיתוח שטח, גמר זמני, פרטים אופייניים בקני"מ מתאים וכו', כולל שלבים מינימאליים לבניית המבנים - לאישור ועדה המקומית.

6.3**קולטי שמש על הגג**

א. בגגות שטוחים יוצבו קולטים לדודי שמש כחלק אינטגרלי מתכנון הגג או המעקה.

	<p>קולטי שמש על הגג</p>	<p>6.3</p>
	<p>ב. בגגות משופעים יוצבו קולטים לדודי שמש כשהם צמודים לגג המשופע והדוודים יותקנו בתוך חלל הגג. הפתרון התכנוני טעון אישור מהנדס הוועדה.</p>	
	<p>חניה</p>	<p>6.4</p>
	<p>החניה תהיה בתחום המגרש בהתאם להוראות תקנות התכנון והבניה (התקנת מקומות חניה 2016), או לתקנות התקפות במועד הוצאת ההיתר, אך לא פחות מהמוצע במסמכי התכנית. תנאי למתן היתר בניה הבטחת מקומות חניה כנדרש בתקנות.</p>	
	<p>חשמל</p>	<p>6.5</p>
	<p>א. תנאי למתן היתר בניה יהיה - תיאום עם חברת החשמל בדבר תכנון והקמת חדר שנאים ו/או חדר מיתוג, פרטי קווי חשמל עיליים ותת קרקעיים, והנחיות לגבי מרחקי בניה ומגבלות שימוש מקווי חשמל עיליים ותת קרקעיים קיימים ומתוכננים.</p> <p>ב. תחנות השנאה:</p> <ol style="list-style-type: none"> 1. מיקום תחנות ההשנאה יעשה בתיאום עם חברת חשמל. 2. בתכנון לאזור מגורים חדש ימוקמו תחנות ההשנאה, ככל האפשר, בשטחים ציבוריים או המיועדים למתקנים הנדסיים. 3. על אף האמור בסעיף ב'1 ניתן יהיה בשל אילוצים טכניים או תכנוניים למקם את תחנות ההשנאה במרווחים שבין קווי בנין לגבול מגרש, או על עמודי חשמל או משולב במבני המגורים. <p>ג. איסור בנייה בקרבת מתקני חשמל</p> <p>לא יינתן היתר בניה בנייה לשימושים כגון מגורים, מסחר, תעשייה ומלאכה, תיירות ומבני ציבור בקרבת מתקני חשמל קיימים או מאושרים, אלא במרחקים המפורטים מטה:</p> <p>מהתיל הקיצוני/מהכבל/מהמתקן מציר הקו</p> <p>קו חשמל מתח נמוך - תיל חשוף 3.0 מ'</p> <p>קו חשמל מתח נמוך - ? תיל מבודד 2.0 מ'</p> <p>קו חשמל מתח גבוה עד 33 ק"ו, תיל חשוף או מצופה 5.0 מ'</p> <p>קו חשמל מתח גבוה עד 33 ק"ו, כבל אוירי מבודד (כא"מ) 2.0 מ'</p> <p>קו חשמל מתח עליון 110-160 ק"ו 20.0 מ'</p> <p>קו חשמל מתח על-עליון 400 ק"ו 35.0 מ'</p> <p>כבלי חשמל מתח נמוך 0.5 מ'</p> <p>כבלי חשמל מתח גבוה 3 מ'</p> <p>כבלי חשמל מתח עליון בתיאום עם חברת חשמל</p> <p>ארון רשת 1 מ'</p> <p>שנאי על עמוד 3 מ'</p> <p>על אף האמור לעיל תתאפשר הקמתם של מבנים ו/או מתקני חשמל במרחקים הקטנים מהנקוב לעיל ובלבד שבוצע תיאום עם חברת חשמל לגבי מרחקי בטיחות מפני התחשמלות ובכפוף לכל דין.</p> <p>להקמת מבני תשתית יעשה תיאום פרטני בין בעל התשתית לבין חברת החשמל.</p> <p>לפני תחילת ביצוע עבודות חפירה או בניה יבדוק המבצע את קיומם האפשרי של כבלי חשמל אין לחפור או לבצע עבודת בנייה כלשהי מעל ובקרבת של פחות מ-3 מטרים מכבלי חשמל אלא לאחר קבלת אישור מחברת החשמל.</p> <p>לא יינתן היתר לחפירה, חציבה או כריה במרחק הקטן מ-10 מ' מהמסד של עמוד חשמל במתח עליון/על עליון או 3 מ' מהמסד של עמוד חשמל במתח גבוה/נמוך ולא תבוצע פעולה כזו, אלא לאחר שניתנה לחברה הזדמנות לחוות דיעה על ההיתר המבוקש או הפעולה אותה עומדים לבצע</p>	

	חשמל	6.5
	<p>לפי העניין. על אף האמור בכל תכנית, כל בניה או שימוש מבוקשים בקרבת מתקני חשמל יותרו בכפוף למגבלות הקבועות בסעיף זה. (לפי דרישות חוק החשמל וחוק הקרינה (תנאי היתרי קרינה) הבלתי מייננת 2006)</p>	
	חיזוק מבנים, תמא/ 38	6.6
	<p>1. היתר לתוספות בניה למבנה קיים אשר נבנה שלא בהתאם לתקן ישראלי ת"י 413, יותנה בחיזוק המבנה כולו ביחד עם התוספת, בפני רעידות אדמה, על פי דרישות ת"י 413</p>	
	פסולת בניין	6.7
	<p>היתר בניה ינתן לאחר התחיבות יזם לפינוי פסולת בניה ועודפי עפר לאתר מוסדר ומאושר בלבד. תנאי למתן טופס 4 יהיה אישור מנהלת אתר מורשה על פינוי פסולת בנייה ועודפי עפר לשטחה. הרשות המקומית תהיה רשאית לקבוע ולהגדיר שטחים לאחסנת ביניים וגריסה, של עודפי חפירה ופסולת בנין, בהתאם לשלבי האיכלוס ופיתוח השטחים, בכפוף לאישור הועדה המקומית לתכנון ואיגוד ערים להגנת הסביבה. תכנית זו אינה כוללת חומרי חפירה/מילוי בהיקף של מעל 100,000 קוב.</p>	
	פיקוד העורף	6.8
	<p>תנאי למתן היתר בניה יהיה אישור פיקוד העורף לפתרונות המיגון במגרש. לא יוצא היתר בניה למבנה בשטח התכנית אלא אם כלול בו מקלט או ממ"ד בהתאם לתקנון ההתגוננות האזרחית.</p>	
	תשתיות	6.9
	<p>1. מים : אספקת מים תהיה מרשת המים המקומית. החיבור לרשת יהיה בתאום ובאישור משרד הבריאות ובאישור מהנדס הועדה המקומית. 2. ניקוז : תנאי לקבלת היתר בניה, הבטחת ניקוז כל השטח בתחום התוכנית, באישור מהנדס הועדה המקומית ובאישור רשות הניקוז האזורית. 3. ביוב : תנאי לקבלת היתר בניה, חיבור למערכת הביוב של הישוב, באישור מהנדס הועדה המקומית ובהתאם לתוכנית ביוב מאושרת ע"י משרד הבריאות והגורמים המוסמכים לכך.</p>	
	ביוב, ניקוז, מים, תברואה	6.10
	<p>סידורי סילוק האשפה יהיו לפי הוראות הרשות המקומית. לא יינתן היתר בניה בשטח תוכנית אלא לאחר שיובטח מקום לפחי האשפה בשטח המגרש ויסומן בהיתר הבניה</p>	
	שרותי כבאות	6.11
	<p>קבלת התחייבות ממבקשי היתר הבניה לביצוע דרישות שרות הכבאות ולשביעות רצונם, תהווה תנאי להוצאת היתר בניה.</p>	
	שמירה על עצים בוגרים	6.12
	<p>על תאי שטח בהם מסומנים עצים בוגרים בתשריט התכנית בסימונים של עץ לעקירה או עץ להעתקה או עץ לשימור יחולו ההוראות כפי שיקבע ברישיון ע"פ פקודת היערות, וכן ההוראות הבאות (כולן או חלקן):</p>	

	שמירה על עצים בוגרים	6.12
	<p>א. לא תותר כריתה או פגיעה בעץ המסומן לשימור.</p> <p>ב. תנאי למתן היתר בניה בתא שטח כאמור-אישור הוועדה המקומית לתכנית פיתוח השטח בקנה מידה כפי שיקבע מהנדס הוועדה המקומית, לרבות סימון רדיוס צמרת העץ, ככל שיידרש.</p> <p>ה. קו בניין מעץ לשימור יהיה 4 מ' לפחות מרדיוס צמרת העץ, או לפי הנחיית פקיד היערות.</p> <p>ו. יותר שינוי מהמסומן בנספח בכפוף לאישור פקיד היערות.</p>	
	<p>מבנים קיימים</p> <p>ועדה מקומית רשאית לתת לגיטימציה למבנים קיימים המופיעים בתשריט ושלא עומדים בקווי בנין, בתנאים הבאים:</p> <ol style="list-style-type: none"> הם עומדים בכל ההוראות האחרות של תכנית זו. לא חודרים לדרכים ושטחים ציבוריים. ננקט הליך לפי סעיף 149 לחוק על מנת לאפשר לשכנים להתנגד למתן ההיתר. תוספות למבנים כאלו יאושרו רק לאחר מתן לגיטימציה למבנה הקיים. תוספות לפי קו המתאר של הבנין שלא עומדים בקווי הבנייה יאושרו רק לאחר נקיטת הליך לפי סעיף 149 לחוק. תוספות החורגות מקונטרס הבניין הקיים יעמדו בקווי הבנין הקבועים בתכנית. 	6.13
	<p>הריסות ופינויים</p> <p>א. מבנה/גדר המסומן בסימון הריסה הינו מבנה /גדר המיועדים להריסה. המבנה/הגדר יהרסו כתנאי להוצאת היתר בניה או חפירה ראשון בתחום התכנית.</p> <p>ב. תנאי למימוש הזכויות בתא שטח אשר בו מצוין מבנה/גדר להריסה יהיה הריסת המבנה/גדר.</p> <p>ג. היתר בניה יינתן רק לאחר ביצוע ההריסה בפועל של הבניינים/גדרות המסומנים בתשריט להריסה.</p> <p>ד. הוועדה המקומית תפעל להריסת המבנים המסומנים להריסה מכוח תכנית זו, לא יאוחר משישה חודשים מיום תחילת תקפה של תכנית זו.</p>	6.14
	היטל השבחה	6.15
	הוועדה המקומית תטיל ותגבה היטל השבחה בהתאם להוראות התוספת השלישית לחוק	
	חלוקה ו/ או רישום	6.16
	א. תנאי להוצאת היתר בניה יהיה אישור תשריט איחוד ו/או חלוקה על ידי הוועדה המקומית בהתאם להוראות פרק ד' לחוק התו"ב 1965. רישום החלוקה ייעשה על פי הוראות החוק.	
	<p>ניהול מי נגר</p> <p>א. יש להבטיח קליטת מי גשמים, ככל האפשר, בתחום המגרש ולא להזרים למערכת ניקוז עירונית. 15-30% משטח המגרש יהיו מגוננים או מכוסים בחומר חדיר למים (חצץ, טוף, חלוקים וכו') ושיפועי המגרש יובילו אליו. מי מרזבי הגגות יופנו לשטח המחלחל.</p> <p>ב. מי נגר עילי מתחום התכנית יועברו, מתחומי המגרשים והמבנים אל שטחים ציבוריים פתוחים או למתקני החדרה סמוכים לצרכי השהייה, החדרה והעשרת מי תהום. השטחים הקולטים את מי הנגר העילי בתחום שטחים ציבוריים פתוחים יהיו נמוכים מסביבתם. כל זאת ללא פגיעה בתפקוד ובשימושים של שטחים אלה כשטחים ציבוריים פתוחים.</p> <p>ג. יש לתת עדיפות להזרמת מי נגר בכבישים ומשטחי בטון ואספלט, לאזורים מחלחלים ו/או לתוואי ניקוז ולשטחים פתוחים גובלים.</p> <p>ד. תכנית הניקוז העילי, תבחן את שיפועי הקרקע. רק במקומות שלא ניתן להפנות את מי הנגר העילי לערוצי נחלים, תותקן מערכת ניקוז לקליטת עודפי מי נגר עילי.</p>	6.17

6.17	ניהול מי נגר
	ה.בתכנון דרכים וחניות ישולבו רצועות שטחים מגוננים סופגי מים וחדירים ויעשה שימוש בחומרים נקבוביים וחדירים.


6.18	פיתוח תשתית
	<p>א. בתנאים למתן היתר בניה ייקבעו דרכי ביצוע של כל עבודות התשתית לרבות קו ביוב ו/או קו ניקוז, ו/או תא ביוב, ו/או דרך, ו/או עמוד תאורה, ו/או קווי תאורה, ו/או מרכזיית תאורה וכל העבודות הכרוכות בביצוע הנ"ל וכדומה (להלן: עבודות התשתית) המצויים בתוך תחומי המקרקעין ובסמוך למקרקעין כפי שיקבע ע"י מהנדס הועדה המקומית.</p> <p>ב. כל מערכות התשתית שבתחום התכנית כולל חשמל (למעט קו מתח עליון), תקשורת (למעט מתקנים סלולאריים), צינורות ביוב ומים ראשיים וכיו"ב תהיינה תת-קרקעיות.</p> <p>ג. בעל היתר הבניה יעתיק, במידת הצורך וכתנאי להיתר הבניה, את התשתיות וכל המתקנים והאביזרים הקיימים, הכרוכים בהם הנמצאים בתחום הדרך הקיימת למקום מתאים אשר יקבע ע"י הרשות המקומית.</p> <p>ד. תנאי למתן היתר בניה- הגשת תכנון מפורט של פיתוח השטח, לאישור מהנדס הועדה והרשות המקומית.</p>



7. ביצוע התכנית

7.1 שלבי ביצוע

מספר שלב	תאור שלב	התנייה
1	לי"ר	לי"ר



7.2 מימוש התכנית

זמן משוער לביצוע תכנית זו תוך 7 שנים מיום אישורה.

