


**הוראות התכנית**

תכנית מס' 206-0406777

ג/23758 תוספת זכויות במגרש 112, הזרעים.



מחוז  
מרחב תכנון מקומי הגליל התחתון  
סוג תכנית  
תכנית מתאר מקומית  
צפון

**אישורים**



ניתן לצפות במסמכי התכנית ובהחלטות בעניינה באתר תכנון זמין:

<http://mavat.moin.gov.il/MavatPS/Forms/SV3.aspx?ABC>

## דברי הסבר לתכנית

התכנית מגדירה תוספת זכויות למבנה קיים במושב הזרעים, מגרש 112. הוספת 80 מ"ר עיקרי ו-50 שירות ובסה"כ 330 מ"ר בנייה במגרש. התכנית מגדירה הוראות בינוי.



תכנון זמין  
מונה הדפסה 23



תכנון זמין  
מונה הדפסה 23



תכנון זמין  
מונה הדפסה 23

דף ההסבר מהווה רקע לתכנית ואינו חלק ממסמכיה הסטטוטוריים.

## 1. זיהוי וסיווג התכנית

1.1 שם התכנית שם התכנית ג/23758 תוספת זכויות במגרש 112, הזרעים.

ומספר התכנית

206-0406777

מספר התכנית

0.727 דונם

1.2 שטח התכנית

תכנית מתאר מקומית

סוג התכנית

1.4 סיווג התכנית

האם מכילה הוראות של תכנית מפורטת כן

ועדת התכנון המוסמכת להפקיד את התכנית מחוזית

לפי סעיף בחוק ל"ר

היתרים או הרשאות תכנית שמכוחה ניתן להוציא היתרים או הרשאות

סוג איחוד וחלוקה ללא איחוד וחלוקה

האם כוללת הוראות לענין תכנון תלת מימדי לא



## 1.5 מקום התכנית

1.5.1 נתונים כלליים מרחב תכנון מקומי הגליל התחתון

247605 קואורדינאטה X

739387 קואורדינאטה Y

1.5.2 תיאור מקום מושב הזורעים מגרש 112

1.5.3 רשויות מקומיות בתכנית והתייחסות לתחום הרשות, נפה

הגליל התחתון - חלק מתחום הרשות: הזורעים

נפה כנרת

1.5.4 כתובות שבהן חלה התכנית

שכונה מושב הזורעים מגרש 112

1.5.5 גושים וחלקות בתכנית

מספר גוש	סוג גוש	חלק / כל הגוש	מספרי חלקות בשלמותן	מספרי חלקות בחלקן
15273	מוסדר	חלק		56
15278	מוסדר	חלק		1-2, 48

הכל על-פי הגבולות המסומנים בתשריט בקו הכחול.

1.5.6 גושים ישנים

לא רלוונטי

1.5.7 מגרשים / תאי שטח מתכניות קודמות שלא נרשמו כחלקות

לא רלוונטי

1.5.8 מרחבי תכנון גובלים בתכנית

לא רלוונטי



תכנון זמין  
מונה הדפסה 23




תכנון זמין  
מונה הדפסה 23



תכנון זמין  
מונה הדפסה 23

## 1.6 יחס בין התכנית לבין תכניות מאושרות קודמות

מספר תכנית מאושרת	סוג יחס	הערה ליחס	מספר ילקוט פרסומים	מס' עמוד בילקוט פרסומים	תאריך
ג/ 5361	החלפה	תכנית זו מחליפה את תכנית ג/5361	0		
ג/ 13618	כפיפות	תכנית זו אינה פוגעת בהוראות תכנית ג/ 13618. הוראות תכנית ג/ 13618 תחולנה על תכנית זו.	5318	3547	01/08/2004



**1.7 מסמכי התכנית**

נכלל בהוראות התכנית	תיאור המסמך	תאריך יצירה	עורך המסמך	תאריך עריכה	מספר עמודים / גליון	קנה מידה	תחולה	סוג המסמך
כן			יצחק שפירא				מחייב	הוראות התכנית
לא	תשריט מצב מוצע		יצחק שפירא		1	1: 250	מחייב	תשריט מצב מוצע
לא		18/04/2018	יצחק שפירא	18/04/2018	1	1: 250	רקע	מצב מאושר



תכנון זמין  
מונה הדפסה 23

כל מסמכי התכנית מהווים חלק בלתי נפרד ממנה, משלימים זה את זה ויקראו כמקשה אחת. במקרה של סתירה בין המסמכים המחייבים לבין המנחים יגברו המסמכים המחייבים. במקרה של סתירה בין המסמכים המחייבים לבין עצמם תגברנה ההוראות על התשריטים



תכנון זמין  
מונה הדפסה 23

**1.8 בעלי עניין/ בעלי זכויות בקרקע / עורך התכנית ובעלי מקצוע****1.8.1 מגיש התכנית**

מקצוע/ תואר	סוג	שם	מספר רשיון	שם תאגיד	ישוב	רחוב	בית	טלפון	פקס	דוא"ל
	פרטי	אריאלה אליש			הזורעים	הזורעים		04-6735261		yaacella@gmail.com
	פרטי	יעקב אליש			הזורעים	הזורעים		04-6735261		yaacella@gmail.com

**1.8.2 יזם**

סוג	שם	מספר רשיון	שם תאגיד	ישוב	רחוב	בית	טלפון	פקס	דוא"ל
פרטי	אריאלה אליש			הזורעים	הזורעים		04-6735261		yaacella@gmail.com
פרטי	יעקב אליש			הזורעים	הזורעים		04-6735261		yaacella@gmail.com

**1.8.3 בעלי עניין בקרקע**

הערה כללית לבעלי עניין בקרקע: התכנית כוללת מקרקעין בבעלות מדינה

**1.8.4 עורך התכנית ובעלי מקצוע**

מקצוע/ תואר	סוג	שם	מספר רשיון	שם תאגיד	ישוב	רחוב	בית	טלפון	פקס	דוא"ל
אדריכל	עורך ראשי	יצחק שפירא	115343	ליעד אדריכלים	הזורעים	הזורעים		04-6733403	077-5558464	Liad.arc1@gmail.com

מקצוע/ תואר	סוג	שם	מספר רשיון	שם תאגיד	ישוב	רחוב	בית	טלפון	פקס	דוא"ל
מודד	מודד	עלי קשקוש	1199		נחף	(1)		04-9984066		kashkoosh119@gmail.com

(1) כתובת : ת.ד 3568.



תכנון זמין  
מונה הדפסה 23



תכנון זמין  
מונה הדפסה 23



## 1.9 הגדרות בתכנית

לא רלוונטי



תכנון זמין  
מונה הדפסה 23

כל מונח אשר לא הוגדר בתכנית זו, תהיה נודעת לו המשמעות הנתונה לו בחוק התכנון והבניה התשכ"ה – 1965 (להלן "החוק") או בתקנות שהותקנו מכוחו, וזאת בהיעדר כוונה אחרת משתמעת.

## 2. מטרת התכנית ועיקרי הוראותיה

### 2.1 מטרת התכנית

תוספת זכויות בנייה.

### 2.2 עיקרי הוראות התכנית

1. הגדרת הוראות בניוי.



תכנון זמין  
מונה הדפסה 23

## 3. טבלת יעודי קרקע ותאי שטח בתכנית

### 3.1 טבלת יעודי קרקע ותאי שטח בתכנית

יעוד	תאי שטח
מגורים א'	101

סימון בתשריט	יעוד	תאי שטח כפופים
בלוק עץ/עצים לשימור	מגורים א'	101

### 3.2 טבלת שטחים

#### מצב מאושר

יעוד	מ"ר	אחוזים
אזור בעלי מקצוע	727	100
סה"כ	727	100

#### מצב מוצע


יעוד	מ"ר מחושב	אחוזים מחושב
מגורים א'	709.69	100
סה"כ	709.69	100



תכנון זמין  
מונה הדפסה 23

## 4. יעודי קרקע ושימושים

4.1	מגורים א'
4.1.1	שימושים
	<p>1. מגורים</p> <p>2. חניה לרכב</p> <p>3. בריכת שחיה פרטית</p> <p>4. משרד עבור בעל הבית</p>
4.1.2	הוראות
א	<p><b>אדריכלות</b></p> <p>הוראות בדבר בנייה:</p> <p>1. זכויות הבנייה יהיו כפי המופרט בטבלה.</p> <p>2. הפרגולות אשר חורגות מקו הבניין המסומן בתשריט לא יקורו.</p> <p>הוראות בדבר בריכת שחיה:</p> <p>1. תותר הקמתה של בריכת שחיה פרטית בשטח התכנית. 2. במידה והבריכה תהיה מקורה, מבנה הבריכה לא ייחשב כתוספת מבנה על מספר המבנים הקיים, בהתייחס למספר המקסימלי של מבנים המותר במגרש על פי התכנית המפורטת החלה על השטח. 3. במידה והבריכה תהיה מקורה, השטח המקורה ייחשב כחלק מאחוזי הבנייה המותרים, במגרש לשימושים עיקריים לפי התוכנית המפורטת החלה על השטח, והמתקנים הטכניים ייחשבו כחלק משטחי השירות. 4. במידה ובריכת השחיה תהיה לא מקורה, שטחה לא ייחשב כחלק מאחוזי הבניה המותרים במגרש לשימושים עיקריים לפי התכנית המפורטת החלה על השטח. 5. שפת הבריכה תרוצף ברצועה ברוחב של 1.00 מ' לפחות ע"י חומר המונע החלקה. בריכת שחיה מקורה וגם פתוחה תעמודנה בקווי הבניין ובמרווחים בין מבנים שנקבעו במגרש לפי התכנית המפורטת החלה על השטח. 6. גובהו של הקירווי של בריכת השחיה מקורה לא יעלה על הגובה המקסימלי המותר לבניה במגרש לפי תוכנית המפורטת החלה על השטח. 7. התקנת מקפצות אסורה.</p>



## 5. טבלת זכויות והוראות בניה - מצב מוצע

קו בנין (מטר)	מספר קומות					גובה מבנה- מעל הכניסה הקובעת (מטר)	מספר יח"ד	תכסית (% מתא שטח)	שטחי בניה (מ"ר)				גודל מגרש (מ"ר)	תאי שטח	שימוש	יעוד	
	קדמי	אחורי	צידי- שמאלי	צידי- ימני	מתחת לכניסה הקובעת				מעל הכניסה הקובעת	מתחת לכניסה הקובעת		מעל הכניסה הקובעת					
										שרות	עיקרי	שרות					עיקרי
5	3	4	4	1	1	7.5 (2)	1	29	20	110	30	170 (1)	709	101	מגורים א'	מגורים א'	

האמור בטבלה זו גובר, במקרה של סתירה, על הוראות כלליות אחרות, בין בהוראות התכנית ובין בתשריט המצב המוצע. גם בטבלה עצמה גוברת הוראה מפורטת על הוראה כללית

שטחי הבניה המפורטים בטבלה שלעיל כוללים את כל שטחי הבניה המירביים בתכנית זו

הערה ברמת הטבלה:

- גובה המבנים ימדד מפני הקרקע הטבעית או החפורה, הנמוך מבין השניים, מהנקודה הנמוכה ביותר.
- הועדה המקומית רשאית לאשר העברת זכויות בניה ממעל לכניסה הקובעת אל מתחת אליה, ובלבד שסה"כ זכויות הבניה לא ישונו.
- קו בניין לבינוי קיים יהיה בהתאם לבינוי המסומן בתשריט. כל הריסה ובניה מחדש תהייה בהתאם לקו הבניין הרשום בטבלת הזכויות
- תותר חנייה בקו אפס של המגרש.
- גודל הברכה לא יהיה יותר מ-100 מ"ר בחזית המערבית.


הערות לטבלת זכויות והוראות בניה – מצב מוצע:

- יותר שימוש בשטח של עד 70 מטר עבור משרד כחלק מזכויות הבניה הרשומות בטבלה ולא בנוסף, בשימוש הוא עבור בעל הבית בלבד ולא ניתן להשכרה.
- כולל גג רעפים.

**6. הוראות נוספות**


<b>6.1</b>	<b>עיצוב אדריכלי</b>
<p>א. לבקשה להיתר בניה תצורף תכנית לעיצוב אדריכלי בקני"מ 1:500, שתכלול הוראות מפורטות בדבר: מפלסים, חזיתות, פתחים, חומרי בנין וחומרי גמר, פיתוח שטח, גמר זמני, פרטים אופייניים בקני"מ מתאים וכו', כולל שלבים מינימאליים לבניית המבנים - לאישור ועדה המקומית. ב. בגגות שטוחים יוצבו קולטים לדודי שמש כחלק אינטגרלי מתכנון הגג או המעקה: בגגות משופעים יוצבו קולטים לדודי שמש כשהם מוצמדים לגג המשופע והדוודים יותקנו בתוך חלל הגג. הפתרון התכנוני טעון אישור מהנדס הועדה המקומית.</p>	
<b>6.2</b>	<b>חניה</b>
<p>מקומות החניה יהיו בתחום המגרש בהתאם להוראות תקנות התכנון והבנייה (התקנת החניה 2016), או על פי התקן התקף בעת מתן היתרי בניה, תנאי למתן היתר בניה הבטחת מקומות חניה כנדרש בתקנות.</p>	
<b>6.3</b>	<b>איכות הסביבה</b>
<p>יש לפנות פסולת בנין לאתר מאושר על ידי המשרד לאיכות הסביבה בהתאם לתקנה 16 (ג) לתקנות התכנון והבנייה (בקשה להיתר, תנאי ואגרות) התש"ל 1970.</p>	
<b>6.4</b>	<b>חלוקה ו/ או רישום</b>
<p>תנאי להוצאת היתר בניה יהיה אישור חלוקה למגרשים של שטח התכנית כולה או חלקה לפי שיקול דעת הוועדה המקומית ובכפוף לכל דין.</p>	
<b>6.5</b>	<b>חשמל</b>
<p>א. תנאי למתן היתר בניה יהיה תיאום עם חברת החשמל בדבר תכנון והקמת חדר שנאים ו/או חדר מיתוג, פרטי קווי חשמל עיליים ותת קרקעיים, והנחיות לגבי מרחקי בניה ומגבלות שימוש מקווי חשמל עיליים ותת קרקעיים קיימים ומתוכננים.          ב. תחנת השנאה          1. מיקום תחנות ההשנאה ייעשה בתאום עם חברת החשמל.          2. בתכנון לאזור מגורים חדש ימוקמו תחנות ההשנאה, ככל האפשר, בשטחים ציבוריים או המיועדים למתקנים הנדסיים.          3. על אף האמור בסעי' ב' 1 ניתן יהיה בשל אילוצים טכניים או תכנוניים למקם את תחנות ההשנאה במרווחים שבין קווי בניין לגבול מגרש, או על עמודי חשמל או משולב במבני המגורים.          ג. איסור בניה בקרבת מתקני חשמל          לא יינתן היתר בניה לשימושים כגון מגורים, מסחר, תעשייה ומלאכה, תיירות ומבני ציבור, בקרבת מתקני חשמל קיימים או מאושרים, אלא במרחקים המפורטים להלן:          א. קו חשמל מתח נמוך - תיל חשוף - 3 מ' מתיל קיצוני/מהכבל/מהמתקן.          ב. קו חשמל מתח נמוך - תיל מבודד - 2 מ' מתיל קיצוני/מהכבל/מהמתקן.          ג. קו חשמל מתח גבוה עד 33 ק"ו - תיל חשוף או מצופה - 5 מ' מתיל קיצוני/מהכבל/מהמתקן.          ד. קו חשמל מתח גבוה עד 33 ק"ו - כבל אווירי מבודד (כא"מ) - 2 מ' מתיל קיצוני/מהכבל/מהמתקן.          ה. קו חשמל מתח עליון 110-160 ק"ו - 20.00 מ' מציר הקו.          ו. קו חשמל מתח על-עליון 400 ק"ו - 35.00 מ' מציר הקו.          ז. כבלי חשמל מתח נמוך - 0.5 מ' מתיל קיצוני/מהכבל/מהמתקן.</p>	





חשמל	6.5
	<p>ח. כבלי חשמל מתח גבוה - 3 מ' מתיל קיצוני/מהכבל/מהמתקן.  ט. כבלי חשמל מתח עליון - בתאום עם חברת חשמל.  י. ארון רשת - 1 מ' מתיל קיצוני/מהכבל/מהמתקן.  יא. שנאי על עמוד - 3 מ' מתיל קיצוני/מהכבל/מהמתקן.</p> <p>על אף האמור לעיל תתאפשר הקמתם של מבנים ואו מתקני חשמל במרחקים הקטנים מהנקוב לעיל ובלבד שבוצע תאום עם חברת החשמל לגבי מרחקי בטיחות מפני התחשמלות ובכפוף לכל דין.</p> <p>להקמת מבני תשתית ייעשה תאום פרטני בין בעל התשתית לבין חברת חשמל.</p> <p>בתכנית מתאר המתירה הקמתם של מבנים המכילים חומרים מסוכנים המועדים לדליקה או פיצוץ לא יינתן היתר בנייה אלא במרחקי בטיחות שייקבעו בתאום עם חברת החשמל.</p> <p>לפני תחילת ביצוע עבודות חפירה או בניה יבדוק המבצע את קיומם האפשרי של כבלי חשמל. אין לחפור או לבצע עבודות בנייה כלשהי מעל ובקירבה של פחות מ-3 מטרים מכבלי חשמל אלא לאחר קבלת אישור מחברת החשמל.</p> <p>לא יינתן היתר לחפירה, חציבה או כריה במרחק הקטן מ-10 מ' מהמסד של עמוד חשמל במתח עליון/על עליון או 3 מ' מהמסד של עמוד חשמל במתח גבוה/נמוך ולא תבוצע פעולה כזו, אלא לאחר שניתנה לחברה הזדמנות לחוות דעה על ההיתר המבוקש או הפעולה אותה עומדים לבצע לפי העניין. על אף האמור לעיל, בתחום תכנית מתאר הקובעת רצועה למעבר קווי חשמל ראשיים ? קווי מתח על ועל עליון יחולו הוראות תכנית מתאר עבורם. על אף האמור בכל תכנית, כל בניה או שימוש מבוקשים בקרבת מתקני חשמל יותרו בכפוף למגבלות הקבועות בסעיף זה.</p> <p>(לפי דרישות חוק החשמל וחוק הקרינה (תנאי היתרי קרינה) הבלתי מייננת 2006)</p>
ביוב, ניקוז, מים, תברואה	6.6
	<p>א. תנאי לקבלת היתר בניה, יהיה הבטחת ניקוז כל השטח בתחום התכנית ובאישור מהנדס הועדה המקומית ולפי תכנית ניקוז כוללת המאושרת ע"י רשות הניקוז האזורית. ב. אספקת מים תהיה מרשת המים המקומית. החיבור לרשת יהיה בתאום ובאישור משרד הבריאות ובאישור מהנדס הועדה המקומית. ג. תנאי לקבלת היתר בניה, חיבור למערכת הביוב של הישוב, באישור מהנדס הועדה המקומית ובהתאם לתכנית ביוב מאושרת ע"י משרד הבריאות והגורמים המוסמכים לכך. ד. קווי ומתקני טיפול בשפכים יוקמו בהתאם להנחיות משרד הבריאות ועל פי נמלצות תחום כנרת ברשות המים במטרה למנוע זיהום מים עיליים ומי תהום באגן ההיקוות של הכנרת. ה. סידורי סילוק האשפה יהיו לפי הוראות הרשות המקומית. לא יינתן היתר בניה בשטח תכנית אלא לאחר שיובטח מקום לפחי האשפה בשטח המגרש ויסומן בהיתר הבניה. ו. תשטיפים מבריכת השחיה הקיימת והעתידית ינוקזו ישירות למערכת הביוב ולא למערכת הניקוז. כל בקשה להיתר מכח תכנית זו, תועבר לחו"ד משרד הבריאות</p>
חיזוק מבנים, תמא / 38	6.7
	<p>היתר בניה לתוספות הבניה מותנה בבדיקה בדבר הצורך בחיזוק המבנה הקיים לפי הוראות תקן ישראלי 413.</p>
שמירה על עצים בוגרים	6.8
	<p>על תאי שטח בהם מסומנים עצים בוגרים כפי המסומן בתשריט בסימונים של עץ לעקירה או עץ להעתקה או עץ לשימור יחולו ההוראות כפי שיקבע ברישיון ע"פ פקודת היערות, וכן ההוראות</p>

<p><b>שמירה על עצים בוגרים</b></p>	<p><b>6.8</b></p>
<p>הבאות (כולן או חלקן): א. לא תותר כריתה או פגיעה בעץ המסומן לשימור. ב. תנאי למתן היתר בניה בתא שטח כאמור - אישור הוועדה המקומית לתכנית פיתוח השטח בקנה מידה כפי שיקבע מהנדס הוועדה המקומית, לרבות סימון רדיוס צמרת העץ, ככל שיידרש. ג. תנאי למתן היתר בניה בתא שטח שבו מסומן עץ לעקירה - קבלת רישיון לפי פקודת היערות. ד. תנאי למתן היתר בניה בתא שטח שבו מסומן עץ להעתקה - קבלת רישיון לפי פקודת היערות ונטיעת עץ חלופי. ה. קו בניין מעץ לשימור יהיה 4 מ' לפחות מרדיוס צמרת העץ, או לפי הנחיית פקיד היערות. ו. יותר שינוי מהמסומן בתשריט בכפוף לאישור פקיד היערות.</p>	
<p><b>פיקוד העורף</b></p>	<p><b>6.9</b></p>
<p>תנאי למתן היתר בניה יהיה אישור פיקוד העורף לפתרונות המיגון בתחום המגרש. לא יוצא היתר בניה למבנה בשטח התכנית אלא אם כלול בו מקלט או ממ"ד בהתאם לתקנון ההתגוננות האזרחית.</p>	
<p><b>פיתוח סביבתי</b></p>	<p><b>6.10</b></p>
<p>א. תנאי להיתר בניה - הגשת תכנון מפורט של פיתוח השטח נשוא הבקשה להיתר לאישור מהנדס העיר/הוועדה המקומית.          ב. התכנון המפורט, כאמור, יכלול בין היתר פירוט גינון ונטיעות, ריצוף, ריהוט, מתקנים הנדסיים, מצללות, מערכות השקיה, חומרי בניה וכדומה, הכל כדרישת מהנדס הוועדה המקומית.          ג. נגר עילי</p>	
<p><b>שרותי כבאות</b></p>	<p><b>6.11</b></p>
<p>קבלת התחייבות ממבקשי היתר הבניה לביצוע דרישות שרות הכבאות ולשביעות רצונם, תהווה תנאי להוצאת היתר בניה.</p>	
<p><b>חומרי חפירה ומילוי</b></p>	<p><b>6.12</b></p>
<p>היתר בניה יינתן לאחר התחייבות יזם לפינוי פסולת בניה ועודפי עפר לאתר מוסדר ומאושר בלבד.          תנאי למתן טופס 4 יהיה אישור מנהלת אתר מורשה על פינוי פסולת בנייה ועודפי עפר לשטחה. הרשות המקומית תהיה רשאית לקבוע ולהגדיר שטחים לאחסנת ביניים וגריסה, של עודפי חפירה ופסולת בנין, בהתאם לשלבי האכלוס ופיתוח השטחים, בכפוף לאישור הוועדה המקומית לתכנון ואיגוד ערים להגנת הסביבה.          גבולות הישוב הפונים לשטחים פתוחים רגישים מחוץ לגבולה תכנית, יגודרו בזמן העבודות עד לגמר העבודות במתחם הגובל בשטחים פתוחים, למניעת שפיכת עודפי חפירה ופסולת בנין.</p>	
<p><b>מבנים קיימים</b></p>	<p><b>6.13</b></p>
<p>מבנים קיימים הם מבנים בנויים כחוק, מכוח תכניות מאושרות קודמות לתכנית זו.          על מבנים אלו חלות ההוראות הבאות:          א. על מבנה קיים שאינו חודר לתחום הדרך ו/או לתחום שטחים ציבוריים, רשאית הוועדה המקומית לאשר תוספת בנייה מכוח תכנית זו עפ"י קווי הבניין של הבניין הקיים (לפי קונטור המבנה הקיים). כל תוספת המשנה קו בניין זה, תיבנה לפי קווי הבניין הקבועים בתכנית זו.          ב. מעמדם של מבנים קיימים החורגים מהוראות תכנית זו ואינם מסומנים להריסה יוגדר כמעמד של מבנים חורגים בהתאם להוראות פרק ז' לחוק התכנון והבניה.</p>	



**6.14 היטל השבחה**

א. הוועדה המקומית תטיל ותגבה היטל השבחה בהתאם להוראות התוספת השלישית לחוק.  
 ב. לא יוצא היתר בניה במקרקעין קודם ששולם היטל השבחה המגיע אותה שעה בשל אותם מקרקעין, או שניתנה ערבות לתשלום בהתאם להוראות החוק.

**7. ביצוע התכנית**

**7.1 שלבי ביצוע**

מספר שלב	תאור שלב	התנייה
1	לייר	

**7.2 מימוש התכנית**

עד 10 שנים מיום אישורה.



תכנון זמין  
מונה הדפסה 23



תכנון זמין  
מונה הדפסה 23



תכנון זמין  
מונה הדפסה 23