


**הוראות התכנית**

תכנית מס' 262-0622878

שינוי בזכויות והוראות בניה - סח'נין



מחוז  
מרחב תכנון מקומי לב הגליל  
סוג תכנית  
תכנית מתאר מקומית  
צפון

**אישורים**



ניתן לצפות במסמכי התכנית ובהחלטות בעניינה באתר תכנון זמין :

<http://mavat.moin.gov.il/MavatPS/Forms/SV3.aspx?ABC>

## דברי הסבר לתכנית

תוספת שטח עיקרי 50 מ"ר, ושטחי שירות בקומה תת קרקעית, שינוי בקווי בניה ותכסית קרקע, הגדלת מס' יח' דיור במגרש, הגדלת מס' קומות וגובה מבנה.



תכנון זמין  
מונה הדפסה 4



תכנון זמין  
מונה הדפסה 4



תכנון זמין  
מונה הדפסה 4

דף ההסבר מהווה רקע לתכנית ואינו חלק ממסמכיה הסטטוטוריים.

# 1. זיהוי וסיווג התכנית

**1.1 שם התכנית ושם התכנית ומספר התכנית**  
 שם התכנית: שינוי בזכויות והוראות בניה - סח'נין

מספר התכנית: 262-0622878

**1.2 שטח התכנית**  
 0.475 דונם

**1.4 סיווג התכנית**  
 סוג התכנית: תכנית מתאר מקומית

האם מכילה הוראות של תכנית מפורטת  
 כן

ועדת התכנון המוסמכת להפקיד את התכנית  
 מקומית

לפי סעיף בחוק  
 62א (א) סעיף קטן 15, 62א (א) סעיף קטן 16, 62א (א) סעיף קטן 8, 62א (א) סעיף קטן 4, 62א (א) סעיף קטן 9

היתרים או הרשאות  
 תכנית שמכוחה ניתן להוציא היתרים או הרשאות

סוג איחוד וחלוקה  
 ללא איחוד וחלוקה

האם כוללת הוראות לענין תכנון תלת מימדי  
 לא



**1.5 מקום התכנית**

**1.5.1 נתונים כלליים**

מרחב תכנון מקומי לב הגליל  
 קואורדינאטה X 229726  
 קואורדינאטה Y 753018

**1.5.2 תיאור מקום**

צפון מזרח סח'נין בשכונת אבו גזאלה

**1.5.3 רשויות מקומיות בתכנית והתייחסות לתחום הרשות, נפה**

סח'נין - חלק מתחום הרשות: סח'נין

נפה עכו

**1.5.4 כתובות שבהן חלה התכנית**

שכונה אבו גזאלה

**1.5.5 גושים וחלקות בתכנית**

מספר גוש	סוג גוש	חלק / כל הגוש	מספרי חלקות בשלמותן	מספרי חלקות בחלקן
19269	מוסדר	חלק		16

הכל על-פי הגבולות המסומנים בתשריט בקו הכחול.

**1.5.6 גושים ישנים**

לא רלוונטי

**1.5.7 מגרשים / תאי שטח מתכניות קודמות שלא נרשמו כחלקות**

לא רלוונטי


**1.5.8 מרחבי תכנון גובלים בתכנית**

לא רלוונטי



**1.6 יחס בין התכנית לבין תכניות מאושרות קודמות**

תאריך	מס' עמוד בילקוט פרסומים	מספר ילקוט פרסומים	הערה ליחס	סוג יחס	מספר תכנית מאושרת
06/04/2017	5066	7484	תכנית זו משנה רק את המפורט בתכנית זו וכל יתר הוראות תכנית 262-0334094 ממשיכות לחול.	שינוי	262-0334094



## 1.7 מסמכי התכנית

נכלל בהוראות התכנית	תיאור המסמך	תאריך יצירה	עורך המסמך	תאריך עריכה	מספר עמודים / גליון	קנה מידה	תחולה	סוג המסמך
כן			עבד אלמועטי אבו יונס				מחייב	הוראות התכנית
לא	תשריט מצב מוצע		עבד אלמועטי אבו יונס		1	1: 250	מחייב	תשריט מצב מוצע
לא	נספח בינוי וחניה	08/08/2018	עבד אלמועטי אבו יונס	08/08/2018	1	1: 100	מנחה	בינוי
לא	מצב מאושר	08/08/2018	עבד אלמועטי אבו יונס	08/08/2018	1	1: 250	רקע	מצב מאושר

כל מסמכי התכנית מהווים חלק בלתי נפרד ממנה, משלימים זה את זה ויקראו כמקשה אחת. במקרה של סתירה בין המסמכים המחייבים לבין המנחים יגברו המסמכים המחייבים. במקרה של סתירה בין המסמכים המחייבים לבין עצמם תגברנה ההוראות על התשריטים



**1.8 בעלי עניין/ בעלי זכויות בקרקע /עורך התכנית ובעלי מקצוע**

**1.8.1 מגיש התכנית**

מקצוע/ תואר	סוג	שם	מספר רשיון	שם תאגיד	ישוב	רחוב	בית	טלפון	פקס	דוא"ל
	פרטי	מוניר אבו יונס			סח'נין	(1)		04-6744923	04-6744923	moneer.ltd@gmail.com

הערה למגיש התכנית:

(1) כתובת: ת.ד. 2630.

**1.8.2 יזם**

סוג	שם	מספר רשיון	שם תאגיד	ישוב	רחוב	בית	טלפון	פקס	דוא"ל
פרטי	מוניר אבו יונס			סח'נין	(1)		04-6744923	04-6744923	moneer.ltd@gmail.com

(1) כתובת: ת.ד. 2630.

**1.8.3 בעלי עניין בקרקע**

סוג	תיאור	שם	מספר רשיון	שם תאגיד	ישוב	רחוב	בית	טלפון	פקס	דוא"ל
בעלים		מוניר אבו יונס			סח'נין	(1)		04-6744923	04-6744923	moneer.ltd@gmail.com

(1) כתובת: ת.ד. 2630.

**1.8.4 עורך התכנית ובעלי מקצוע**

מקצוע/ תואר	סוג	שם	מספר רשיון	שם תאגיד	ישוב	רחוב	בית	טלפון	פקס	דוא"ל
מהנדס אזרחי	עורך ראשי	עבד אלמועטי אבו יונס	113319		סח'נין	(1)	7 ב	04-6746039	04-6746039	abed.eng@gmail.com



מקצוע/ תואר	סוג	שם	מספר רשיון	שם תאגיד	ישוב	רחוב	בית	טלפון	פקס	דוא"ל
מודד מוסמך	מודד	מרואן גנאים	979		סחינין	(2)		04-6742303	04-6742303	mrwang@012 .net.il

(1) כתובת : ת.ד. 2656.

(2) כתובת : ת.ד. 2696.



תכנון זמין  
מונה הדפסה 4



תכנון זמין  
מונה הדפסה 4



## 1.9 הגדרות בתכנית

לא רלוונטי



תכנון זמין  
מונה הדפסה 4

כל מונח אשר לא הוגדר בתכנית זו, תהיה נודעת לו המשמעות הנתונה לו בחוק התכנון והבניה התשכ"ה – 1965 (להלן "החוק") או בתקנות שהותקנו מכוחו, וזאת בהיעדר כוונה אחרת משתמעת.

## 2. מטרת התכנית ועיקרי הוראותיה

### 2.1 מטרת התכנית

5. תוספת שטח עיקרי 50 מ"ר, ושטחי שירות בקומה תת קרקעית, שינוי בקווי בניה ותכסית קרקע, הגדלת מס' יח' דיור במגרש, הגדלת מס' קומות וגובה מבנה.

### 2.2 עיקרי הוראות התכנית

1. תוספת שטח עיקרי 50 מ"ר.
2. תוספת שטחי שירות בקומה תת קרקעית.
3. שינוי בקווי בניה לפי המסומן בתשריט.
4. שינוי בתכסית קרקע 70% בקומת מרתף ו- 50% בשאר הקומות במקום 42%.
5. הגדלת מס' יח' הדיור מ- 2-י"ח ל- 4-י"ח למגרש.
6. הגדלת מס' קומות מ- 4 ל- 5 קומות כולל קומה תת קרקעית.
7. הגדלת גובה מבנה מ- 15 מ' ל- 18 מ' כולל קומה תת קרקעית.



תכנון זמין  
מונה הדפסה 4

## 3. טבלת יעודי קרקע ותאי שטח בתכנית

### 3.1 טבלת יעודי קרקע ותאי שטח בתכנית

יעוד	תאי שטח
דרך מאושרת	100
מגורים תעסוקה ותיירות	229



תכנון זמין  
מונה הדפסה 4

סימון בתשריט	יעוד	תאי שטח כמופים
קו בנין תחת/ תת קרקעי	דרך מאושרת	100
קו בנין תחת/ תת קרקעי	מגורים תעסוקה ותיירות	229

### 3.2 טבלת שטחים


מצב מאושר		
יעוד	מ"ר	אחוזים
דרך מאושרת	145	30.53
מגורים תעסוקה ותיירות	330	69.47

**מצב מאושר**

אחוזים	מ"ר	יעוד
100	475	סה"כ

**מצב מוצע**

אחוזים מחושב	מ"ר מחושב	יעוד
30.48	144.75	דרך מאושרת
69.52	330.12	מגורים תעסוקה ותיירות
100	474.87	סה"כ



## 4. יעודי קרקע ושימושים

4.1	<b>דרך מאושרת</b>
4.1.1	<b>שימושים</b>
4.1.2	<b>הוראות</b>
4.2	<b>מגורים תעסוקה ותיירות</b>
4.2.1	<b>שימושים</b>
	<p>א. תכליות מותרות וסייגים :-</p> <p>1. מגורים :- יותרו שימושים לבנייה רוויה</p> <p>2. תיירות :- תותר הקמת 2 יח"א למגרש מיני', במידה ובמגרש יוקם רק מבנה לתיירות, תותר הקמת מולנית בהתאם להנחיות ותקנות מ. התיירות.</p> <p>3. תעסוקה :- יותרו שימושים של מבני ציבור סחירים כגון גני ילדים, מרפאות, שירותי דואר וכ', מסחר כמעוני ומשרדים.</p> <p>תעסוקה מקומית כגון :- מאפיות, נגריות, מסגריות, מתפרות, מרפדיות, בתי דפוס, בתי מלאכה שונים, מעבדות תיקון אלקטרוניקה, מוסכים לתיקון כלי רכב, מחסנים לסחורות וחומרי בנייה, בתי אריזה וקירור, מפעלים מקומיים לייצור קוסמטיקה, ומוצרי מלאכה מסורתיים.</p> <p>תעסוקה נוספת עד 20 עובדים שלא יגרמו למטרד סביבתי.</p> <p>כל השימושים הנ"ל על דעת הועדה המקומית ולפי כל דין ובהתאם להנחיות מפורטות של המשרד להגנת הסביבה.</p> <p>מבני עזר ושטחי שירות עבור מחסנים, חניה מקורה, כביסה, ציוד קירור וחימום, חדרי תקשורת וחדרי טרנספורמציה.</p> <p>דרכי גישה מקומית, שבילים, חנייה ופיתוח סביבתי.</p> <p>ב. תינתן גמישות למימוש של רק שימוש אחד במגרש, מתוך השילובים המוצעים.</p> <p>ג. לא יינתנו היתר בנייה לשימושים רגישים ללא קבלת חו"ד לסקר סיכונים מהמשרד להגנת הסביבה וחוו"ד משרד התחבורה בדבר מתן פתרון נגישות וחנייה בהתאם לתקן.</p> <p>ד. במגרשים מעל 500 מ"ר ניתן לבנות שני בניינים נפרדים במרחקים של 5.0 מ' ובתנאי שלא יעלה על סה"כ יחידות הדיור המותרות.</p> <p>ה. תנאי למתן היתר הבנייה הראשון במגרש הינו אושרה של תכנית בינוי ופיתוח בקנ"מ 1:250 על ידי הוועדה המקומית, תכנית הבינוי תציג את מכלול השימושים המוצעים על המגרש, סימון השטחים הפנויים במגרש, מיקום החנייה.</p> <p>ו. 20% מדירות המגורים המותרות יהיו דירות קטנות כהגדרתם בחוק.</p> <p>ז. הועדה המקומית תאשר גמישות בשימושי הקרקע ע"י המרת שטחים שיועדו לצרכי מגורים לשימושי מסחר, תיירות, תעסוקה מקומית, מוסדות חינוך, בריאות, תרבות ודת. ובהתאם למפתח המפורט כדלקמן :-</p> <p>120מ"ר מגורים יומרו ל- 30 מ"ר שיועדו למסחר.</p> <p>120מ"ר למגורים יומרו ל- 40 מ"ר תעסוקה מקומית.</p> <p>120מ"ר למגורים יומרו ל- 40 מ"ר מוסדות ציבור.</p> <p>120מ"ר למגורים יומרו ל- 50 מ"ר תיירות.</p> <p>בכל מקרה של המרת השטחים לשימושים הנ"ל ובמיוחד בשימוש תעסוקתי, לא תאשר הועדה</p>

<b>מגורים תעסוקה ותיירות</b>	<b>4.2</b>
המקומית שימוש נוסף ללא קבלת חו"ד גורמים סביבתיים בדבר השפעת השימוש הנוסף על מגורים מאושרים. יש לקבל התייחסות מקצועית בנושא רעש, זיהום אוויר, כמות ואיכות שפכים.	
<b>הוראות</b>	<b>4.2.2</b>
קווי בנין לפי המסומן בתשריט	א



תכנון זמין  
מונה הדפסה 4



תכנון זמין  
מונה הדפסה 4



תכנון זמין  
מונה הדפסה 4

## 5. טבלת זכויות והוראות בניה - מצב מוצע

קו בנין (מטר)	מספר קומות				גובה מבנה- מעל הכניסה הקובעת (מטר)	מספר יח"ד	תכסית (% מתא שטח)	אחוזי בניה כוללים (%)	שטחי בניה (% מתא שטח)			גודל מגרש (מ"ר)	תאי שטח	שימוש	יעוד
	מתחת לכניסה הקובעת	מעל הכניסה הקובעת		גודל מגרש כללי											
		שרות	שרות						עיקרי						
קדמי תכנון זמין מונה הדפסה 4	אחורי	צידי- שמאלי	צידי- ימני	מתחת לכניסה הקובעת	מעל הכניסה הקובעת	18	(2) 50	229.15	70	20	(1) 139.15	330	229	מגורים תעסוקה ותיירות	מגורים תעסוקה ותיירות
(3)	(3)	(3)	(3)	1	4										

האמור בטבלה זו גובר, במקרה של סתירה, על הוראות כלליות אחרות, בין בהוראות התכנית ובין בתשריט המצב המוצע. גם בטבלה עצמה גוברת הוראה מפורטת על הוראה כללית

שטחי הבניה המפורטים בטבלה שלעיל כוללים את כל שטחי הבניה המירביים בתכנית זו

הערה ברמת הטבלה:

- גובה המבנים ימדד מפני הקרקע הטבעית או החפורה, הנמוך מבין השניים, מהנקודה הנמוכה ביותר במבנה.
- הוועדה המקומית רשאית לאשר העברת זכויות בניה ממעל לכניסה הקובעת אל מתחת אליה, ובלבד שסה"כ זכויות הבניה לא ישונו.

הערות לטבלת זכויות והוראות בניה – מצב מוצע:

(1) תוספת 50 מ"ר ע"פ סעיף 62א(א)16..

(2) תכסית בקומה תת קרקעית 70%.

(3) לפי המסומן בתשריט.

**6. הוראות נוספות**

	<p><b>6.1 תנאים למתן היתרי בניה</b></p> <p>לא יבנה בנין בחלקה בשטח התכנית אלא אם יובטח חיבור לרשת הדרכים הרשומה בתשריט, כמו כן תבוצע חלוקת משנה לחלקה אשר לא תבטיח חיבור כזה. דרך הגישה לכל תת חלקה תהיה ברוחב שלושה מ' לפחות. הועדה המקומית רשאית במקרים מסויימים לצוות על בעל הקרקע ולחייבו בנטיעת עצים, שמירת עצים קיימים או סילוקם של עצים וצמחים אחרים המפריעים לדרך. תנאי לבניה ופתוח הינו פינוי בפועל של המט"ש והמתקנים ההנדסיים ואישור משרד להגנת הסביבה לעניין הבדיקות והטיפול הנדרשים בקרקע על מנת לאפשר את מימושה של התכנית. יש להבטיח את קיומן המלא של ביצוע מערכות התשתיות בד בבד עם ביצוע התכנית. לרבות מוסדות הציבור והשטחים הציבוריים הפתוחים הנדרשים לפי העניין. מתן היתרי בנייה מותנה בקיומה של תכנית ביוב מאושרת כדין ותכניות מפורטות לפתרון ביוב שאושרו על ידי משרד הבריאות והמשרד לאיכות הסביבה. וכן קביעת שלבי ביצוע שיבטיחו את השלמת פתרון הביוב עד לגמר הבנייה.</p>	<p><b>6.1</b></p>
	<p><b>6.2 ביוב, ניקוז, מים, תברואה</b></p> <p>אספקת מים תהיה מרשת המים המקומית. החיבור לרשת יהיה בתאום ובאישור משרד הבריאות ובאישור מהנדס הועדה המקומית.</p>	<p><b>6.2</b></p>
	<p><b>6.3 ביוב</b></p> <p>תנאי למתן היתר בניה, א- חיבור למערכת הביוב של הישוב, באישור מהנדס הועדה המקומית ובהתאם לתכנית ביוב מאושרת ע"י משרד הבריאות והגורמים המוסמכים לכך. ב- תנאי לתחילת עבודה לפיתוח השטח, לרבות עבודות עפר, פריצת דרכים וכד' יהיו כדלקמן :- תחילת עבודות שדרוג מאספ ראשי של סכנין והגשה ע"י תאגיד הביוב האזורי, לוח זמנים להשלמת עבודות השדרוג של מאספ הביוב הראשי של סכנין, ולביטול מתקן הקדם הקיים. ג- לא יינתן היתר בנייה מכוחה של תכנית זו אלא לאחר שימולאו התנאים הבאים :- 1- השלמת עבודות השדרוג של מתקן הטיפול האזורי בשפכים- מט"ש כרמיאל- עפ"י תכנית ביוב מאושרת ע"י הועדה המקצועית למים ולביוב. אישור בכתב מאת משרד הבריאות שיועבר לועדה המקומית לתכנון ולבניה יהווה אסמכתא למילוי תנאי זה. 2- ביטול המתקן הקיים לטיפול בשפכים עפ"י תכנית שתאושר ע"י המשרד להגנת הסביבה. אישור המשרד להגנת הסביבה שיועבר לוועדה המקומית לתכנון ולבניה יהווה אסמכתא לצורך מילוי תנאי זה. 3- אישור בקשה להיתר בניה לתשתיות (מים וביוב) ע"י משרד הבריאות.</p>	<p><b>6.3</b></p>
	<p><b>6.4 ניקוז</b></p> <p>תנאי לקבלת היתר בניה, הבטחת ניקוז כל השטח בתחום התוכנית, באישור מהנדס הועדה המקומית ובאישור רשות הניקוז האזורית.</p>	<p><b>6.4</b></p>
	<p><b>6.5 חשמל</b></p> <p>א.תנאי למתן היתר בניה יהיה- תיאום עם חברת החשמל בדבר תכנון והקמת חדר שנאים ו/או חדר מיתוג, פרטי קווי חשמל עיליים ותת קרקעיים, והנחיות לגבי מרחקי בניה ומגבלות שימוש מקווי חשמל עיליים ותת קרקעיים קיימים ומתוכננים.</p>	<p><b>6.5</b></p>



חשמל	6.5
<p>ב.תחנות השנאה :</p> <p>1-מיקום תחנות השנאה יעשה בתאום עם חברת החשמל.</p> <p>2-בתכנון לאיזור מגורים חדש תחנות ההשנאה, ככל האפשר, בשטחים ציבוריים או המיועדים למתקנים הנדסיים.</p> <p>3-על אף האמור בסעי' ב 1 ניתן יהיה בשל אילוצים טכניים או תכנוניים למקם את התחנות ההשנאה במרווחים שבין קווי בניין לגבול מגרש, או על עמודי חשמל או או משולב במבני המגורים.</p> <p>ג.איסור בניה בקרבת מתקני חשמל :</p> <p>לא יינתן היתר בניה לשימושים כגון מגורים, מסחר, תעשייה ומלאכה, תירות ומבני ציבור, בקרבת מתקני חשמל קיימים או מאושרים, אלא במרחקים המפורטים להלן :</p> <p>מהתיל הקיצוני / מהכבל / מהמתקן</p> <p>א. קו חשמל מתח נמוך- תיל חשוף 3 מ'</p> <p>ב. קו חשמל מתח נמוך -תיל מבודד 2 מ'</p> <p>ג. קו חשמל מתח גבוה עד 33 ק"ו :- תיל חשוף או מצופה-5.00 מ'</p> <p>ד. קו חשמל מתח עליון 110-160 ק"ו 20.00 מ'</p> <p>ה. קו חשמל מתח על- עליון 400 ק"ו 35.00 מ'</p> <p>ו. כבלי חשמל מתח נמוך 0.5 מ'</p> <p>ז. כבלי חשמל גבוה 3 מ'</p> <p>ח. כבלי חשמל מתח עליוןבתאום עם חברת החשמל</p> <p>י. ארון רשת 1 מ'</p> <p>יא. שנאי על עמוד 3 מ'</p> <p>על אף האמור לעיל תתאפשר הקמת של מבנים ואו מתקני חשמל במרחקים הקטנים מהנקוב לעיל ובלבד שבוצע תאום עם חברת החשמל לגבי מרחקי בטיחות מפני התחשמלות ובכפוף לכל דין. להקמת מבנה תשתית יעשה תאום פרטני בין בעל התשתית לבין חברת החשמל.</p> <p>בתוכניות מתאר המתירה הקמת של מבנים המכילים חומרים מסוכנים המועדים לדליקה או לפיצוץ תיכלל הוראה הקובעת כי לא יינתן היתר בניה אלא במרחקי בטיחות שייקבעו בתוכנית המתאר בתיאום עם חברת החשמל לפני תחילת ביצוע חפירה או בניה יבדוק המבצע את קיום האפשרי של כבלי חשמל. אין לחפור או לבצע עבודת בניה כלשהי מעל ובקרבה של פחות מ- 3 מ' מכבלי חשמל אלא לאחר קבלת אישור מחברת החשמל.</p> <p>לא יינתן היתר לחפירה, חציבה או כריה במרחק הקטן מ- 10 מ' מהמסד של עמוד חשמל במתח עליון / על עליון או 3 מ' מהמסד של עמוד חשמל במתח גבוה / נמוך ולא תבוצע פעולה כזו, אלא לאחר שניתנה לחברה הזדמנות לחוות דעת על ההיתר המבוקש או הפעולה אותה עומדים לבצע לפי העניין על אף האמור לעיל בתחום תוכנית מתאר הקובעת רצועה למעבר קווי חשמל ראשיים - קווי מתח על ועל עליון יחולו הוראות תוכנית מתאר עבורם. על אף האמור בכל תכנית. כל בניה או שימוש מבוקשים בקרבת מתקני חשמל יותרו בכפוף למגבלות הקבועות בסעיף זה.</p>	
<p><b>פסולת בניין</b></p> <p>סידורי סילוק האשפה יהיו לפי הוראות הרשות המקומית. לא יינתן היתר בניה בשטח תוכנית אלא לאחר שיובטח מקום לפחי האשפה בשטח המגרש ויסומן בהיתר הבניה. לא יינתן היתר בניה אלא לאחר התחייבות היזם לפינוי פסולת הבניה ופינוי עודפי עפר לאתר מוסדר.</p>	6.6
<p><b>היטל השבחה</b></p> <p>הועדה המקומית תטיל ותגבה היטל השבחה בהתאם להוראות התוספת השלישית לחוק התכנון</p>	6.7

<b>6.7 היטל השבחה</b>	<b>6.7</b>
והבניה.	
<b>6.8 חניה</b>	<b>6.8</b>
החניה תהיה בתחום המגרשים בהתאם להוראות תקנות התכנון והבניה (התקנת מקומות חניה תשמ"ג 1983), או לתקנות התקפות במועד הוצאת ההיתר. תנאי למתן היתר בניה הבטחת מקומות חניה כנדרש בתקנות.	
<b>6.9 עתיקות</b>	<b>6.9</b>
כל עבודה באתר עתיקות מוכרז, תתואם ותבוצע רק לאחר קבלת אישור מנהל רשות העתיקות כמתחייב ובכפוף להוראות סעיף 29 לחוק העתיקות התשל"ח 1978. היה והעתיקות שתתגלנה תצרכנה שינוי בבינוי במגרש, תהיה הועדה המקומית רשאית להתיר שינויים כאמור ובלבד שלא יתווספו עקב שינויים אלה זכויות בניה, לא יגבה הבנין ולא תהיה חריגה בקווי הבנין, העולה על 10%.	
<b>6.10 פיקוד העורף</b>	<b>6.10</b>
לא ייצא היתר בניה למבנה בשטח התכנית אלא אם כלול בו מקלט או ממ"ד בהתאם לתקנות ההתגוננות האזרחית.	
<b>6.11 שרותי כבאות</b>	<b>6.11</b>
קבלת התחייבות ממבקשי היתר הבניה לביצוע דרישות שרות הכבאות ולשביעות רצונם, תהווה תנאי להוצאת היתר בניה.	
<b>6.12 ניהול מי נגר</b>	<b>6.12</b>
יש להעביר את מי הנגר העילי מתחומי המגרשים והמבנים לשטחים פתוחים או למתקני החדרה סמוכים לצרכי שתייה, החדרה והעשרת מי תהום. מי מרזבי הגגות יופנו לשטח המחלחל. יש לתת עדיפות להזרמת מי נגר של כבישים ומשטחי בטון ואספלט, לאזורים מחלחלים.	
<b>6.13 עיצוב אדריכלי</b>	<b>6.13</b>
1- חומרי בניה לגמר קירות ועמודי מבנים, מבני עזר, גדרות וקירות תומכים, יותר טיח צבוע או אבן או עץ. לא יותר בטון חשוף ללא גמר או שימוש בפח, אספסט, ניילון, קרטון, וחומרים דומים. מעקות בטיחות יהיו בנויים עם גמר טיח צבוע או אבן או מפלדה צבועה או אלומיניום או עץ. סוכות גפן ופרגולות יהיו מעץ או פלדה צבועה או אלומיניום. 2- חזות בניינים ופיתוח מגרש בנוסף לתכנית המבנה, כל בקשה להיתר בנייה תפרט את חומרי הגימור של האלמנטים הבנויים, צבעים, פיתוח חצרות, קירות תומכים, מסלעות, חציבה בסלע יציבה, מערכות תשתיות, ניקוז, מי גשם, פתרון לחניה, מיקום וצורה לחיבור לחשמל, בזק מים תקשורת, מתקני דלק וגז ומתקני אשפה.	

**7. ביצוע התכנית**

**7.1 שלבי ביצוע**



## 7.2 מימוש התכנית

זמן משוער לביצוע התכנית הינו מידי.



תכנון זמין  
מונה הדפסה 4



תכנון זמין  
מונה הדפסה 4



תכנון זמין  
מונה הדפסה 4