


**הוראות התכנית**

**תכנית מס' 251-0632133**

**שינוי בהוראות וזכויות בניה - מש' אבו קנדיל**



מחוז	צפון
מרחב תכנון מקומי	הגליל המזרחי
סוג תכנית	תכנית מפורטת

**אישורים**



ניתן לצפות במסמכי התכנית ובהחלטות בעניינה באתר תכנון זמין :

<http://mavat.moin.gov.il/MavatPS/Forms/SV3.aspx?ABC>

## דברי הסבר לתכנית

שינוי בהוראות וזכויות בנייה לצורך הוצאת היתרי בנייה



תכנון זמין  
מונה הדפסה 8



תכנון זמין  
מונה הדפסה 8



תכנון זמין  
מונה הדפסה 8

דף ההסבר מהווה רקע לתכנית ואינו חלק ממסמכיה הסטטוטוריים.

**1. זיהוי וסיווג התכנית**

שם התכנית	שם התכנית	1.1
-----------	-----------	-----

ומספר התכנית		
--------------	--	--

מספר התכנית	251-0632133	
-------------	-------------	--

שטח התכנית	0.400 דונם	1.2
------------	------------	-----

סוג התכנית	תכנית מפורטת	1.4
------------	--------------	-----

האם מכילה הוראות של תכנית מפורטת	לא	
----------------------------------	----	--

ועדת התכנון המוסמכת להפקיד את התכנית	מקומית	
--------------------------------------	--------	--

לפי סעיף בחוק	62 א (א) סעיף קטן 17, 62 א (א) סעיף קטן 4, 62 א (א) סעיף קטן 4, 62 א (א) סעיף קטן 8	
---------------	---	--

היתרים או הרשאות	תכנית שמכוחה ניתן להוציא היתרים או הרשאות	
------------------	---	--

סוג איחוד וחלוקה	ללא איחוד וחלוקה	
------------------	------------------	--

האם כוללת הוראות לענין תכנון תלת מימדי	לא	
--	----	--

שם התכנית	שינוי בהוראות וזכויות בניה - משי' אבו קנדיל	
-----------	---	--



**1.5 מקום התכנית**

**1.5.1 נתונים כלליים** מרחב תכנון מקומי הגליל המזרחי

231625 קואורדינאטה X

723285 קואורדינאטה Y

**1.5.2 תיאור מקום** המגרש צמוד לגרעין הכפר בצד הצפוני

**1.5.3 רשויות מקומיות בתכנית והתייחסות לתחום הרשות, נפה**

בוסתן אל מארג' - חלק מתחום הרשות: סולם

נפה

**1.5.4 כתובות שבהן חלה התכנית**

שכונה סולם

**1.5.5 גושים וחלקות בתכנית**

מספר גוש	סוג גוש	חלק / כל הגוש	מספרי חלקות בשלמותן	מספרי חלקות בחלקן
17115	מוסדר	חלק		39

**הכל על-פי הגבולות המסומנים בתשריט בקו הכחול.**

**1.5.6 גושים ישנים**

לא רלוונטי

**1.5.7 מגרשים / תאי שטח מתכניות קודמות שלא נרשמו כחלקות**

לא רלוונטי

**1.5.8 מרחבי תכנון גובלים בתכנית**

לא רלוונטי



תכנון זמין  
מונה הדפסה 8



תכנון זמין  
מונה הדפסה 8



תכנון זמין  
מונה הדפסה 8

**1.6 יחס בין התכנית לבין תכניות מאושרות קודמות**

תאריך	מס' עמוד בילקוט פרסומים	מספר ילקוט פרסומים	הערה ליחס	סוג יחס	מספר תכנית מאושרת
05/05/2003	2193	5177	תכנית זו משנה רק את המפורט בתכנית זו וכל יתר הוראות תכנית ג/ 11752 ממשיכות לחול.	שינוי	ג/ 11752
18/04/2017	5120	7485	תכנית זו משנה רק את המפורט בתכנית זו וכל יתר הוראות תכנית ג/ 15881 ממשיכות לחול.	שינוי	ג/ 15881
06/06/2016	7557	7278	תכנית זו משנה רק את המפורט בתכנית זו וכל יתר הוראות תכנית גמ/ מק/ 11752 / 372 ממשיכות לחול.	שינוי	גמ/ מק/ 11752 / 372

הערה לטבלה:



**1.7 מסמכי התכנית**

סוג המסמך	תחולה	קנה מידה	מספר עמודים / גליון	תאריך עריכה	עורך המסמך	תאריך יצירה	תיאור המסמך	נכלל בהוראות התכנית
הוראות התכנית	מחייב				שריף ראשד			כן
תשריט מצב מוצע	מחייב	1: 250	1		שריף ראשד		תשריט מצב מוצע	לא
בינוי	מנחה	1: 100	1	29/11/2018	שריף ראשד	29/11/2018		לא
מצב מאושר	רקע	1: 250	1	13/11/2018	שריף ראשד	13/11/2018		לא

כל מסמכי התכנית מהווים חלק בלתי נפרד ממנה, משלימים זה את זה ויקראו כמקשה אחת. במקרה של סתירה בין המסמכים המחייבים לבין המנחים יגברו המסמכים המחייבים. במקרה של סתירה בין המסמכים המחייבים לבין עצמם תגברנה ההוראות על התשריטים



**1.8 בעלי עניין/ בעלי זכויות בקרקע / עורך התכנית ובעלי מקצוע****1.8.1 מגיש התכנית**

מקצוע/ תואר	סוג	שם	מספר רשיון	שם תאגיד	ישוב	רחוב	בית	טלפון	פקס	דוא"ל
	פרטי	סוהאד אבו קנדיל			סולם	(1)	1 א	04-6701126	04-6701126	

הערה למגיש התכנית:

(1) כתובת: סולם ת.ד. 243.

**1.8.2 יזם**

סוג	שם	מספר רשיון	שם תאגיד	ישוב	רחוב	בית	טלפון	פקס	דוא"ל
פרטי	סוהאד אבו קנדיל			סולם	(1)	1 א	04-6701126	04-6701126	

(1) כתובת: סולם ת.ד. 243.

**1.8.3 בעלי עניין בקרקע**

סוג	תיאור	שם	מספר רשיון	שם תאגיד	ישוב	רחוב	בית	טלפון	פקס	דוא"ל
בעלים		סוהאד אבו קנדיל			סולם	(1)	1 א	04-6701126	04-6701126	

(1) כתובת: סולם ת.ד. 243.

**1.8.4 עורך התכנית ובעלי מקצוע**

מקצוע/ תואר	סוג	שם	מספר רשיון	שם תאגיד	ישוב	רחוב	בית	טלפון	פקס	דוא"ל
	עורך ראשי	שריף ראשד		משרד אדריכלות שריף ראשד	דבוריה	דבוריה		04-6701126		sharif.rashed @gmail.com
	מודד	עבדו אברההים	909		נצרת	(1)	1 א	04-6701126		

(1) כתובת: נצרת.





תכנון זמין  
מונה הדפסה 8



תכנון זמין  
מונה הדפסה 8



## 1.9 הגדרות בתכנית

לא רלוונטי



כל מונח אשר לא הוגדר בתכנית זו, תהיה נודעת לו המשמעות הנתונה לו בחוק התכנון והבניה התשכ"ה – 1965 (להלן "החוק") או בתקנות שהותקנו מכוחו, וזאת בהיעדר כוונה אחרת משתמעת.

## 2. מטרת התכנית ועיקרי הוראותיה

### 2.1 מטרת התכנית

שינוי בהוראות וזכויות בנייה

### 2.2 עיקרי הוראות התכנית

- א. שינוי קווי בניין
- ב. תוספת שטחי בנייה
- ג. תוספת בגובה בניין
- ד. תוספת יחידת דיור



## 3. טבלת יעודי קרקע ותאי שטח בתכנית

### 3.1 טבלת יעודי קרקע ותאי שטח בתכנית

יעוד	תאי שטח
מגורים ב'	100
סימון בתשריט	יעוד
להריסה	מגורים ב'
	תאי שטח כפופים
	100


### 3.2 טבלת שטחים

#### מצב מאושר

יעוד	מ"ר	אחוזים
מגורים א'	400.05	100
סה"כ	400.05	100


#### מצב מוצע

יעוד	מ"ר מחושב	אחוזים מחושב
מגורים ב'	400.05	100
סה"כ	400.05	100



**4. יעודי קרקע ושימושים**

4.1	מגורים ב'
4.1.1	<p><b>שימושים</b></p> <p>בתי מגורים, משרדים של בעלי מקצועות חופשיים, גני ילדים, חנייה לרכב.) יותר מסחר קמעונאי בקומת קרקע ומרתף בלבד. משרדים בקומת קרקע או בקומה א'. תותר הקמת חנות או דוכן למסחר קמעונאי כגון מכירת מזון, פרחים, צעצועים, טבק, מוצרי נייר, הנעלה והלבשה, סניף בנק, בית מרקחת, שירותים אישיים, משרד לבעל מקצוע חופשי וכו'. הקמת חנויות ומשרדים אלו מותרות בהקצאת מקומות חנייה למסחר כנדרש בתקנות, ובנפרד ממקומות החנייה הנדרשים עבור יח"ד במגרש. הגישה למגורים ולמסחר תהיה נפרדת, כולל הפרדה במתקני אצירה לפסולת מחסנים וחניות. בכל מגרש יוצבו מתקן אצירה לפסולת, בהתאם להנחיות המועצה האזורית. היתר בניה לשימוש מסחרי יעמוד בהנחיות הסביבתיות המופיעות בסעיף 3.3 ב' 3 שבתכנית ג/15881</p>
4.1.2	<p><b>הוראות</b></p>
א	<p><b>חניה</b></p> <p>חניה תהיה בתחום המגרש בהתאם לתקנות התכנון והבניה, או לתקנות התקפות במועד הוצאת ההיתר. תנאי למתן היתר בניה - הבטחת מקומות חניה כנדרש בתקנות. תותר חנייה מקורה על מרווח בניה 0 (אפס) ובתנאי שגובה המבנה לא יעלה על 3.0 מ' כאשר הגג עשוי רעפי חרס, 2.5 מ' כאשר הגג עשוי משטח בטון. תנאי להקמת חניה בקו בניין אפס צידי או אחורי הסכמת השכן הגובל, והסדרת הניקוז לכיוון המגרש של המבקש.</p>



## 5. טבלת זכויות והוראות בניה - מצב מוצע

קו בניה (מטר)	מספר קומות	גובה מבנה- מעל הכניסה הקובעת (מטר)	מספר יח"ד	תכסית (% מתא שטח)	שטחי בניה (מ"ר)				גודל מגרש (מ"ר)	תאי שטח	שימוש	יעוד			
					מעל הכניסה הקובעת		מתחת לכניסה הקובעת								
					עיקרי	שרות	עיקרי	שרות							
קדמי (1)	אחורי (1)	צידי-ימני (1)	צידי-שמאלי (1)	מעל הכניסה הקובעת (4)	15.5	3	50			120	482	400	100	מגורים ב'	מגורים ב'

האמור בטבלה זו גובר, במקרה של סתירה, על הוראות כלליות אחרות, בין בהוראות התכנית ובין בתשריט המצב המוצע. גם בטבלה עצמה גוברת הוראה מפורטת על הוראה כללית

שטחי הבניה המפורטים בטבלה שלעיל כוללים את כל שטחי הבניה המירביים בתכנית זו

### הערה ברמת הטבלה:

- הוועדה המקומית לתכנון ובניה תהיה רשאית לנייד אחוזי בנייה ממעל למפלס כניסה אל מתחת למפלס הכניסה, בתנאי שסה"כ אחוזי הבנייה לא ישתנה, כמו כן ניתן יהיה לנייד שטחים עיקריים לשטחי שירות ללא שינוי בסה"כ אחוזי הבנייה.
- באזור מגורים קו בניין צידי 3 מ' כפי שמופיע בטבלה, או 0 מ' בהסכמת השכן, או כאשר קיים מבנה שכן כל הגבול, בתנאי שלא יהיו פתחים בקיר המשותף.
- באזור מגורים א' כאשר קו בניין צידי 0 בצד אחד, חייב להיות לפחות 3 מ' בצידו השני.
- תותר חניה בהתאם לסעיף 4.1.2 א'

### הערות לטבלת זכויות והוראות בניה – מצב מוצע:

(1) לפי תשריט מצב מוצע.

**6. הוראות נוספות****6.1****עתיקות**

כל עבודה בתחום שטח המוגדר כעתיקות, תתואם ותבוצע רק לאחר קבלת אישור מנהל רשות העתיקות כמתחייב ובכפוף להוראות חוק העתיקות התשל"ח 1978.

במידה ויידרש על ידי רשות העתיקות ביצוע של פעולות מקדימות (פיקוח, חיתוכי בדיקה, חפירת בדיקה/חפירת הצלה מדגמית, חפירת הצלה) יבצען היזם על פי תנאי רשות העתיקות.

במידה ויתגלו עתיקות המצדיקות שימור בהתאם לחוק העתיקות התשל"ח 1978 וחוק רשות העתיקות התשמ"ט 1989, ייעשו על ידי היזם ועל חשבונו כל הפעולות המתבקשות מהצורך לשמר את העתיקות.

היה והעתיקות יצריכו שינוי בתכנית הבנייה, תהיה הועדה המקומית רשאית להתיר שינויים בתכניות הבנייה ובלבד שלא יתווספו עקב שינויים אלה זכויות בנייה או תוספות שמשמעותן פגיעה בקרקע.

אין רשות העתיקות מתחייבת לאשר בנייה בשטח או בחלקו גם לאחר בדיקה/חפירה, זאת במידה ובשטח יתגלו עתיקות ייחודיות ולא ייראו את התכניות כמקנות זכויות בנייה בשטח שהינו אתר עתיקות מוכרז.

**6.2****חשמל**

א. תנאי למתן התר בניה יהיה- תיאום עם חברת חשמל בדבר תכנון והקמת חדר שנאים ו/או חדר מיתוג, פרטי קווי חשמל עיליים ותת קרקעיים, הנחיות לגבי מרחקי בניה ומגבלות שימוש מקווי חשמל עיליים ותת קרקעיים קיימים ומתוכננים.

ב. תחנות השנאה:

1. מיקום תחנות ההשנאה יעשה בתיאום עם חברת חשמל.
2. בתכנון לאזור מגורים חדש ימוקמו תחנות ההשנאה, ככל האפשר, בשטחים ציבוריים או המיועדים למתקנים הנדסיים.
3. על אף האמור בסעיף ב'1 ניתן יהיה בשל אילוצים טכניים או תכנוניים למקם את תחנות ההשנאה במרווחים שבין קווי בנין לגבול מגרש, או על עמודי חשמל או משולב במבני המגורים.

ג. איסור בנייה בקרבת מתקני חשמל

לא יינתן היתר בניה בנייה לשימושים כגון מגורים, מסחר, תעשייה ומלאכה, תיירות ומבני ציבור בקרבת מתקני חשמל קיימים או מאושרים, אלא במרחקים המפורטים מטה:

מהתיל הקיצוני/מהכבל/מהמתקן/מציר הקו

קו חשמל מתח נמוך תיל חשוף 3.0 מ'

קו חשמל מתח נמוך תיל מבודד 2.0 מ'

קו חשמל מתח גבוה עד 33 ק"ו תיל חשוף או מצופה 5.0 מ'

קו חשמל מתח גבוה עד 33 ק"ו כבל אווירי מבודד (כא"מ) 2.0 מ'

קו חשמל מתח עליון 110-160 ק"ו 20.0 מ'

קו חשמל מתח על-עליון 400 ק"ו 35.0 מ'

כבלי חשמל מתח נמוך 0.5 מ'

כבלי חשמל מתח גבוה 3 מ'

כבלי חשמל מתח עליון/בתיאום עם חברת חשמל

ארון רשת 1 מ'

שנאי על עמוד 3 מ'

על אף האמור לעיל תתאפשר הקמתם של מבנים ו/או מתקני חשמל במרחקים הקטנים מהנקוב

6.2	חשמל
	<p>לעיל ובלבד שבוצע תיאום עם חברת חשמל לגבי מרחקי בטיחות מפני התחשמלות ובכפוף לכל דין.</p> <p>להקמת מבני תשתית יעשה תיאום פרטני בין בעל התשתית לבין חברת החשמל.</p> <p>בתוכנית מתאר המתירה הקמתם של מבנים המכילים חומרים מסוכנים המועדים לדליקה או לפיצוץ תיכלל הוראה הקובעת כי לא יינתן היתר בניה אלא במרחקי בטיחות שייקבעו בתכנית המתאר בתיאום עם חברת החשמל.</p> <p>לפני תחילת ביצוע עבודות חפירה או בניה יבדוק המבצע את קיומם האפשרי של כבלי חשמל. אין לחפור או לבצע עבודת בניה כלשהי מעל ובקרבת של פחות מ-3 מטרים מכבלי חשמל אלא לאחר קבלת אישור מחברת החשמל.</p> <p>לא יינתן היתר לחפירה, חציבה או כרייה במרחק הקטן מ-10 מ' מהמסד של עמוד חשמל במתח עליון/על עליון או 3 מ' מהמסד של עמוד חשמל במתח גבוה/נמוך ולא תבוצע פעולה כזו, אלא לאחר שניתנה לחברה הזדמנות לחוות דעה על ההיתר המבוקש או הפעולה אותה עומדים לבצע לפי העניין.</p> <p>על אף האמור לעיל, בתחום תכנית מתאר הקובעת רצועה למעבר קווי חשמל ראשיים-קווי מתח על ועל עליון יחולו הוראות תכנית מתאר עבורם.</p> <p>על אף האמור בכל תכנית, כל בניה או שימוש מבוקשים בקרבת מתקני חשמל יותרו בכפוף למגבלות הקבועות בסעיף זה.</p> <p>(לפי דרישות חוק החשמל וחוק הקרינה (תנאי היתרי קרינה) הבלתי מייננת 2006)</p>
6.3	ביוב, ניקוז, מים, תברואה
	<p>1- מים:</p> <p>אספקת מים תהיה מרשת המים המקומית. החיבור לרשת יהיה בתאום ובאישור משרד הבריאות ובאישור מהנדס הועדה המקומית.</p> <p>2- ניקוז:</p> <p>תנאי לקבלת היתר בניה, הבטחת ניקוז כל השטח בתחום התוכנית, באישור מהנדס הועדה המקומית ובאישור רשות הניקוז האזורית.</p> <p>3- ביוב:</p> <p>תנאי לקבלת היתר בניה, חיבור למערכת הביוב של הישוב, באישור מהנדס הועדה המקומית ובהתאם לתכנית ביוב מאושרת ע"י משרד הבריאות והגורמים המוסמכים לכך.</p> <p>4- אשפה:</p> <p>סידורי סילוק האשפה יהיו לפי הוראות הרשות המקומית. לא יינתן היתר בניה בשטח תכנית אלא לאחר שיובטח מקום לפחי האשפה בשטח המגרש ויסומן בהיתר הבניה.</p>
6.4	ניהול מי נגר
	<p>פיתוח ובניה משמרי נגר: שטחי הפיתוח השונים יפותחו באופן שיבטיח שימור של מי הנגר העילי, כמפורט להלן:</p> <p>1. הקטנת הנגר העילי והגדלת ההחדרה של מי הגשם למי התהום, מרבית מי הגשמים יספגו בחצרות הבתים ורק עודפים יופנו למערכת הניקוז.</p> <p>2. במגרשי המגורים, לפחות 20% משטח המגרש יהיה פנוי מכל בינוי או ריצוף למטרות חלחול.</p> <p>3. הכוונת עודפי נגר, בעת עוצמות גשם גדולות, לאזורים ציבוריים.</p>

<b>6.4</b>	<b>ניהול מי נגר</b>
	4. הפרדת מפלסים בין שטחי החדרה למכסי שוחות הביוב.
<b>6.5</b>	<b>פסולת בניין</b>
	היתר בניה יינתן לאחר התחייבות יזם לפינוי פסולת בניה ועודפי עפר לאתר מוסדר ומאושר בלבד. תנאי למתן טופס 4 יהיה אישור מנהלת אתר מורשה על פינוי פסולת בנייה ו עודפי עפר לשטחה. הרשות המקומית תהיה רשאית לקבוע ולהגדיר שטחים לאחסנת ביניים וגריסה, של עודפי חפירה ופסולת בנין, בהתאם לשלבי האכלוס ופיתוח השטחים, בכפוף לאישור הועדה המקומית לתכנון ואיגוד ערים להגנת הסביבה. גבולות התכנית הפונים לשטחים פתוחים רגישים מחוץ לגבולה תכנית, יגודרו בזמן העבודות עד לגמר העבודות במתחם הגובל בשטחים פתוחים, למניעת שפיכת עודפי חפירה ופסולת בנין.
<b>6.6</b>	<b>פיקוד העורף</b>
	תנאי למתן היתר בניה יהיה אישור פיקוד העורף לפתרונות המיגון במגרש. לא יוצא היתר בניה למבנה בשטח התכנית אלא אם כלול בו מקלט או ממ"ד בהתאם לתקנון ההתגוננות האזרחית.
<b>6.7</b>	<b>קולטי שמש על הגג</b>
	א. בגגות שטוחים יוצבו קולטים לדודי שמש כחלק אינטגרלי מתכנון הגג או המעקה . ב. בגגות משופעים יוצבו קולטים לדודי שמש כשהם צמודים לגג המשופע והדודים יותקנו בתוך חלל הגג .
<b>6.8</b>	<b>שרותי כבאות</b>
	קבלת התחייבות ממבקשי היתר הבניה לביצוע דרישות שרות הכבאות ולשביעות רצונם, תהווה תנאי להוצאת היתר בניה.
<b>6.9</b>	<b>היטל השבחה</b>
	היטל השבחה יוטל ויגבה על פי הוראות התוספת השלישית לחוק התכנון והבניה.
<b>6.10</b>	<b>הריסות ופינויים</b>
	המבנים המסומנים להריסה ע"ג התשריט מיועדים להריסה

## **7. ביצוע התכנית**

### **7.1 שלבי ביצוע**

### **7.2 מימוש התכנית**

זמן משוער לביצוע תכנית זו הנו 5 שנים מיום אישורה