

הוראות התכנית

תכנית מס' 257-0605386

שינוי בהוראות וזכויות בניה - כפר כנא

מחוז

צפון


מרחב תכנון מקומי

מבוא העמקים

סוג תכנית

תכנית מתאר מקומית

אישורים



ניתן לצפות במסמכי התכנית ובהחלטות בעניינה באתר תכנון זמין :

<http://mavat.moin.gov.il/MavatPS/Forms/SV3.aspx?ABC>

דברי הסבר לתכנית

התכנית מוגשת בשטח המיועד לאיזור מגורים א', עם 168% בנייה לפי תכנית המאושרת מס' ג/8588. התכנית עוסקת בשינוי בהוראות וזכויות בניה תוך הגדלת מס' קומות, אחוזי בניה ושינוי בקווי בניין המאושרים.



תכנון זמין
מונה הדפסה 12



תכנון זמין
מונה הדפסה 12



תכנון זמין
מונה הדפסה 12

דף ההסבר מהווה רקע לתכנית ואינו חלק ממסמכיה הסטטוטוריים.

1. זיהוי וסיווג התכנית

1.1 שם התכנית ומספר התכנית שם התכנית שינוי בהוראות וזכויות בניה - כפר כנא

מספר התכנית 257-0605386

1.2 שטח התכנית 1.032 דונם

1.4 סיווג התכנית סוג התכנית תכנית מתאר מקומית

האם מכילה הוראות של תכנית מפורטת כן

ועדת התכנון המוסמכת להפקיד את התכנית מקומית

לפי סעיף בחוק 62 א (א) סעיף קטן 15, 62 א (א) סעיף קטן 16, 62 א (א) סעיף קטן 4, 62 א (א) סעיף קטן 9

היתרים או הרשאות תכנית שמכוחה ניתן להוציא היתרים או הרשאות

סוג איחוד וחלוקה ללא איחוד וחלוקה

האם כוללת הוראות לענין תכנון תלת מימדי לא



1.5 מקום התכנית

1.5.1 נתונים כלליים מרחב תכנון מקומי מבוא העמקים

231852 קואורדינאטה X

739338 קואורדינאטה Y

1.5.2 תיאור מקום במרכז החלק המערבי של כפר כנא

1.5.3 רשויות מקומיות בתכנית והתייחסות לתחום הרשות, נפה

כפר כנא - חלק מתחום הרשות: כפר כנא

נפה יזרעאל

1.5.4 כתובות שבהן חלה התכנית

שכונה מערבית

1.5.5 גושים וחלקות בתכנית

מספר גוש	סוג גוש	חלק / כל הגוש	מספרי חלקות בשלמותן	מספרי חלקות בחלקן
17391	מוסדר	חלק		12-13, 24

הכל על-פי הגבולות המסומנים בתשריט בקו הכחול.

1.5.6 גושים ישנים

לא רלוונטי

1.5.7 מגרשים / תאי שטח מתכניות קודמות שלא נרשמו כחלקות

לא רלוונטי

1.5.8 מרחבי תכנון גובלים בתכנית

לא רלוונטי



תכנון זמין
מונה הדפסה 12




תכנון זמין
מונה הדפסה 12



תכנון זמין
מונה הדפסה 12

1.6 יחס בין התכנית לבין תכניות מאושרות קודמות

תאריך	מס' עמוד בילקוט פרסומים	מספר ילקוט פרסומים	הערה ליחס	סוג יחס	מספר תכנית מאושרת
01/08/1999	4998	4790	תכנית זו משנה רק את המפורט בתכנית זו וכל יתר הוראות תכנית ג/ 8588 ממשיכות לחול.	שינוי	8588 ג/



1.7 מסמכי התכנית

נכלל בהוראות התכנית	תיאור המסמך	תאריך יצירה	עורך המסמך	תאריך עריכה	מספר עמודים / גליון	קנה מידה	תחולה	סוג המסמך
כן			חמדאן אמארה				מחייב	הוראות התכנית
לא	תשריט מצב מוצע		חמדאן אמארה		1	1: 250	מחייב	תשריט מצב מוצע
לא		10/10/2018	מוחמד חסן	07/10/2018	1	1: 100	מחייב חלקית	בינוי
לא		07/10/2018	גיסאן מזאוי	02/10/2018	1	1: 250	מנחה	תנועה
לא		16/09/2018	חמדאן אמארה	16/09/2018	1	1: 250	רקע	מצב מאושר

כל מסמכי התכנית מהווים חלק בלתי נפרד ממנה, משלימים זה את זה ויקראו כמקשה אחת. במקרה של סתירה בין המסמכים המחייבים לבין המנחים יגברו המסמכים המחייבים. במקרה של סתירה בין המסמכים המחייבים לבין עצמם תגברנה ההוראות על התשריטים



1.8 בעלי עניין/ בעלי זכויות בקרקע /עורך התכנית ובעלי מקצוע

1.8.1 מגיש התכנית

מקצוע/ תואר	סוג	שם	מספר רשיון	שם תאגיד	ישוב	רחוב	בית	טלפון	פקס	דוא"ל
	פרטי	רסמיה חמוזה			כפר כנא	(1)		04-6898101	04-6898103	mokari.engi neering@ya hoo.com

הערה למגיש התכנית:

(1) כתובת: מיקוד 16930 ת.ד 358.

1.8.2 יזם

סוג	שם	מספר רשיון	שם תאגיד	ישוב	רחוב	בית	טלפון	פקס	דוא"ל
פרטי	רסמיה חמוזה			כפר כנא	(1)		04-6898101	04-6898103	mokari.engineering @yahoo.com

(1) כתובת: מיקוד 16930 ת.ד 358.

1.8.3 בעלי עניין בקרקע

סוג	תיאור	שם	מספר רשיון	שם תאגיד	ישוב	רחוב	בית	טלפון	פקס	דוא"ל
בעלים		רסמיה חמוזה			כפר כנא	(1)		04-6898101	04-6898103	mokari.engineering @yahoo.com

(1) כתובת: מיקוד 16930 ת.ד 358.

1.8.4 עורך התכנית ובעלי מקצוע

מקצוע/ תואר	סוג	שם	מספר רשיון	שם תאגיד	ישוב	רחוב	בית	טלפון	פקס	דוא"ל
	עורך ראשי	חמדאן אמארה		תפוזים אדריכלים מהנדסים ויועצים	כפר כנא	כפר כנא	1	04-6898101	04-6898103	tapozim.arc@gmail.com
	אדריכל	מוחמד חסן	38379	1	כפר כנא	כפר כנא	1	04-6898101	04-6898103	tapozim.arc@gmail.com
	יועץ תחבורה	ג'סאן מזאוי		1	כפר כנא	כפר כנא	1	04-6898101		mgassan@zahav.net.il
	מודד	אשקר נביה	1290	1	כפר כנא	כפר כנא	1	04-6898101	04-6898103	tapozim.arc@gmail.com



תכנון זמין
מונה הדפסה 12



תכנון זמין
מונה הדפסה 12

1.9 הגדרות בתכנית

לא רלוונטי



תכנון זמין
מונה הדפסה 12

כל מונח אשר לא הוגדר בתכנית זו, תהיה נודעת לו המשמעות הנתונה לו בחוק התכנון והבניה התשכ"ה – 1965 (להלן "החוק") או בתקנות שהותקנו מכוחו, וזאת בהיעדר כוונה אחרת משתמעת.

2. מטרת התכנית ועיקרי הוראותיה

2.1 מטרת התכנית

שינוי בהוראות זכויות בניה

2.2 עיקרי הוראות התכנית

- תוספת שטח תת קרקעי
- תוספת אחוזי בניה
- הגדלת תכסית קרקע
- הסדרת קוי בניין
- העלאת גובה הבניין ל 19 מ' במקום 14.5 מ'
- ניווד זכויות בניה מעיקרי לשירות
- הוספת קומה




תכנון זמין
מונה הדפסה 12

3. טבלת יעודי קרקע ותאי שטח בתכנית

3.1 טבלת יעודי קרקע ותאי שטח בתכנית

יעוד	תאי שטח
דרך מאושרת	200
מגורים ב'	100

סימון בתשריט	יעוד	תאי שטח כפופים
אתר עתיקות/אתר הסטורי	דרך מאושרת	200
אתר עתיקות/אתר הסטורי	מגורים ב'	100
קו בנין תחתי/ תת קרקעי	מגורים ב'	100



תכנון זמין
מונה הדפסה 12

3.2 טבלת שטחים

מצב מאושר


יעוד	מ"ר	אחוזים
דרך מאושרת	107.23	10.39
מגורים א'	924.7	89.61

מצב מאושר

אחוזים	מ"ר	יעוד
100	1,031.93	סה"כ

מצב מוצע

אחוזים מחושב	מ"ר מחושב	יעוד
10.42	107.25	דרך מאושרת
89.58	922.19	מגורים ב'
100	1,029.44	סה"כ



4. יעודי קרקע ושימושים

4.1	מגורים ב'
4.1.1	שימושים
	- בתי מגורים - מועדונים חברתיים ופרטיים, גני ילדים, פעוטונים, חניה פרטית, משרדים של בעלי מקצועות חופשיים, חנויות מזון וקיוסקים, מספרות ומכוני יופי.
4.1.2	הוראות
א	הוראות בדבר תנאים להיתר בניה א. לא תותר הקמתן של התכליות הנ"ל כמבנה בודד שאינו כולל מגורים. ב. יובטח מקום חניה לכל 30 מ"ר יחידת עסק בנוסף לחניה הנדרשת למגורים. ג. הקמתן של התכליות הנ"ל תותר בקומת קרקע בלבד ובגובה מכסימלי של 5 מ', למעט משרדים ומרפאות, שהקמתם תותר גם בקומה א'.
4.2	דרך מאושרת
4.2.1	שימושים
	ישמשו למעבר כלי רכב, הולכי רגל, תשתיות, גינון וחניה
4.2.2	הוראות
א	דרכים אסורה כל בניה בתחום דרך פרט למתקני דרך



5. טבלת זכויות והוראות בניה - מצב מוצע

קו בנין (מטר)	מספר קומות	גובה מבנה- מעל הכניסה הקובעת (מטר)	צפיפות יח"ד לדונם	תכסית (% מתא שטח)	אחוזי בניה כוללים (%)	שטחי בניה (מ"ר)				גודל מגרש (מ"ר)	תאי שטח	יעוד					
						מעל הכניסה הקובעת		מתחת לכניסה הקובעת									
						מעל הכניסה הקובעת	צידי- ימני צידי- שמאלי	אחורי	קדמי	עיקרי	שרות	עיקרי	שרות	גודל מגרש מזערי			
(5)	(5)	(5)	(5)	(5)	(5)	4	19	10	50	271	83		54%	134%	920	100	מגורים ב'

האמור בטבלה זו גובר, במקרה של סתירה, על הוראות כלליות אחרות, בין בהוראות התכנית ובין בתשריט המצב המוצע. גם בטבלה עצמה גוברת הוראה מפורטת על הוראה כללית

שטחי הבניה המפורטים בטבלה שלעיל כוללים את כל שטחי הבניה המירביים בתכנית זו

הערות לטבלת זכויות והוראות בניה – מצב מוצע:

(1) הערך מתיחס ל% מתא שטח, הערה: חנייה תת קרקעית.

(2) 83 % חנייה תת קרקעית.

(3) כולל עליה לגג - עבור חדר מדרגות + פיר מעלית.

בנוסף תותר קומת מרתף בגובה 2.5 מ'..

(4) 4 קומות מעל קומה תת קרקעית (חנייה).

(5) ע"פ קווים אדומים בתשריט.



תכנון זמין
מונה הדפסה 12



תכנון זמין
מונה הדפסה 12

6. הוראות נוספות

<p>6.1 עתיקות</p> <p>כל עבודה בתחום עתיקות מוכרז, תתואם ותבוצע רק לאחר קבלת אישור מנהל רשות העתיקות כמתחייב ובכפוף להוראות סעיף 29 לחוק העתיקות, התשל"ח 1978.</p>	<p>6.1</p>
<p>6.2 חניה</p> <p>החניה תהיה בתחום המגרשים בהתאם להוראות תקנות התכנון והבניה (התקנת מקומות חניה תשמ"ג 1983), או לתקנות התקפות במועד הוצאת ההיתר. תנאי למתן היתר בניה הבטחת מקומות חניה כנדרש בתקנות. מקומות החניה עבור יחידות הדיור יופרדו ממקומות החנייה למסחר ולמשרדים.</p>	<p>6.2</p>
<p>6.3 חשמל</p> <p>- איסור בנייה בקרבת מתקני חשמל לא יינתן היתר בניה בנייה בקרבת מתקני חשמל קיימים או מאושרים, אלא במרחקים המפורטים מטה:</p> <p>מהתיל הקיצוני/מהכבל/מהמתקן מציר הקו</p> <p>קו חשמל מתח נמוך תיל חשוף 3.0 מ'</p> <p>קו חשמל מתח נמוך תיל מבודד 2.0 מ'</p> <p>קו חשמל מתח גבוה עד 33 ק"ו תיל חשוף או מצופה 5.0 מ'</p> <p>קו חשמל מתח גבוה עד 33 ק"ו כבל אווירי מבודד (כא"מ) 2.0 מ'</p> <p>קו חשמל מתח עליון 110-160 ק"ו 20.0 מ'</p> <p>קו חשמל מתח על-עליון 400 ק"ו 35.0 מ'</p> <p>כבלי חשמל מתח נמוך 0.5 מ'</p> <p>כבלי חשמל מתח גבוה 3 מ'</p> <p>כבלי חשמל מתח עליון/בתיאום עם חברת חשמל</p> <p>ארון רשת 1 מ'</p> <p>שנאי על עמוד 3 מ'</p> <p>על אף האמור לעיל תתאפשר הקמתם של מבנים ו/או מתקני חשמל במרחקים הקטנים מהנקוב לעיל ובלבד שבוצע תיאום עם חברת חשמל לגבי מרחקי בטיחות מפני התחשמלות ובכפוף לכל דין.</p> <p>להקמת מבני תשתית יעשה תיאום פרטני בין בעל התשתית לבין חברת החשמל. בתוכנית מתאר המתירה הקמתם של מבנים המכילים חומרים מסוכנים המועדים לדליקה או לפיצוץ תיכלל הוראה הקובעת כי לא יינתן היתר בנייה אלא במרחקי בטיחות שייקבעו בתכנית המתאר בתיאום עם חברת החשמל.</p> <p>לפני תחילת ביצוע עבודות חפירה או בניה יבדוק המבצע את קיומם האפשרי של כבלי חשמל. אין לחפור או לבצע עבודות בנייה כלשהי מעל ובקרבת של פחות מ-3 מטרים מכבלי חשמל אלא לאחר קבלת אישור מחברת החשמל.</p> <p>לא יינתן היתר לחפירה, חציבה או כרייה במרחק הקטן מ-10 מ' מהמסד של עמוד חשמל במתח עליון/על עליון או 3 מ' מהמסד של עמוד חשמל במתח גבוה/נמוך ולא תבוצע פעולה כזו, אלא לאחר שניתנה לחברה הזדמנות לחוות דעה על ההיתר המבוקש או הפעולה אותה עומדים לבצע לפי העניין.</p> <p>על אף האמור לעיל, בתחום תכנית מתאר הקובעת רצועה למעבר קווי חשמל ראשיים-קווי מתח על ועל עליון יחולו הוראות תכנית מתאר עבורם.</p>	<p>6.3</p>

6.3	חשמל
	על אף האמור בכל תכנית, כל בניה או שימוש מבוקשים בקרבת מתקני חשמל יותרו בכפוף למגבלות הקבועות בסעיף זה. (לפי דרישות חוק החשמל וחוק הקרינה (תנאי היתרי קרינה) הבלתי מייננת 2006)
6.4	תקשורת
	מתקני התקשורת בבנין יותקנו בהתאם להוראות חלק י' בתוספת השניה לתקנות התכנון והבניה (בקשה להיתר, תנאי ואגרות) התש"ל 1970 ובהתאם להנחיות מהנדס הוועדה המקומית.
6.5	פיקוד העורף
	תנאי למתן היתר בניה יהיה אישור פיקוד העורף לפתרונות המיגון בתחום המגרש.
6.6	תשתיות
	סידורי סילוק האשפה יהיו לפי הוראות הרשות המקומית. לא יינתן היתר בניה בשטח התוכנית אלא לאחר שיובטח מקום לפחי האשפה בשטח המגרש ויסומן בהיתר הבניה. לא יינתן היתר בניה אלא לאחר התחייבות היזם לפינוי פסולת הבניה ופינוי עודפי עפר לאתר מוסדר
6.7	תשתיות
	1. מים: אספקת מים תהיה מרשת המים המקומית. החיבור לרשת יהיה בתאום ובאישור משרד הבריאות ובאישור מהנדס הוועדה המקומית. 2. ניקוז: תנאי לקבלת היתר בניה, הבטחת ניקוז כל השטח בתחום התוכנית, באישור מהנדס הוועדה המקומית ובאישור רשות הניקוז האזורית. 3. ביוב: תנאי לקבלת היתר בניה, חיבור למערכת הביוב של הישוב, באישור מהנדס הוועדה המקומית ובהתאם לתוכנית ביוב מאושרת ע"י משרד הבריאות והגורמים המוסמכים לכך.
6.8	היטל השבחה
	א. הוועדה המקומית תטיל ותגבה היטל השבחה בהתאם להוראות התוספת השלישית לחוק. ב. לא יוצא היתר בניה במקרקעין קודם ששולם היטל השבחה המגיע אותה שעה בשל אותם מקרקעין, או שניתנה ערבות לתשלום בהתאם להוראות החוק.
6.9	הפקעות לצרכי ציבור
	השטחים המיועדים לצורכי ציבור, יופקעו על ידי הוועדה המקומית וירשמו על שם הרשות המקומית בהתאם להוראות פרק ח' לחוק התכנון והבניה, התשכ"ה- ש 1965.

7. ביצוע התכנית

7.1 שלבי ביצוע

7.2 מימוש התכנית

מועד משוער למימוש התכנית - מיידית עם אישורה



תכנון זמין
מונה הדפסה 12



תכנון זמין
מונה הדפסה 12



תכנון זמין
מונה הדפסה 12