

הוראות התכנית

תכנית מס' 211-0678797

שינוי הוראות וזכויות בניה ושינוי יעוד קרקע נצרת

צפון


מחוז

מרחב תכנון מקומי נצרת

תכנית מתאר מקומית

סוג תכנית

אישורים



ניתן לצפות במסמכי התכנית ובהחלטות בעניינה באתר תכנון זמין :

<http://mavat.moin.gov.il/MavatPS/Forms/SV3.aspx?ABC>

דברי הסבר לתכנית

תכנית נקודתי לאורך רחוב פאולוס השישי במרכז העיר נצרת, מטרת התכנית שינוי יעוד קרקע למגורים, תעסוקה ומסחר, הגדלת זכויות בניה ושינוי בהוראות בניה .



תכנון זמין
מונה הדפסה 7



תכנון זמין
מונה הדפסה 7



תכנון זמין
מונה הדפסה 7

דף ההסבר מהווה רקע לתכנית ואינו חלק ממסמכיה הסטטוטוריים.

1. זיהוי וסיווג התכנית

שינוי הוראות זכויות בניה ושינוי יעוד קרקע נצרת	שם התכנית	1.1 שם התכנית ומספר התכנית
	מספר התכנית	
211-0678797		
0.975 דונם		1.2 שטח התכנית
תכנית מתאר מקומית	סוג התכנית	1.4 סיווג התכנית
כן	האם מכילה הוראות של תכנית מפורטת	
מחוזית	ועדת התכנון המוסמכת להפקיד את התכנית	
לי"ר	לפי סעיף בחוק	
תכנית שמכוחה ניתן להוציא היתרים או הרשאות	היתרים או הרשאות	
ללא איחוד וחלוקה	סוג איחוד וחלוקה	
לא	האם כוללת הוראות לענין תכנון תלת מימדי	



1.5 מקום התכנית**1.5.1 נתונים כלליים**

מרחב תכנון מקומי	נצרת
קואורדינאטה X	228400
קואורדינאטה Y	734250

1.5.2 תיאור מקום

כביש פאולוס הששי

1.5.3 רשויות מקומיות בתכנית והתייחסות לתחום הרשות, נפה

נצרת - חלק מתחום הרשות: נצרת

נפה יזרעאל

1.5.4 כתובות שבהן חלה התכנית

שכונה רח פאולוס הששי

1.5.5 גושים וחלקות בתכנית

מספר גוש	סוג גוש	חלק / כל הגוש	מספרי חלקות בשלמותן	מספרי חלקות בחלקן
16512	מוסדר	חלק	10	9

הכל על-פי הגבולות המסומנים בתשריט בקו הכחול.

1.5.6 גושים ישנים

לא רלוונטי

1.5.7 מגרשים / תאי שטח מתכניות קודמות שלא נרשמו כחלקות

לא רלוונטי

1.5.8 מרחבי תכנון גובלים בתכנית

לא רלוונטי



1.6 יחס בין התכנית לבין תכניות מאושרות קודמות

תאריך	מס' עמוד בילקוט פרסומים	מספר ילקוט פרסומים	הערה ליחס	סוג יחס	מספר תכנית מאושרת
24/11/1998	735	4702	תכנית זו מחליפה את תכנית ג/9000 בתחומה בלבד.	החלפה	ג/9000



תכנון זמין
מונה הדפסה 7



תכנון זמין
מונה הדפסה 7



תכנון זמין
מונה הדפסה 7

1.7 מסמכי התכנית

נכלל בהוראות התכנית	תיאור המסמך	תאריך יצירה	עורך המסמך	תאריך עריכה	מספר עמודים / גליון	קנה מידה	תחולה	סוג המסמך
כן			מאמון חסן				מחייב	הוראות התכנית
לא	תשריט מצב מוצע		מאמון חסן		1	1:250	מחייב	תשריט מצב מוצע
לא	מצב מאושר	20:42 05/01/2019	מאמון חסן	05/01/2019	1	1:250	רקע	מצב מאושר



תכנון זמין
מונה הדפסה 7

כל מסמכי התכנית מהווים חלק בלתי נפרד ממנה, משלימים זה את זה ויקראו כמקשה אחת. במקרה של סתירה בין המסמכים המחייבים לבין המנחים יגברו המסמכים המחייבים. במקרה של סתירה בין המסמכים המחייבים לבין עצמם תגברנה ההוראות על התשריטים



תכנון זמין
מונה הדפסה 7

1.8 בעלי עניין/ בעלי זכויות בקרקע /עורך התכנית ובעלי מקצוע

1.8.1 מגיש התכנית

מקצוע/ תואר	סוג	שם	מספר רשיון	שם תאגיד	ישוב	רחוב	בית	טלפון	פקס	דוא"ל
	פרטי	ניזאר מנסור			נצרת	פאולוס השישי	9	04-6010089	04-6010089	jafar_23@h otmail.com

1.8.2 יזם

1.8.3 בעלי עניין בקרקע

1.8.4 עורך התכנית ובעלי מקצוע

מקצוע/ תואר	סוג	שם	מספר רשיון	שם תאגיד	ישוב	רחוב	בית	טלפון	פקס	דוא"ל
	עורך ראשי	מאמון חסן	34950		נצרת	איכסאל	4060	04-6563501		has.arch2@g mail.com
	מודד	ראסם אברהים	909		נצרת	איכסאל	1			

1.9 הגדרות בתכנית

לא רלוונטי



תכנון זמין
מונה הדפסה 7

כל מונח אשר לא הוגדר בתכנית זו, תהיה נודעת לו המשמעות הנתונה לו בחוק התכנון והבניה התשכ"ה – 1965 (להלן "החוק") או בתקנות שהותקנו מכוחו, וזאת בהיעדר כוונה אחרת משתמעת.

2. מטרת התכנית ועיקרי הוראותיה

2.1 מטרת התכנית

שינוי בהוראות זכויות בניה ושינוי יעוד קרקע.

2.2 עיקרי הוראות התכנית

שינוי יעוד קרקע למגורים תעסוקה ומסחר.
הגדלת זכויות בניה ושינוי בהוראות בניה.
חלוקת מגרש בהסכמת הבעלים.



תכנון זמין
מונה הדפסה 7



תכנון זמין
מונה הדפסה 7

3. טבלת יעודי קרקע ותאי שטח בתכנית

3.1 טבלת יעודי קרקע ותאי שטח בתכנית

יעוד	תאי שטח
מגורים מסחר ותעסוקה	100



תכנון זמין
מונה הדפסה 7

3.2 טבלת שטחים

מצב מאושר

יעוד	מ"ר	אחוזים
אזור בניה רגיל עם חזית מסחרית	975	100
סה"כ	975	100

מצב מוצע

יעוד	מ"ר מחושב	אחוזים מחושב
מגורים מסחר ותעסוקה	975.04	100
סה"כ	975.04	100




תכנון זמין
מונה הדפסה 7



תכנון זמין
מונה הדפסה 7

4. יעודי קרקע ושימושים

4.1	מגורים מסחר ותעסוקה
4.1.1	שימושים
	1. חניונים לרכב. 2. בתי מגורים. 3. משרדים של בעלי מקצוע חופשיים. 4. חנויות שכונתיות. 5. בתי מרקחת, מרפאות, בתי קפה, מסעדות, קונדטוריות וקיוסקים.
4.1.2	הוראות
א	הוראות בינוי המסחר יהיה בקומת הקרקע והמגורים יהיו בשתי הקומות האחרונות. משרדים יותרו בין קומת המסחר וקומת המגורים וזאת על מנת לעשות הפרדה בין שימושי המגורים לשאר השימושים.
ב	קווי בנין קוו בנין אפס אחורי או צידי לבנייה קיימת יותרו בתנאי שלא יהיו פתחים. קוו בנין אפס אחורי או צידי לבנייה חדשה תותר רק בקומות שיש כבר מבנה שכן על קו אפס כך שהמבנה הקיים והמוצע יהיו נושקים. במקומות האחרים קו בנין צידי ואחורי יהיה 3 מ'. שתי הקומות האחרונות תדורגנה ב- 2 מ' כלפי החזיתות הצדדיים והאחורי יחסית לקומה החמישית מעל מפלס ה- 0.00. חדרי המדרגות, פיר מעלית וממ"דים ניתן יהיה להמשיך אותם מהקומות הבנויות, גם אם לא יעמדו בקווי הבנין המפורטים לעיל.



5. טבלת זכויות והוראות בניה - מצב מוצע

קו בנין (מטר)	מספר קומות					גובה מעל הכניסה הקובעת (מטר)	מספר יח"ד	תכסית (% מתא שטח)	שטחי בניה (מ"ר)				גודל מגרש (מ"ר)	תאי שטח	שימוש	יעוד	
	קדמי	אחורי	צידי-שמאלי	צידי-ימני	מתחת לכניסה הקובעת				מעל הכניסה הקובעת	מתחת לכניסה הקובעת		מעל הכניסה הקובעת					
										שרות	עיקרי	שרות					עיקרי
(1)	(1)	(1)	(1)	3			80	2200	2200			975	100	חניון	מגורים מסחר ותעסוקה		
(1)	(1)	(1)	(1)		1	25	80	520			110	410	975	100	מגורים	מסחר ותעסוקה	
(1)	(1)	(1)	(1)		1	25	80	1215			165	1050	975	100	מסחר	מגורים מסחר ותעסוקה	
(1)	(1)	(1)	(1)		5	25	80	3500			750	2750	975	100	משרדים	מגורים מסחר ותעסוקה	

האמור בטבלה זו גובר, במקרה של סתירה, על הוראות כלליות אחרות, בין בהוראות התכנית ובין בתשריט המצב המוצע. גם בטבלה עצמה גוברת הוראה מפורטת על הוראה כללית

שטחי הבניה המפורטים בטבלה שלעיל כוללים את כל שטחי הבניה המירביים בתכנית זו

הערות לטבלת זכויות והוראות בניה - מצב מוצע:

(1) לפי קו אדום בתשריט.

6. הוראות נוספות

6.1	חניה	החניה תהיה בתחום המגרש בהתאם לתקנות התכנון והבניה (התקנת מקומות חניה), או לתקנות התקפות בעת הוצאת היתר הבניה. תנאי למתן היתר בניה הבטחת מקומות חניה כנדרש בתקנות.
6.2	חלוקה ו/ או רישום	תנאי להוצאת היתר בניה אישור תכנית/תשריט חלוקה כחוק .
6.3	חשמל	<p>א. תנאי למתן היתר בניה יהיה תיאום עם חברת החשמל בדבר תכנון והקמת חדר שנאים ו/או חדר מיתוג, פרטי קווי חשמל עיליים ותת קרקעיים, והנחיות לגבי מרחקי בניה ומגבלות שימוש מקווי חשמל עיליים ותת קרקעיים קיימים ומתוכננים .</p> <p>ב.תחנות השנאה.</p> <p>1.מיקום תחנות ההשנאה יעשה בתאום עם חברת החשמל.</p> <p>2.בתכנון לאזור מגורים חדש ימוקמו תחנות ההשנאה, ככל האפשר, בשטחים ציבוריים או המיועדים למתקנים הנדסיים.</p> <p>3.על אף האמור בסעי' ב 1 ניתן יהיה בשל אילוצים טכניים או תכנוניים למקם את התחנות את תחנות ההשנאה במרווחים שבין קווי בניין לגבול מגרש, או על עמודי חשמל או משולב במבני המגורים.</p> <p>ג.איסור בניה בקרבת מתקני חשמל.</p> <p>לא יינתן היתר בניה לשימושים כגון מגורים, מסחר, תעשייה ומלאכה, תיירות ומבני ציבור, בקרבת מתקני חשמל קיימים או מאושרים, אלא במרחקים המפורטים להלן :</p> <p>מהתיל הקיצוני /מהכבל/מהמתקן מציר הקו</p> <p>א. קו חשמל מתח נמוך תיל חשוף 3.00 מ'</p> <p>ב. קו חשמל מתח נמוך תיל מבודד 2.0 מ'</p> <p>ג. קו חשמל מתח גבוה עד 33 ק"ו -תיל חשוף או מצופה 5.00 מ'--</p> <p>ד. קו חשמל מתח גבוה 33 ק"ו : -כבל אוירי מבודד (כא"מ). 2.00 מ'</p> <p>--</p> <p>ה. קו חשמל מתח עליון 160-110 ק"ו---20.0 מ'</p> <p>ו. קו חשמל מתח על- עליון 400 ק"ו---35.0 מ'</p> <p>ז. כבלי חשמל מתח נמוך 0.5 מ'--</p> <p>ח. כבלי חשמל מתח גבוה 3 מ'--</p> <p>ט. כבלי חשמל מתח עליון/בתיאום עם החברת חשמל</p> <p>י. ארון רשת 1 מ'--</p> <p>יא. שנאי על עמוד 3 מ'--</p> <p>על אף האמור לעיל תתאפשר הקמתם של מבנים ואו מתקני חשמל במרחקים הקטנים מהנקוב לעיל ובלבד שבוצע תאום עם חברת החשמל לגבי מרחקי בטיחות מפני התחשמלות ובכפוף לכל דין, להקמת מבני תשתית יעשה תאום פרטני בין בעל התשתית לבין חברת החשמל.</p>



תכנון זמין
מונה הדפסה 7



תכנון זמין
מונה הדפסה 7



תכנון זמין
מונה הדפסה 7

6.3	חשמל
<p>אין לחפור או לבצע עבודת בניה כלשהי מעל ובקרבה של פחות מ- 3 מ' מכבלי חשמל אלא לאחר קבלת אישור מחברת החשמל.</p> <p>לא יינתן היתר לחפירה, חציבה או כריה המרחק הקטן מ- 10 מ' מהמסד של חשמל במתח עליון/ על עליון או 3 מ' מהמסד של עמוד חשמל במתח גבוה/ נמוך ולא תבוצע פעולה כזו, אלא לאחר שניתנה לחברה הזדמנות לחוות דעה על ההיתר המבוקש או הפעולה אותה עומדים לבצע לפי העניין. על אף האמור לעיל, בתחום תכנית מתאר הקובעת רצועה למעבר קווי חשמל ראשיים- קווי מתח על ועל עליון יחולו הוראות תכנית מתאר עבורם. על אף האמור בכל תכנית, כל בניה או שימוש מבוקשים בקרבת מתקני חשמל יותרו בכפוף למגבלות הקבועות בסעיף זה.</p>	




6.4	ביוב, ניקוז, מים, תברואה
<p>מים:</p> <p>אספקת מים תהיה מרשת המים המקומית. החיבור לרשת יהיה בתאום ובאישור משרד הבריאות ובאישור מהנדס הועדה המקומית.</p> <p>ביוב:</p> <p>תנאי לקבלת היתר בניה, חיבור למערכת הביוב של הישוב, באישור מהנדס הועדה המקומית ובהתאם לתוכנית ביוב מאושרת ע"י משרד הבריאות והגורמים המוסמכים לכך.</p> <p>ניקוז:</p> <p>תנאי לקבלת היתר בניה, הבטחת ניקוז כל השטח בתחום התוכנית, באישור מהנדס הועדה המקומית ובאישור רשות הניקוז האזורית.</p> <p>תברואה:</p> <p>סידורי סילוק האשפה יהיו לפי הוראות הרשות המקומית. לא יינתן היתר בניה בשטח תוכנית אלא לאחר שיובטח מקום לפחי האשפה בשטח המגרש ויסומן בהיתר הבניה. לא יינתן היתר בניה אלא לאחר התחייבות היזם לפינוי פסולת הבניה ופינוי עודפי עפר לאתר מוסדר.</p>	



6.5	תקשורת
<p>מתקני התקשורת בבנין יותקנו בהתאם להוראות חלק י' בתוספת השניה לתקנות התכנון והבניה (בקשה להיתר, תנאי ואגרות). התש"ל- 1970 ובהתאם להנחיות מהנדס הוועדה המקומית.</p>	

6.6	סידורים לאנשים עם מוגבלויות
<p>תנאי לקבלת היתר יהיה להבטחת נגישות לבעלי מוגבלויות לשביעות רצון מהנדס הוועדה המקומית ועל פי תקנות חוק התכנון והבניה</p>	

6.7	פיקוד העורף
<p>תנאי למתן היתר בניה יהיה אישור פיקוד העורף לפתרונות המיגון בתחום המגרש.</p> <p>לא יוצא היתר בניה למבנה בשטח התכנית אלא אם כלול בו מקלט או ממ"ד בהתאם לתקנון ההתגוננות האזרחית.</p>	



6.8	שרותי כבאות
<p>קבלת התחייבות ממבקשי היתר הבניה לביצוע דרישות שרות הכבאות ולשביעות רצונם, תהווה תנאי להוצאת היתר בניה.</p>	

6.9	תנאים למתן היתרי איכלוס
<p>תנאי למתן טופס אכלוס הינו ביצוע קומות החניה בפועל.</p>	

6.10 תנאים למתן היתרי בניה	6.10
תנאי למתן ביתר בניה הכנת נספח חניה, ערוך וחתום בידי מהנדס תחבורה מוסמך, לאישור מהנדס הוועדה המקומית, אשר הנספח יבטיח את מקומות בחניה כנדרש בתקנות ותהיה הפרדה בין החנויות למגורים לחנויות לשאר השימושים.	



6.11 היטל השבחה	6.11
א. הוועדה המקומית תטיל ותגבה היטל השבחה בהתאם להוראות התוספת השלישית לחוק. ב. לא יוצאו היתר בניה במקרקעין קודם ששולם היטל ההשבחה המגיע אותה שעה בשל אותם מקרקעין, או שניתנה ערבות לתשלום בהתאם להוראות החוק.	

7. ביצוע התכנית	7
------------------------	----------

7.1 שלבי ביצוע	7.1
-----------------------	------------

7.2 מימוש התכנית	7.2
-------------------------	------------

מיידי	
--------------	--

