


הוראות התכנית

תכנית מס' 215-0794156

שינוי קוי בניין עצמון-עפולה

מחוז	צפון
מרחב תכנון מקומי	עפולה
סוג תכנית	תכנית מתאר מקומית

אישורים



ניתן לצפות במסמכי התכנית ובהחלטות בעניינה באתר תכנון זמין :

<http://mavat.moin.gov.il/MavatPS/Forms/SV3.aspx?ABC>

דברי הסבר לתכנית

שינוי קווי בנין בהתאם לקיים בשטח התכנית



תכנון זמין
מונה הדפסה 4



תכנון זמין
מונה הדפסה 4



תכנון זמין
מונה הדפסה 4

דף ההסבר מהווה רקע לתכנית ואינו חלק ממסמכיה הסטטוטוריים.

1. זיהוי וסיווג התכנית

1.1 שם התכנית ומספר התכנית שם התכנית שינוי קוי בניין עצמון-עפולה

מספר התכנית 215-0794156

1.2 שטח התכנית 1.137 דונם

1.4 סיווג התכנית סוג התכנית תכנית מתאר מקומית

האם מכילה הוראות של תכנית מפורטת כן

ועדת התכנון המוסמכת להפקיד את התכנית מקומית

לפי סעיף בחוק 62 א (א) (4), 62 א (א) (9)

היתרים או הרשאות תכנית שמכוחה ניתן להוציא היתרים או הרשאות

סוג איחוד וחלוקה ללא איחוד וחלוקה

האם כוללת הוראות לענין תכנון תלת מימדי לא



1.5 מקום התכנית

1.5.1 נתונים כלליים

מרחב תכנון מקומי	עפולה
קואורדינאטה X	231309
קואורדינאטה Y	726706

1.5.2 תיאור מקום

מזרחית לרחוב עצמון בצומת רחוב המפעילים

1.5.3 רשויות מקומיות בתכנית והתייחסות לתחום הרשות, נפה

עפולה - חלק מתחום הרשות : עפולה

נפה יזרעאל

1.5.4 כתובות שבהן חלה התכנית

ישוב	רחוב	מספר בית	כניסה
עפולה	עצמון		

שכונה עפולה עילית

1.5.5 גושים וחלקות בתכנית

מספר גוש	סוג גוש	חלק / כל הגוש	מספרי חלקות בשלמותן	מספרי חלקות בחלקן
17761	מוסדר	חלק	16	

הכל על-פי הגבולות המסומנים בתשריט בקו הכחול.

1.5.6 גושים ישנים

לא רלוונטי

1.5.7 מגרשים / תאי שטח מתכניות קודמות שלא נרשמו כחלקות

לא רלוונטי

1.5.8 מרחבי תכנון גובלים בתכנית

לא רלוונטי



תכנון זמין
מונה הדפסה 4



תכנון זמין
מונה הדפסה 4



תכנון זמין
מונה הדפסה 4

1.6 יחס בין התכנית לבין תכניות מאושרות קודמות

תאריך	מס' עמוד בילקוט פרסומים	מספר ילקוט פרסומים	הערה ליחס	סוג יחס	מספר תכנית מאושרת
05/05/2003	2190	5177	תכנית זו משנה רק את המפורט בתכנית זו וכל יתר הוראות תכנית ג/ 13259 ממשיכות לחול.	שינוי	ג/ 13259
23/02/1966		0	תכנית זו אינה פוגעת בהוראות תכנית 1 /17 /1. הוראות תכנית 1 /17 /1 תחולנה על תכנית זו.	כפיפות	1 /17 /1



1.7 מסמכי התכנית

נכלל בהוראות התכנית	תיאור המסמך	תאריך יצירה	עורך המסמך	תאריך עריכה	מספר עמודים / גליון	קנה מידה	תחולה	סוג המסמך
כן			אחמד זועבי				מחייב	הוראות התכנית
לא	תשריט מצב מוצע		אחמד זועבי		1	1:250	מחייב	תשריט מצב מוצע
לא		15:11 26/09/2019	אחמד זועבי	26/09/2019	1	1:250	רקע	מצב מאושר



תכנון זמין
מונה הדפסה 4

כל מסמכי התכנית מהווים חלק בלתי נפרד ממנה, משלימים זה את זה ויקראו כמקשה אחת. במקרה של סתירה בין המסמכים המחייבים לבין המנחים יגברו המסמכים המחייבים. במקרה של סתירה בין המסמכים המחייבים לבין עצמם תגברנה ההוראות על התשריטים



תכנון זמין
מונה הדפסה 4

1.8 בעלי עניין/ בעלי זכויות בקרקע / עורך התכנית ובעלי מקצוע

1.8.1 מגיש התכנית

מקצוע/ תואר	סוג	שם	מספר רשיון	שם תאגיד	ישוב	רחוב	בית	טלפון	פקס	דוא"ל
	ועדה מקומית	ועדה מקומית		ועדה מקומית עפולה	עפולה	(1)	47	04-6520341	04-6521246	

הערה למגיש התכנית:

(1) כתובת: רחוב יהושע 47 ת"ד 2016 עפולה 18100.

1.8.2 יזם

סוג	שם	מספר רשיון	שם תאגיד	ישוב	רחוב	בית	טלפון	פקס	דוא"ל
ועדה מקומית	ועדה מקומית		ועדה מקומית עפולה	עפולה	(1)	47	04-6520341	04-6521246	

(1) כתובת: רחוב יהושע 47 ת"ד 2016 עפולה 18100.


1.8.3 בעלי עניין בקרקע

סוג	תיאור	שם	מספר רשיון	שם תאגיד	ישוב	רחוב	בית	טלפון	פקס	דוא"ל
בעלים				ועדה מקומית עפולה	עפולה	(1)	47	04-6520341	04-6521246	

(1) כתובת: רחוב יהושע 47 ת"ד 2016 עפולה 18100.

1.8.4 עורך התכנית ובעלי מקצוע

מקצוע/ תואר	סוג	שם	מספר רשיון	שם תאגיד	ישוב	רחוב	בית	טלפון	פקס	דוא"ל
	עורך ראשי	אחמד זועבי		אדריכל אחמד זועבי	סולם	סולם	410	04-8864118		zoube@beze qint.net
	מודד	חיים שבח	584		עפולה	(1)	16	04-6594164	04-6594164	





תכנון זמין
מונה הדפסה 4



תכנון זמין
מונה הדפסה 4

1.9 הגדרות בתכנית

לא רלוונטי



תכנון זמין
מונה הדפסה 4

כל מונח אשר לא הוגדר בתכנית זו, תהיה נודעת לו המשמעות הנתונה לו בחוק התכנון והבניה התשכ"ה – 1965 (להלן "החוק") או בתקנות שהותקנו מכוחו, וזאת בהיעדר כוונה אחרת משתמעת.

2. מטרת התכנית ועיקרי הוראותיה

2.1 מטרת התכנית

שינוי קווי בניין

2.2 עיקרי הוראות התכנית

שינוי קווי בניין

שינוי תכנית מאושרת



תכנון זמין
מונה הדפסה 4



תכנון זמין
מונה הדפסה 4

3. טבלת יעודי קרקע ותאי שטח בתכנית**3.1 טבלת יעודי קרקע ותאי שטח בתכנית**

יעוד	תאי שטח
מבנים ומוסדות ציבור	10

תכנון זמין
מונה הדפסה 4**3.2 טבלת שטחים****מצב מאושר**

יעוד	מ"ר	אחוזים
שטח בנייני ציבור	1,137.86	100
סה"כ	1,137.86	100

מצב מוצע

יעוד	מ"ר מחושב	אחוזים מחושב
מבנים ומוסדות ציבור	1,137.86	100
סה"כ	1,137.86	100

תכנון זמין
מונה הדפסה 4תכנון זמין
מונה הדפסה 4

4. יעודי קרקע ושימושים

4.1	מבנים ומוסדות ציבור
4.1.1	שימושים
	בשטח זה תותר הקמת מוסדות חינוך ותרבות , דת, הצלה ובריאות ברמה שכונתית. ניתן להוציא היתר בניה למבני ציבור ברמה שכונתית בתנאי שגודל המגרש לא יעלה על 2.0 דונם
4.1.2	הוראות



תכנון זמין
מונה הדפסה 4



תכנון זמין
מונה הדפסה 4



תכנון זמין
מונה הדפסה 4

5. טבלת זכויות והוראות בניה - מצב מוצע

קו בנין (מטר)	מספר קומות					גובה מבנה- מעל הכניסה הקובעת (מטר)	תכנית (% מתא שטח)	אחוזי בניה כוללים (%)	שטחי בניה (% מתא שטח)				גודל מגרש (מ"ר)	תאי שטח	שימוש	יעוד		
	אחורי	צידי- שמאלי	צידי- ימני	מתחת לכניסה הקובעת	מעל הכניסה הקובעת				מתחת לכניסה הקובעת		מעל הכניסה הקובעת							
									שרות	עיקרי	שרות	עיקרי						
5	3	3	1	(1)	2	8	60	100	סה"כ שטחי בניה	100	(1)	(1)	20	80	600	10	מבנים ומוסדות ציבור	מבנים ומוסדות ציבור

האמור בטבלה זו גובר, במקרה של סתירה, על הוראות כלליות אחרות, בין בהוראות התכנית ובין בתשריט המצב המוצע.
גם בטבלה עצמה גוברת הוראה מפורטת על הוראה כללית

שטחי הבניה המפורטים בטבלה שלעיל כוללים את כל שטחי הבניה המירביים בתכנית זו
הערכים בטבלה מתייחסים לכל תא שטח בנפרד גם אם הוגדר טווח תאי שטח

הערות לטבלת זכויות והוראות בניה – מצב מוצע:

(1) בסמכות הועדה המקומית להעביר זכויות בניה ממעל למפלס הכניסה למתחת למפלס הכניסה.



קדמי תכנון זמין
מונה הדפסה 4



תכנון זמין
מונה הדפסה 4

6. הוראות נוספות

6.1

חשמל

א. תנאי למתן התר בניה יהיה- תיאום עם חברת חשמל בדבר תכנון והקמת חדר שנאים ו/או חדר מיתוג, פרטי קווי חשמל עיליים ותת קרקעיים, הנחיות לגבי מרחקי בניה ומגבלות שימוש מקווי חשמל עיליים ותת קרקעיים קיימים ומתוכננים.

ב. תחנות השנאה

1. מיקום תחנות ההשנאה יעשה בתיאום עם חברת חשמל.
2. בתכנון לאזור מגורים חדש ימוקמו תחנות ההשנאה, ככל האפשר, בשטחים ציבוריים או המיועדים למתקנים הנדסיים.
3. על אף האמור בסעיף ב'1 ניתן יהיה בשל אילוצים טכניים או תכנוניים למקם את תחנות ההשנאה במרווחים שבין קווי בנין לגבול מגרש, או על עמודי חשמל או משולב במבני המגורים.

ג. איסור בנייה בקרבת מתקני חשמל

לא יינתן היתר בניה בנייה לשימושים כגון מגורים, מסחר, תעשייה ומלאכה, תיירות ומבני ציבור בקרבת מתקני חשמל קיימים או מאושרים, אלא במרחקים המפורטים מטה:

מהתיל הקיצוני/מהכבל/מהמתקן למעט בסעיפים ה-ו ימדד מציר הקו.

- א. קו חשמל מתח נמוך : תיל חשוף 3.0 מ' מ
- ב. קו חשמל מתח נמוך : תיל מבודד 2.0 מ' מ
- ג. קו חשמל מתח גבוה עד 33 ק"ו תיל חשוף או מצופה..... 5.0 מ' מ
- ד. קו חשמל מתח גבוה עד 33 ק"ו : כבל אווירי מבודד (כא"מ) 2.0 מ' מ
- ה. קו חשמל מתח עליון 110 - 160 ק"ו 20.0 מ' מ
- ו. קו חשמל מתח על-עליון 400 ק"ו 35.0 מ' מ
- ז. כבלי חשמל מתח נמוך 0.5 מ' מ
- ח. כבלי חשמל מתח גבוה 3.0 מ' מ
- ט. כבלי חשמל מתח עליון בתיאום עם חברת חשמל
- י. ארון רשת 1.0 מ' מ
- יא. שנאי על עמוד 3.0 מ' מ

על אף האמור לעיל תתאפשר הקמתם של מבנים ו/או מתקני חשמל במרחקים הקטנים מהנקוב לעיל ובלבד שבוצע תיאום עם חברת חשמל לגבי מרחקי בטיחות מפני התחשמלות ובכפוף לכל דין.

להקמת מבני תשתית יעשה תיאום פרטני בין בעל התשתית לבין חברת החשמל.

בתוכנית מתאר המתירה הקמתם של מבנים המכילים חומרים מסוכנים המועדים לדליקה או לפיצוץ תיכלל הוראה הקובעת כי לא יינתן היתר בנייה אלא במרחקי בטיחות שייקבעו בתכנית המתאר בתיאום עם חברת החשמל.

לפני תחילת ביצוע עבודות חפירה או בניה יבדוק המבצע את קיומם האפשרי של כבלי חשמל.

אין לחפור או לבצע עבודת בנייה כלשהי מעל ובקרבת של פחות מ-3 מטרים מכבלי חשמל אלא לאחר קבלת אישור מחברת החשמל.

לא יינתן היתר לחפירה, חציבה או כרייה במרחק הקטן מ-10 מ' מהמסד של עמוד חשמל במתח עליון/על עליון או 3 מ' מהמסד של עמוד חשמל במתח גבוה/נמוך ולא תבוצע פעולה כזו, אלא לאחר שניתנה לחברה הזדמנות לחוות דעה על ההיתר המבוקש או הפעולה אותה עומדים לבצע לפי העניין.

על אף האמור לעיל, בתחום תכנית מתאר הקובעת רצועה למעבר קווי חשמל ראשיים-קווי מתח







תכנון זמין
מונה הדפסה 4



תכנון זמין
מונה הדפסה 4



תכנון זמין
מונה הדפסה 4

	חשמל	6.1
	<p>על ועל עליון יחולו הוראות תכנית מתאר עבורם. על אף האמור בכל תכנית, כל בניה או שימוש מבוקשים בקרבת מתקני חשמל יותרו בכפוף למגבלות הקבועות בסעיף זה. (לפי דרישות חוק החשמל וחוק הקרינה (תנאי היתרי קרינה) הבלתי מייננת 2006)</p>	
	ביוב, ניקוז, מים, תברואה	6.2
 <p>תכנון זמין מונה הדפסה 4</p>	<p>ביוב : תנאי לקבלת היתר בניה, חיבור למערכת הביוב של הישוב, באישור מהנדס הועדה המקומית ובהתאם לתכנית ביוב מאושרת ע"י משרד הבריאות והגורמים המוסמכים לכך.</p> <p>ניקוז : תנאי לקבלת היתר בניה, הבטחת ניקוז כל השטח בתחום התוכנית, באישור מהנדס הועדה המקומית ובאישור רשות הניקוז האזורית.</p> <p>מים : אספקת מים תהיה מרשת המים המקומית. החיבור לרשת יהיה בתאום ובאישור משרד הבריאות ובאישור מהנדס הועדה המקומית..</p> <p>אשפה : סידורי סילוק האשפה יהיו לפי הוראות הרשות המקומית. לא יינתן היתר בניה בשטח תוכנית אלא לאחר שיובטח מקום לפחי האשפה בשטח המגרש ויסומן בהיתר הבניה. לא יינתן היתר בניה אלא לאחר התחייבות היזם לפינוי פסולת הבניה ופינוי עודפי עפר לאתר מוסדר.</p>	
 <p>תכנון זמין מונה הדפסה 4</p>	פסולת בניין	6.3
	<p>היתר בניה יינתן לאחר התחייבות יזם לפינוי פסולת בניה ועודפי עפר לאתר מוסדר ומאושר בלבד. תנאי למתן תעודת גמר יהיה אישור מנהלת אתר מורשה על פינוי פסולת בנייה ו עודפי עפר לשטחה. הרשות המקומית תהיה רשאית לקבוע ולהגדיר שטחים לאחסנת ביניים וגריסה, של עודפי חפירה ופסולת בנין, בהתאם לשלבי האכלוס ופיתוח השטחים, בכפוף לאישור הועדה המקומית לתכנון ואיגוד ערים להגנת הסביבה.</p>	
	פיקוד העורף	6.4
	<p>תנאי למתן היתר בניה יהיה אישור פיקוד העורף לפתרונות המיגון במגרש. לא יוצא היתר בניה למבנה בשטח התכנית אלא אם כלול בו מקלט או ממ"ד בהתאם לתקנון ההתגוננות האזרחית.</p>	
	שרותי כבאות	6.5
 <p>תכנון זמין מונה הדפסה 4</p>	<p>קבלת התחייבות ממבקשי היתר הבניה לביצוע דרישות שרות הכבאות ולשביעות רצונם, תהווה תנאי להוצאת היתר בניה.</p>	
	תשתיות	6.6
	<p>אסורה בניה מעל קווי מים ראשיים. אין לבנות בניה קשיחה ולבצע חפירות מעל קווי המים. אין לבנות, לנטוע עצים או לבצע חפירה, במרחק של לפחות 3 מ' 'מדופן קו המים . תנאי למתן היתר בניה, אישור חברת מקורות לבקשה להיתר בניה. תנאי למתן היתר בניה לדרכים, לתכניות עבודה ו/או לפיתוח שטח מעל קווי מים - תיאום ואישור חברת "מקורות", ו/או העתקת הקו ע"ח יזם התכנית בתיאום עם חברת "מקורות"</p>	

6.6	תשתיות
	<p>ובביצוע של מקורות . אישור תכניות ע"י "מקורות" יינתן רק לאחר מדידת גישוש בשטח, לאיתור הקו בפועל, בתיאום עם "מקורות" ע"ח יזם התכנית.</p>



תכנון זמין
מונה הדפסה 4

6.7	הפקעות לצרכי ציבור
	<p>ניתן להפקיע מקרקעין המיועדים לצרכי ציבור שאינם בתחום המתחמים לאיחוד וחלוקה, ככל שלא יוחכרו, בכפוף לכל דין.</p>

7.	ביצוע התכנית
-----------	---------------------

7.1	שלבי ביצוע
------------	-------------------

7.2	מימוש התכנית
------------	---------------------

זמן משוער לביצוע התוכנית 5 שנים מיום אישורה



תכנון זמין
מונה הדפסה 4



תכנון זמין
מונה הדפסה 4