


הוראות התכנית

תכנית מס' 215-0623470

תוספת זכויות בניה סיטי טק- עפולה



צפון

מחוז

מרחב תכנון מקומי עפולה

תכנית מפורטת

סוג תכנית

אישורים



ניתן לצפות במסמכי התכנית ובהחלטות בעניינה באתר תכנון זמין:

<http://mavat.moin.gov.il/MavatPS/Forms/SV3.aspx?ABC>

דברי הסבר לתכנית

תוספת 20% שטחים עיקריים משטח החלקה לצורך בניית 3 קומות משרדים מעל קומת סחר ושתי קומות חניה מעל למפלס הכניסה.
התוכנית מעבירה את כל זכויות השירות המאושרות מתחת למפלס הכניסה אל מעל למפלס הכניסה.



תכנון זמין
מונה הדפסה 8



תכנון זמין
מונה הדפסה 8



תכנון זמין
מונה הדפסה 8

דף ההסבר מהווה רקע לתכנית ואינו חלק ממסמכיה הסטטוטוריים.

1. זיהוי וסיווג התכנית

1.1 שם התכנית ומספר התכנית שם התכנית תוספת זכויות בניה סיטי טק- עפולה

מספר התכנית 215-0623470

1.2 שטח התכנית 4.126 דונם

1.4 סיווג התכנית סוג התכנית תכנית מפורטת

האם מכילה הוראות של תכנית מפורטת כן

ועדת התכנון המוסמכת להפקיד את התכנית מקומית

לפי סעיף בחוק 62 א (א) (16) (א) (1), 62 א (א) (4), 62 א (א) (א4), 62 א (א) (9)

היתרים או הרשאות תכנית שמכוחה ניתן להוציא היתרים או הרשאות

סוג איחוד וחלוקה ללא איחוד וחלוקה

האם כוללת הוראות לענין תכנון תלת מימדי לא



1.5 מקום התכנית

1.5.1 נתונים כלליים

מרחב תכנון מקומי	עפולה
קואורדינאטה X	227933
קואורדינאטה Y	723048

1.5.2 תיאור מקום

באזור התעשייה מול מבנה בנק הפועלים

1.5.3 רשויות מקומיות בתכנית והתייחסות לתחום הרשות, נפה

עפולה - חלק מתחום הרשות: עפולה

נפה יזרעאל

1.5.4 כתובות שבהן חלה התכנית

ישוב	רחוב	מספר בית	כניסה
עפולה	המלאכה		

שכונה אזור צעשיה

1.5.5 גושים וחלקות בתכנית

מספר גוש	סוג גוש	חלק / כל הגוש	מספרי חלקות בשלמותן	מספרי חלקות בחלקן
16697	מוסדר	חלק	29	

הכל על-פי הגבולות המסומנים בתשריט בקו הכחול.

1.5.6 גושים ישנים

לא רלוונטי

1.5.7 מגרשים / תאי שטח מתכניות קודמות שלא נרשמו כחלקות

לא רלוונטי

1.5.8 מרחבי תכנון גובלים בתכנית

לא רלוונטי



תכנון זמין
מונה הדפסה 8



תכנון זמין
מונה הדפסה 8



תכנון זמין
מונה הדפסה 8

1.6 יחס בין התכנית לבין תכניות מאושרות קודמות

תאריך	מס' עמוד בילקוט פרסומים	מספר ילקוט פרסומים	הערה ליחס	סוג יחס	מספר תכנית מאושרת
28/03/1994	2855	4205	תכנית זו משנה רק את המפורט בתכנית זו וכל יתר הוראות תכנית ג/ בת/ 180 ממשיכות לחול.	שינוי	ג/ בת/ 180



1.7 מסמכי התכנית

נכלל בהוראות התכנית	תיאור המסמך	תאריך יצירה	עורך המסמך	תאריך עריכה	מספר עמודים / גליון	קנה מידה	תחולה	סוג המסמך
כן			אחמד זועבי				מחייב	הוראות התכנית
לא	תשריט מצב מוצע		אחמד זועבי		1	1: 250	מחייב	תשריט מצב מוצע
לא		10: 11 15/01/2020	פאתק שיבלי	15/01/2020	2	1: 250	מנחה	תנועה
לא		14: 42 24/02/2018	אחמד זועבי	24/02/2018	1	1: 250	רקע	מצב מאושר

כל מסמכי התכנית מהווים חלק בלתי נפרד ממנה, משלימים זה את זה ויקראו כמקשה אחת. במקרה של סתירה בין המסמכים המחייבים לבין המנחים יגברו המסמכים המחייבים. במקרה של סתירה בין המסמכים המחייבים לבין עצמם תגברנה ההוראות על התשריטים



1.8 בעלי עניין/ בעלי זכויות בקרקע /עורך התכנית ובעלי מקצוע

1.8.1 מגיש התכנית

מקצוע/ תואר	סוג	שם	מספר רשיון	שם תאגיד	ישוב	רחוב	בית	טלפון	פקס	דוא"ל
	חברה/תאגיד ממשלתי	חברה/תאגיד ממשלתי		אדיר ברגר שטרית יזמות ובנייה בע"מ	עפולה	מלכין שרה (1)	1			

הערה למגיש התכנית:

(1) כתובת: שרה מלכין 1 עפולה.

1.8.2 יזם

סוג	שם	מספר רשיון	שם תאגיד	ישוב	רחוב	בית	טלפון	פקס	דוא"ל
חברה כלכלית	חברה כלכלית		אדיר ברגר שטרית יזמות ובנייה בע"מ	עפולה	מלכין שרה (1)	1			

(1) כתובת: שרה מלכין 1 עפולה.

1.8.3 בעלי עניין בקרקע

סוג	תיאור	שם	מספר רשיון	שם תאגיד	ישוב	רחוב	בית	טלפון	פקס	דוא"ל
בעלים				אדיר ברגר שטרית יזמות ובנייה בע"מ	עפולה	מלכין שרה (1)	1			

(1) כתובת: שרה מלכין 1 עפולה.

1.8.4 עורך התכנית ובעלי מקצוע

מקצוע/ תואר	סוג	שם	מספר רשיון	שם תאגיד	ישוב	רחוב	בית	טלפון	פקס	דוא"ל
	עורך ראשי	אחמד זועבי		אדריכל אחמד זועבי	סולם	סולם	410	04-6598528		zoube@bezeqint.net
מודד	מודד	שוכאת נגאר	783		דבוריה	(1)		04-6702523	04-6702523	sh-najjar@bezeqint.net
יועץ תחבורה	יועץ תחבורה	פאתק שיבלי	110725		שבלי אום אל גנם	(2)		04-6598528	04-6598528	

(1) כתובת: ת.ד. 1027 דבוריה.

(2) כתובת: ת.ד 110 שיבלי.



1.9 הגדרות בתכנית

לא רלוונטי



תכנון זמין
מונה הדפסה 8

כל מונח אשר לא הוגדר בתכנית זו, תהיה נודעת לו המשמעות הנתונה לו בחוק התכנון והבניה התשכ"ה – 1965 (להלן "החוק") או בתקנות שהותקנו מכוחו, וזאת בהיעדר כוונה אחרת משתמעת.

2. מטרת התכנית ועיקרי הוראותיה

2.1 מטרת התכנית

תוספת זכויות בניה למבנה סיטי טק

2.2 עיקרי הוראות התכנית

תוספת זכויות בניה עפ"י סעיף 62 א (א)16א 1

ניוד שטחי שירות ממתחת למפלס הכניה אל מתחת למפלס הכניסה עפ"י סעיף 62 א (א)9

שינוי קווי בניין עפ"י סעיף 62 א (א)4

שינוי מספר קומות וגובה מבנים עפ"י סעיף 62 א (א)4א



תכנון זמין
מונה הדפסה 8



תכנון זמין
מונה הדפסה 8

3. טבלת יעודי קרקע ותאי שטח בתכנית

3.1 טבלת יעודי קרקע ותאי שטח בתכנית

יעוד	תאי שטח
תעשייה	100
סימון בתשריט	יעוד
חזית מסחרית	תעשייה
תאי שטח כפופים	יעוד
100	תעשייה


3.2 טבלת שטחים

מצב מאושר

יעוד	מ"ר	אחוזים
שטח תעשייה	4,126.18	100
סה"כ	4,126.18	100


מצב מוצע

יעוד	מ"ר מחושב	אחוזים מחושב
תעשייה	4,126.18	100
סה"כ	4,126.18	100



4. יעודי קרקע ושימושים

4.1	תעשיה
4.1.1	<p>שימושים</p> <p>שטח זה מיועד למסחר משולב בתעשיה, לשטח תכנית זו תוגש תוכנית בינוי במסגרת הבקשה להיתר בניה אשר תכלול:</p> <p>1. חתכי בנין בחזית הפונה לרחוב</p> <p>2. רשימת חומרי הגימור לחזית זו.</p> <p>חזית מסחרית:</p> <p>קוי הבניה הקדמיים לחזית המסחרית הינם לפי חתך נבחר:</p> <p>א. הקצאת שטח למעבר ציבורי מקורה ברחוב שלא יפחת מ-3.5 מ' וגובה של לא פחות מ-3.0 מ' בחזית המגרש.</p> <p>קווי הבניין לקומה ראשונה יהיה 0</p> <p>ב. התקנת גדר דיקורטיבית בחזית הכביש ע"פ הנחית מהנדס העיר וע"פ רשימת גימורים שתוגש לאישור מהנדס הוועדה.</p>
4.1.2	הוראות



5. טבלת זכויות והוראות בניה - מצב מוצע

חניה-כלול בסך השטחים (%)	קו בנין (מטר)				מספר קומות	גובה מבנה-מעל הכניסה הקובעת (מטר)	תכסית (% מתא שטח)	אחוזי בניה כוללים (%)	שטחי בניה (% מתא שטח)		גודל מגרש (מ"ר)	תאי שטח	שימוש	יעוד		
	קדמי	אחורי	צידי-שמאלי	צידי-ימני					מעל הכניסה הקובעת	סה"כ שטחי בניה					מעל הכניסה הקובעת	
															שרות	עיקרי
70	(4)	(4)	(4)	(4)	5 (3)	21 (2)	55	250	250	(1) 100	150	4118	100	תעשייה	תעשייה	

האמור בטבלה זו גובר, במקרה של סתירה, על הוראות כלליות אחרות, בין בהוראות התכנית ובין בתשריט המצב המוצע. גם בטבלה עצמה גוברת הוראה מפורטת על הוראה כללית

שטחי הבניה המפורטים בטבלה שלעיל כוללים את כל שטחי הבניה המירביים בתכנית זו הערכים בטבלה מתייחסים לכל תא שטח בנפרד גם אם הוגדר טווח תאי שטח

הערות לטבלת זכויות והוראות בניה – מצב מוצע:

- (1) מתוכם 50% לחניה.
- (2) כולל חדר מדרגות ומתקנים הנדסיים.
- (3) כולל קומות הביניים.
- (4) עפ"י המסומן בתשריט.

6. הוראות נוספות

6.1	אדריכלות סימון בתשריט : חזית מסחרית
	כל ההוראות המאושרות בתוכנית ג/בת/180 חלות על תוכנית זו.
6.2	עיצוב אדריכלי
	לבקשה להיתר בניה תצורף תכנית לעיצוב אדריכלי בקני"מ 1: 500 , שתכלול הוראות מפורטות בדבר :- מפלסים, חזיתות, פתחים, חומרי בנין וחומרי גמר, פיתוח שטח, גמר זמני, פרטים אופייניים בקני"מ מתאים וכו', כולל שלבים מינימאליים לבניית המבנים ? לאשור ועדה המקומית.
6.3	עתיקות
	<p>כל עבודה בתחום שטח המוגדר כעתיקות, תתואם ותבוצע רק לאחר קבלת אישור מנהל רשות העתיקות כמתחייב ובכפוף להוראות חוק העתיקות התשל"ח 1978.</p> <p>במידה ויידרש על ידי רשות העתיקות ביצוע של פעולות מקדימות (פיקוח, חיתוכי בדיקה, חפירת בדיקה/חפירת הצלה מדגמית, חפירת הצלה) יבצען היזם על פי תנאי רשות העתיקות. במידה ויתגלו עתיקות המצדיקות שימור בהתאם לחוק העתיקות התשל"ח 1978 וחוק רשות העתיקות התשמ"ט 1989, יעשו על ידי היזם ועל חשבונו כל הפעולות המתבקשות מהצורך לשמר את העתיקות.</p> <p>היה והעתיקות יצריכו שינוי בתכנית הבנייה, תהיה הועדה המקומית רשאית להתיר שינויים בתכניות הבנייה ובלבד שלא יתווספו עקב שינויים אלה זכויות בנייה או תוספות שמשמעותן פגיעה בקרקע.</p> <p>אין רשות העתיקות מתחייבת לאשר בנייה בשטח או בחלקו גם לאחר בדיקה/חפירה, זאת במידה ובשטח יתגלו עתיקות ייחודיות ולא ייראו את התכניות כמקנות זכויות בנייה בשטח שהינו אתר עתיקות מוכרז.</p>
6.4	חניה
	<p>החניה תהיה בתחום המגרש בהתאם להוראות תקנות התכנון והבניה (התקנת מקומות חניה תשמ"ג 1983), או לתקנות התקפות במועד הוצאת ההיתר, אך לא פחות מהמוצע במסמכי התכנית. תנאי למתן היתר בניה הבטחת מקומות חניה כנדרש בתקנות.</p>
6.5	חשמל
	<p>א. תנאי למתן היתר בניה יהיה- תיאום עם חברת חשמל בדבר תכנון והקמת חדר שנאים ו/או חדר מיתוג, פרטי קווי חשמל עיליים ותת קרקעיים, הנחיות לגבי מרחקי בניה ומגבלות שימוש מקווי חשמל עיליים ותת קרקעיים קיימים ומתוכננים.</p> <p>ב. תחנות השנאה</p> <p>1. מיקום תחנות השנאה יעשה בתיאום עם חברת חשמל.</p> <p>2. בתכנון לאזור מגורים חדש ימוקמו תחנות השנאה, ככל האפשר, בשטחים ציבוריים או המיועדים למתקנים הנדסיים.</p> <p>3. על אף האמור בסעיף ב'1 ניתן יהיה בשל אילוצים טכניים או תכנוניים למקם את תחנות השנאה במרווחים שבין קווי בנין לגבול מגרש, או על עמודי חשמל או משולב במבני המגורים.</p> <p>ג. איסור בנייה בקרבת מתקני חשמל</p> <p>לא ינתן היתר בניה בנייה לשימושים כגון מגורים, מסחר, תעשייה ומלאכה, תיירות ומבני ציבור בקרבת מתקני חשמל קיימים או מאושרים, אלא במרחקים המפורטים מטה :</p>





6.5	חשמל	
	<p>מהתיל הקיצוני/מהכבל/מהמתקן מציר הקו</p> <p>קו חשמל מתח נמוך ? תיל חשוף 3.0 מ'</p> <p>קו חשמל מתח נמוך ? תיל מבודד 2.0 מ'</p> <p>קו חשמל מתח גבוה עד 33 ק"ו :תיל חשוף או מצופה 5.0 מ'</p> <p>קו חשמל מתח גבוה עד 33 ק"ו :כבל אווירי מבודד (כא"מ) 2.0 מ'</p> <p>קו חשמל מתח עליון 110-160 ק"ו 20.0 מ'</p> <p>קו חשמל מתח על-עליון 400 ק"ו 35.0 מ'</p> <p>כבלי חשמל מתח נמוך 0.5 מ'</p> <p>כבלי חשמל מתח גבוה 3 מ'</p> <p>כבלי חשמל מתח עליון בתיאום עם חברת חשמל ארון רשת 1 מ'</p> <p>שנאי על עמוד 3 מ'</p> <p>על אף האמור לעיל תתאפשר הקמתם של מבנים ו/או מתקני חשמל במרחקים הקטנים מהנקוב לעיל ובלבד שבוצע תיאום עם חברת חשמל לגבי מרחקי בטיחות מפני התחשמלות ובכפוף לכל דין.</p> <p>להקמת מבני תשתית יעשה תיאום פרטני בין בעל התשתית לבין חברת החשמל.</p> <p>בתוכנית מתאר המתירה הקמתם של מבנים המכילים חומרים מסוכנים המועדים לדליקה או לפיצוץ תיכלל הוראה הקובעת כי לא יינתן היתר בנייה אלא במרחקי בטיחות שייקבעו בתכנית המתאר בתיאום עם חברת החשמל.</p> <p>לפני תחילת ביצוע עבודות חפירה או בניה יבדוק המבצע את קיומם האפשרי של כבלי חשמל. אין לחפור או לבצע עבודת בנייה כלשהי מעל ובקרבת של פחות מ-3 מטרים מכבלי חשמל אלא לאחר קבלת אישור מחברת החשמל.</p> <p>לא יינתן היתר לחפירה, חציבה או כרייה במרחק הקטן מ-10 מ' מהמסד של עמוד חשמל במתח עליון/על עליון או 3 מ' מהמסד של עמוד חשמל במתח גבוה/נמוך ולא תבוצע פעולה כזו, אלא לאחר שניתנה לחברה הזדמנות לחוות דעה על ההיתר המבוקש או הפעולה אותה עומדים לבצע לפי העניין.</p> <p>על אף האמור לעיל, בתחום תכנית מתאר הקובעת רצועה למעבר קווי חשמל ראשיים-קווי מתח על ועל עליון יחולו הוראות תכנית מתאר עבורם.</p> <p>על אף האמור בכל תכנית, כל בניה או שימוש מבוקשים בקרבת מתקני חשמל יותרו בכפוף למגבלות הקבועות בסעיף זה.</p> <p>(לפי דרישות חוק החשמל וחוק הקרינה (תנאי היתרי קרינה) הבלתי מייננת 2006)</p>	
6.6	<p>ביוב</p>	
	<p>תנאי לקבלת היתר בניה, חיבור למערכת הביוב של הישוב, באישור מהנדס הועדה המקומית ובהתאם לתכנית ביוב מאושרת ע"י משרד הבריאות והגורמים המוסמכים לכך.</p>	
6.7	<p>ניקוז</p>	
	<p>תנאי לקבלת היתר בניה, הבטחת ניקוז כל השטח בתחום התוכנית, באישור מהנדס הועדה המקומית ובאישור רשות הניקוז האזורית</p>	
6.8	<p>הוראות פיתוח</p>	
	<p>6.6.1 בתנאים למתן היתר בניה ייקבעו דרכי ביצוע של כל עבודות התשתית לרבות קו ביוב ו/או קו ניקוז, ו/או תא ביוב, ו/או דרך, ו/או עמוד תאורה, ו/או קווי תאורה, ו/או</p>	

<p>6.8 הוראות פיתוח</p>	<p>6.8</p>
<p>מרכזיית תאורה וכל העבודות הכרוכות בביצוע הנ"ל וכדומה (להלן : עבודות התשתית) המצויים בתוך תחומי המקרקעין ובסמוך למקרקעין כפי שיקבע ע"י מהנדס הועדה המקומית. 6.6.2 כל מערכות התשתית שבתחום התכנית כולל חשמל (למעט קו מתח עליון), תקשורת (למעט מתקנים סלולאריים), צינורות ביוב ומים ראשיים וכיו"ב תהיינה תת-קרקעיות. 6.6.3 בעל היתר הבניה יעתיק, במידת הצורך וכתנאי להיתר הבניה, את התשתיות וכל המתקנים והאביזרים הקיימים, הכרוכים בהם הנמצאים בתחום הדרך הקיימת למקום מתאים אשר יקבע ע"י הרשות המקומית. 6.6.4 אישור אגף המים בעירייה בדבר חיבור הבניין לרשת המים. 6.6.5 תנאי למתן היתר בניה? הגשת תכנון מפורט של פיתוח השטח, לאישור מהנדס הועדה והרשות המקומית.</p>	
<p>6.9 סידורים לאנשים עם מוגבלויות</p>	<p>6.9</p>
<p>קבלת היתר למבנה ציבורי, לאחר הבטחת סידורים לנכים לשביעות רצון מהנדס הועדה המקומית ועל פי תקנון חוק התכנון והבניה.</p>	
<p>6.10 פיקוד העורף</p>	<p>6.10</p>
<p>תנאי למתן היתר בניה יהיה אישור פיקוד העורף לפתרונות המיגון במגרש. לא יוצא היתר בניה למבנה בשטח התכנית אלא אם כלול בו מקלט או ממ"ד בהתאם לתקנון ההתגוננות האזרחית.</p>	
<p>6.11 פיתוח תשתית</p>	<p>6.11</p>
<p>1 בתנאים למתן היתר בניה ייקבעו דרכי ביצוע של כל עבודות התשתית לרבות קו ביוב ו/או קו ניקוז, ו/או תא ביוב, ו/או דרך, ו/או עמוד תאורה, ו/או קווי תאורה, ו/או מרכזיית תאורה וכל העבודות הכרוכות בביצוע הנ"ל וכדומה (להלן : עבודות התשתית) המצויים בתוך תחומי המקרקעין ובסמוך למקרקעין כפי שיקבע ע"י מהנדס הועדה המקומית. 6.6.2 כל מערכות התשתית שבתחום התכנית כולל חשמל (למעט קו מתח עליון), תקשורת (למעט מתקנים סלולאריים), צינורות ביוב ומים ראשיים וכיו"ב תהיינה תת-קרקעיות. 6.6.3 בעל היתר הבניה יעתיק, במידת הצורך וכתנאי להיתר הבניה, את התשתיות וכל המתקנים והאביזרים הקיימים, הכרוכים בהם הנמצאים בתחום הדרך הקיימת למקום מתאים אשר יקבע ע"י הרשות המקומית.</p>	
<p>6.12 שרותי כבאות</p>	<p>6.12</p>
<p>קבלת התחייבות ממבקשי היתר הבניה לביצוע דרישות שרות הכבאות ולשביעות רצונם, תהווה תנאי להוצאת היתר בניה.</p>	
<p>6.13 היטל השבחה</p>	<p>6.13</p>
<p>היטל השבחה יוטל ויגבה על פי הוראות התוספת השלישית לחוק התכנון והבניה.</p>	



תכנון זמין
מונה הדפסה 8



תכנון זמין
מונה הדפסה 8



תכנון זמין
מונה הדפסה 8

7. ביצוע התכנית

7.1 שלבי ביצוע

7.2 מימוש התכנית

זמן משוער לביצוע התוכנית 5 שנים מיום אישורה



תכנון זמין
מונה הדפסה 8



תכנון זמין
מונה הדפסה 8



תכנון זמין
מונה הדפסה 8