

הוראות התכנית

תכנית מס' 251-0669713

שינוי תוואי דרך בהתאם למצב קיים - דבוריה



מחוז צפון
מרחב תכנון מקומי הגליל המזרחי
סוג תכנית תכנית מתאר מקומית

אישורים



חוק התכנון והבניה, התשכ"ה - 1965

מחוז צפון

הוועדה המחוזית החליטה ביום:

01/04/2020

להפקיד את התכנית

25/08/2020

י"ר הוועדה המחוזית

תאריך

ניתן לצפות במסמכי התכנית ובהחלטות בעניינה באתר תכנון זמין:

<http://mavat.moin.gov.il/MavatPS/Forms/SV3.aspx?ABC>

דברי הסבר לתכנית

שינוי תוואי דרך בהתאם למצב קיים ברחוב אלספה בשכונה מזרחית לקוון העליה להר תבור



תכנון זמין
מונה הדפסה 15



תכנון זמין
מונה הדפסה 15



תכנון זמין
מונה הדפסה 15

דף ההסבר מהווה רקע לתכנית ואינו חלק ממסמכיה הסטטוטוריים.

1. זיהוי וסיווג התכנית

שינוי תוואי דרך בהתאם למצב קיים - דבוריה	שם התכנית	1.1 שם התכנית ומספר התכנית
251-0669713	מספר התכנית	
7.510 דונם		1.2 שטח התכנית
תכנית מתאר מקומית	סוג התכנית	1.4 סיווג התכנית
כן	האם מכילה הוראות של תכנית מפורטת	
מחוזית	ועדת התכנון המוסמכת להפקיד את התכנית	
לי"ר	לפי סעיף בחוק	
תכנית שמכוחה ניתן להוציא היתרים או הרשאות	היתרים או הרשאות	
ללא איחוד וחלוקה	סוג איחוד וחלוקה	
לא	האם כוללת הוראות לענין תכנון תלת מימדי	



1.5 מקום התכנית

1.5.1 נתונים כלליים

מרחב תכנון מקומי
 הגליל המזרחי
 קואורדינאטה X 235578
 קואורדינאטה Y 733095

1.5.2 תיאור מקום

ברחוב אלספה בשכונה מזרחית לקוון העליה להר תבור

1.5.3 רשויות מקומיות בתכנית והתייחסות לתחום הרשות, נפה

דבוריה - חלק מתחום הרשות: דבוריה

נפה יזרעאל

1.5.4 כתובות שבהן חלה התכנית

ישוב	רחוב	מספר בית	כניסה
דבוריה			

שכונה בשכונה מזרחית לקוון העליה להר תבור

1.5.5 גושים וחלקות בתכנית

מספר גוש	סוג גוש	חלק / כל הגוש	מספרי חלקות בשלמותן	מספרי חלקות בחלקן
16971	מוסדר	חלק		20, 47

הכל על-פי הגבולות המסומנים בתשריט בקו הכחול.

1.5.6 גושים ישנים

לא רלוונטי

1.5.7 מגרשים / תאי שטח מתכניות קודמות שלא נרשמו כחלקות

לא רלוונטי

1.5.8 מרחבי תכנון גובלים בתכנית

לא רלוונטי



תכנון זמין
מונה הדפסה 15



תכנון זמין
מונה הדפסה 15



תכנון זמין
מונה הדפסה 15

1.6 יחס בין התכנית לבין תכניות מאושרות קודמות

תאריך	מס' עמוד בילקוט פרסומים	מספר ילקוט פרסומים	הערה ליחס	סוג יחס	מספר תכנית מאושרת
15/01/2008	1395	5763	תכנית זו אינה פוגעת בהוראות תכנית תממ/2 /66. הוראות תכנית תממ/2 /66 תחולנה על תכנית זו.	כפיפות	תממ/2 /66
21/02/1991	1311	3846	תכנית זו משנה רק את המפורט בתכנית זו וכל יתר הוראות תכנית ג/5248 ממשיכות לחול.	שינוי	ג/5248
21/12/2000	974	4945	תכנית זו משנה רק את המפורט בתכנית זו וכל יתר הוראות תכנית ג/7883 ממשיכות לחול.	שינוי	ג/7883
27/10/1998	266	4691	תכנית זו משנה רק את המפורט בתכנית זו וכל יתר הוראות תכנית ג/7884 ממשיכות לחול.	שינוי	ג/7884

הערה לטבלה:

תכנית 1/489/1, סוג יחס: שינוי, הערה לתכנית: תכנית זו משנה רק את המפורט בתכנית זו וכל יתר הוראות תכנית 1/489/1 ממשיכות לחול.



1.7 מסמכי התכנית

נכלל בהוראות התכנית	תיאור המסמך	תאריך יצירה	עורך המסמך	תאריך עריכה	מספר עמודים / גליון	קנה מידה	תחולה	סוג המסמך
כן			שריף ראשד				מחייב	הוראות התכנית
לא	תשריט מצב מוצע		שריף ראשד		1	1: 500	מחייב	תשריט מצב מוצע
לא		17: 22 03/07/2020	שריף ראשד	03/07/2020	1	1: 500	רקע	מצב מאושר



תכנון זמין
מונה הדפסה 15

כל מסמכי התכנית מהווים חלק בלתי נפרד ממנה, משלימים זה את זה ויקראו כמקשה אחת. במקרה של סתירה בין המסמכים המחייבים לבין המנחים יגברו המסמכים המחייבים. במקרה של סתירה בין המסמכים המחייבים לבין עצמם תגברנה ההוראות על התשריטים



תכנון זמין
מונה הדפסה 15

1.8 בעלי עניין/ בעלי זכויות בקרקע / עורך התכנית ובעלי מקצוע

1.8.1 מגיש התכנית

מקצוע/ תואר	סוג	שם	מספר רשיון	שם תאגיד	ישוב	רחוב	בית	טלפון	פקס	דוא"ל
	רשות מקומית	רשות מקומית		מועצה מקומית דבוריה	דבוריה	(1)	א 1	04-6702243		nedal_dawud@yahoo.com

הערה למגיש התכנית:

(1) כתובת: כפר דבוריה - המועצה המקומית מרכז הכפר.

1.8.2 יזם

סוג	שם	מספר רשיון	שם תאגיד	ישוב	רחוב	בית	טלפון	פקס	דוא"ל
רשות מקומית	רשות מקומית		מועצה מקומית דבוריה	דבוריה	(1)	א 1	04-6702243		nedal_dawud@yahoo.com

(1) כתובת: כפר דבוריה - המועצה המקומית מרכז הכפר.

1.8.3 בעלי עניין בקרקע

1.8.4 עורך התכנית ובעלי מקצוע

מקצוע/ תואר	סוג	שם	מספר רשיון	שם תאגיד	ישוב	רחוב	בית	טלפון	פקס	דוא"ל
	עורך ראשי	שריף ראשד		משרד אדריכלות שריף ראשד	דבוריה	דבוריה		04-6701126		sharif.rashed@gmail.com
	מודד	וליד מסאלחה	1035		דבוריה	(1)	א 2	04-6702471	04-6702471	wmasalha@gmail.com

(1) כתובת: כפר דבוריה ת.ד. 471.





תכנון זמין
מונה הדפסה 15



תכנון זמין
מונה הדפסה 15

1.9 הגדרות בתכנית

לא רלוונטי



תכנון זמין
מונה הדפסה 15

כל מונח אשר לא הוגדר בתכנית זו, תהיה נודעת לו המשמעות הנתונה לו בחוק התכנון והבניה התשכ"ה – 1965 (להלן "החוק") או בתקנות שהותקנו מכוחו, וזאת בהיעדר כוונה אחרת משתמעת.

2. מטרת התכנית ועיקרי הוראותיה

2.1 מטרת התכנית

שינוי תוואי דרך בהתאם למצב קיים

2.2 עיקרי הוראות התכנית

1. שינוי ייעוד משצ"פ למגורים

2. שינוי ייעוד משצ"פ לבנייני ציבור

3. קביעת הוראות וזכויות בניה



תכנון זמין
מונה הדפסה 15



תכנון זמין
מונה הדפסה 15

3. טבלת יעודי קרקע ותאי שטח בתכנית

3.1 טבלת יעודי קרקע ותאי שטח בתכנית

יעוד	תאי שטח
מגורים ב'	200 - 202
מבנים ומוסדות ציבור	300
שטח ציבורי פתוח	303
דרך מאושרת	100

סימון בתשריט	יעוד	תאי שטח כפופים
להריסה	דרך מאושרת	100
להריסה	מבנים ומוסדות ציבור	300
להריסה	מגורים ב'	202 - 200



3.2 טבלת שטחים

מצב מאושר

יעוד	מ"ר	אחוזים
דרך מאושרת	5,244.74	69.83
שטח פרטי פתוח	367.84	4.90
שטח ציבורי פתוח	1,897.98	25.27
סה"כ	7,510.56	100


מצב מוצע

יעוד	מ"ר מחושב	אחוזים מחושב
דרך מאושרת	5,244.79	69.83
מבנים ומוסדות ציבור	719.68	9.58
מגורים ב'	1,435.34	19.11
שטח ציבורי פתוח	110.77	1.47
סה"כ	7,510.59	100



4. יעודי קרקע ושימושים

4.1	מגורים ב'
4.1.1	שימושים
	<p>א. בתי מגורים.</p> <p>ב. מועדונים פרטיים וחברתיים.</p> <p>ג. גני ילדים, פעוטונים, מגרשי משחקים, גנים ושטחי חניה.</p> <p>ד. משרדים של בעלי מקצועות חופשיים.</p> <p>ה. מוסכים פרטיים ומשותפים לחנית רכב או מכונה חקלאית.</p> <p>ו. חנויות מזון וקיוסקים.</p> <p>ז. מספרות ומכוני יופי.</p> <p>ח. מלאכות קלות כגון מסגריה, נגריה, מאפיה תותרנה עפ"י חוקי איכות הסביבה ולפי חוות היועץ לאיכות הסביבה.</p> <p>השימושים הנלווים ליעוד מגורים יהיו עד 15% משטחי הבניה הכוללים.</p>
4.1.2	הוראות
4.2	מבנים ומוסדות ציבור
4.2.1	שימושים
	<p>מבנים ומוסדות ציבור כגון:</p> <p>א. מקומות לפולחן דתי כגון: כנסיה, מסגד, וכדומה.</p> <p>ב. מוסדות חינוך ותרבות.</p> <p>ג. מגרשי משחקים</p> <p>ד. קולנוע</p> <p>ה. מרפאות, ותחנות לאם ולילד ותחנות לעזרה ראשונה.</p> <p>ו. משרדים</p> <p>ז. מתנ"ס, מועדון לאוכלוסיות נוער ו קשישים.</p>
4.2.2	הוראות
4.3	שטח ציבורי פתוח
4.3.1	שימושים
	<p>א. כיכרות, גנים ציבוריים ונטיעות.</p> <p>ב. מתקני משחקים לילדים ובתי שימוש ציבוריים.</p> <p>ג. מגרשי ספורט ומגרשי משחקים.</p>
4.3.2	הוראות
4.4	דרך מאושרת
4.4.1	שימושים
	<p>דרכים לכלי רכב, אופניים והולכי רגל</p>
4.4.2	הוראות



5. טבלת זכויות והוראות בניה - מצב מוצע

קו בנין (מטר)	מספר קומות	גובה מבנה- מעל הכניסה הקובעת (מטר)	צפיפות יח"ד לדונם	תכנית (% מתא שטח)	שטחי בניה (% מתא שטח)		גודל מגרש (מ"ר)	תאי שטח	שימוש	יעוד	
					סה"כ שטחי בניה	מעל הכניסה הקובעת					
						שרות					עיקרי
קדמי											
5		12		40	120	18 (2)	102 (1)		מבנים ומוסדות ציבור	מבנים ומוסדות ציבור	
אחורי											
3											
צידי- שמאלי											
3											
צידי- ימני											
3											
מזערי											
3		14	10	39	156	24	132	400	מגורים ב'	מגורים ב'	
קדמי											
(3) 5		4						202 - 200	מגורים ב'		

האמור בטבלה זו גובר, במקרה של סתירה, על הוראות כלליות אחרות, בין בהוראות התכנית ובין בתשריט המצב המוצע. גם בטבלה עצמה גוברת הוראה מפורטת על הוראה כללית

שטחי הבניה המפורטים בטבלה שלעיל כוללים את כל שטחי הבניה המירביים בתכנית זו הערכים בטבלה מתייחסים לכל תא שטח בנפרד גם אם הוגדר טווח תאי שטח

הערות לטבלת זכויות והוראות בניה – מצב מוצע:

- (1) 34% בקומה.
- (2) 6% בקומה.
- (3) או כפי שקיים.



תכנון ומבנה
מונה הדפסה 15



תכנון ומבנה
מונה הדפסה 15

6. הוראות נוספות

6.1	עתיקות
	כל עבודה בתחום שטח המוגדר כעתיקות, תתואם ותבוצע רק לאחר קבלת אישור מנהל רשות העתיקות כמתחייב ובכפוף להוראות חוק העתיקות התשל"ח 1978.
6.2	חניה
	החניה תהיה בתחום המגרש לפי התקן התקף בעת הוצאת היתרי הבניה.
6.3	חלוקה ו/ או רישום
	תנאי למתן היתר בניה מכוח תכנית זו, הסדרת נושא החלוקה כפי שנדרש בחוק התכנון והבניה. רישום- בהתאם לסעיף 125 לחוק התכנון והבניה
6.4	חשמל
	<p>א. תנאי למתן היתר בניה יהיה- תיאום עם חברת חשמל בדבר תכנון והקמת חדר שנאים ו/או חדר מיתוג, פרטי קווי חשמל עיליים ותת קרקעיים, הנחיות לגבי מרחקי בניה ומגבלות שימוש מקווי חשמל עיליים ותת קרקעיים קיימים ומתוכננים.</p> <p>ב. תחנות השנאה:</p> <p>1. מיקום תחנות ההשנאה יעשה בתיאום עם חברת חשמל.</p> <p>2. בתכנון לאזור מגורים חדש ימוקמו תחנות ההשנאה, ככל האפשר, בשטחים ציבוריים או המיועדים למתקנים הנדסיים.</p> <p>3. על אף האמור בסעיף ב'1 ניתן יהיה בשל אילוצים טכניים או תכנוניים למקם את תחנות ההשנאה במרווחים שבין קווי בנין לגבול מגרש, או על עמודי חשמל או משולב במבני המגורים.</p> <p>ג. איסור בנייה בקרבת מתקני חשמל</p> <p>לא יינתן היתר בניה בנייה לשימושים כגון מגורים, מסחר, תעשייה ומלאכה, תיירות ומבני ציבור בקרבת מתקני חשמל קיימים או מאושרים, אלא במרחקים המפורטים מטה:</p> <p>מהתיל הקיצוני/מהכבל/מהמתקן מציר הקו</p> <p>קו חשמל מתח נמוך תיל חשוף 3.0 מ'</p> <p>קו חשמל מתח נמוך תיל מבודד 2.0 מ'</p> <p>קו חשמל מתח גבוה עד 33 ק"ו תיל חשוף או מצופה 5.0 מ'</p> <p>קו חשמל מתח גבוה עד 33 ק"ו כבל אווירי מבודד (כא"מ) 2.0 מ'</p> <p>קו חשמל מתח עליון 110-160 ק"ו 20.0 מ'</p> <p>קו חשמל מתח על-עליון 400 ק"ו 35.0 מ'</p> <p>כבלי חשמל מתח נמוך 0.5 מ'</p> <p>כבלי חשמל מתח גבוה 3 מ'</p> <p>כבלי חשמל מתח עליון בתיאום עם חברת חשמל</p> <p>ארון רשת 1 מ'</p> <p>שנאי על עמוד 3 מ'</p> <p>על אף האמור לעיל תתאפשר הקמתם של מבנים ו/או מתקני חשמל במרחקים הקטנים מהנקוב לעיל ובלבד שבוצע תיאום עם חברת חשמל לגבי מרחקי בטיחות מפני התחשמלות ובכפוף לכל דין.</p> <p>להקמת מבני תשתית יעשה תיאום פרטני בין בעל התשתית לבין חברת החשמל.</p> <p>בתוכנית מתאר המתירה הקמתם של מבנים המכילים חומרים מסוכנים המועדים לדליקה או לפיצוץ ייכלל הוראה הקובעת כי לא יינתן היתר בנייה אלא במרחקי בטיחות שייקבעו בתכנית המתאר בתיאום עם חברת החשמל.</p>

חשמל	6.4
<p>לפני תחילת ביצוע עבודות חפירה או בניה יבדוק המבצע את קיומם האפשרי של כבלי חשמל. אין לחפור או לבצע עבודת בנייה כלשהי מעל ובקרבת של פחות מ-3 מטרים מכבלי חשמל אלא לאחר קבלת אישור מחברת החשמל.</p> <p>לא יינתן היתר לחפירה, חציבה או כרייה במרחק הקטן מ-10 מ' מהמסד של עמוד חשמל במתח עליון/על עליון או 3 מ' מהמסד של עמוד חשמל במתח גבוה/נמוך ולא תבוצע פעולה כזו, אלא לאחר שניתנה לחברה הזדמנות לחוות דעה על ההיתר המבוקש או הפעולה אותה עומדים לבצע לפי העניין.</p> <p>על אף האמור לעיל, בתחום תכנית מתאר הקובעת רצועה למעבר קווי חשמל ראשיים-קווי מתח על ועל עליון יחולו הוראות תכנית מתאר עבורם.</p> <p>על אף האמור בכל תכנית, כל בניה או שימוש מבוקשים בקרבת מתקני חשמל יותרו בכפוף למגבלות הקבועות בסעיף זה.</p> <p>(לפי דרישות חוק החשמל וחוק הקרינה (תנאי היתרי קרינה) הבלתי מייננת 2006)</p>	



ביוב, ניקוז, מים, תברואה	6.5
<p>תנאי לקבלת היתר בניה, חיבור למערכת הביוב של הישוב, באישור מהנדס הועדה המקומית ובהתאם לתכנית ביוב מאושרת ע"י משרד הבריאות והגורמים המוסמכים לכך.</p> <p>תנאי לקבלת היתר בניה, הבטחת ניקוז כל השטח בתחום התוכנית, באישור מהנדס הועדה המקומית ובאישור רשות הניקוז האזורית.</p> <p>אספקת מים תהיה מרשת המים המקומית. החיבור לרשת יהיה בתאום ובאישור משרד הבריאות ובאישור מהנדס הועדה המקומית.</p> <p>סידורי סילוק האשפה יהיו לפי הוראות הרשות המקומית. לא יינתן היתר בניה בשטח תוכנית אלא לאחר שיובטח מקום לפחי האשפה בשטח המגרש ויסומן בהיתר הבניה. לא יינתן היתר בניה אלא לאחר התחייבות היזם לפינוי פסולת הבניה ופינוי עודפי עפר לאתר מוסדר.</p>	



פסולת בניין	6.6
<p>פסולת</p> <p>היתר בניה יינתן לאחר התחייבות יזם לפינוי פסולת בניה ועודפי עפר לאתר מוסדר ומאושר בלבד.</p> <p>תנאי למתן טופס 4 יהיה אישור מנהלת אתר מורשה על פינוי פסולת בנייה ו עודפי עפר לשטחה. הרשות המקומית תהיה רשאית לקבוע ולהגדיר שטחים לאחסנת ביניים וגריסה, של עודפי חפירה ופסולת בנין, בהתאם לשלבי האכלוס ופיתוח השטחים, בכפוף לאישור הועדה המקומית לתכנון ואיגוד ערים להגנת הסביבה.</p>	



פיתוח תשתית	6.7
<p>א. בתנאים למתן היתר בניה ייקבעו דרכי ביצוע של כל עבודות התשתית לרבות קו ביוב ו/או קו ניקוז, ו/או תא ביוב, ו/או דרך, ו/או עמוד תאורה, ו/או קווי תאורה, ו/או מרכזיית תאורה וכל העבודות הכרוכות בביצוע הנ"ל וכדומה (להלן: עבודות התשתית) המצויים בתוך תחומי המקרקעין ובסמוך למקרקעין כפי שיקבע ע"י מהנדס הועדה המקומית.</p> <p>ב. כל מערכות התשתית שבתחום התכנית כולל חשמל (למעט קו מתח עליון), תקשורת (למעט מתקנים סלולאריים), צינורות ביוב ומים ראשיים וכיו"ב תהיינה תת-קרקעיות.</p> <p>ג. בעל היתר הבניה יעתיק, במידת הצורך וכתנאי להיתר הבניה, את התשתיות וכל המתקנים והאביזרים הקיימים, הכרוכים בהם הנמצאים בתחום הדרך הקיימת למקום מתאים אשר</p>	

<p>6.7 פיתוח תשתית</p>	<p>6.7</p>
<p>יקבע ע"י הרשות המקומית. ד. תנאי למתן היתר בניה - אישור אגף המים בעירייה בדבר חיבור הבניין לרשת המים . ה. תנאי למתן היתר בניה הגשת תכנון מפורט של פיתוח השטח , לאישור מהנדס הועדה והרשות המקומית .</p>	
<p>6.8 שרותי כבאות</p>	<p>6.8</p>
<p>קבלת התחייבות ממבקשי היתר הבניה לביצוע דרישות שרות הכבאות ולשביעות רצונם, תהווה תנאי להוצאת היתר בניה.</p>	
<p>6.9 תנאים למתן היתרי בניה</p>	<p>6.9</p>
<p>היתר בניה יינתן רק לאחר הריסת הבניה המיועדת להריסה ואשר רלוונטית למגרש נשוא הבקשה להיתר. לא יוצאו היתרי בניה בשצ"פים שבוטלו ללא אישור תשריט/ תכנית איחוד וחלוקה המאחדת שטחים אלו עם השטחים הגובלים. לא יינתן היתר בניה בתחום התכנית לפני אישורה של נספח תחבורה שיציג את התכנון של הדרך לרבות הסדרי הנגישות למגרשים הסמוכים, תכנון של הצמתים וההתחברויות.</p>	
<p>6.10 מבנים קיימים</p>	<p>6.10</p>
<p>מבנים קיימים הם מבנים בנויים כחוק, מכוח תכניות מאושרות קודמות לתכנית זו ומבנים הקיימים מלפני 1965. על מבנים אלו יחולו ההוראות הבאות : א. על מבנה קיים שאינו חורג לתחום הדרך ו/או לתחום שטחים ציבוריים, רשאית הועדה המקומית לאשר תוספת בניה מכוח תכנית זו מכוח קווי הבנין הקיים. כל תוספת המשנה את קו מתאר זה תיבנה לפי קווי הבנין הקבועים בתכנית זו. ב. מעמדם של מבנים קיימים החורגים מהוראות תכנית זו ואינם מסומנים להריסה יוגדר כמעמד של מבנים חורגים בהתאם להוראות פרק ז' לחוק התכנון והבניה.</p>	
<p>6.11 היטל השבחה</p>	<p>6.11</p>
<p>היטל השבחה יוטל ויגבה על פי הוראות התוספת השלישית לחוק התכנון והבניה.</p>	
<p>6.12 הפקעות לצרכי ציבור</p>	<p>6.12</p>
<p>ניתן להפקיע מקרקעין המיועדים לצרכי ציבור ככל שלא יוחזרו, בכפוף לכל דין</p>	
<p>6.13 הריסות ופינויים</p>	<p>6.13</p>
<p>א. מבנה /גדר המסומן בסימון הריסה הינו מבנה /גדר המיועדים להריסה . המבנה /הגדר יהרסו כתנאי להוצאת היתר בניה או חפירה ראשון בתחום התכנית. ב. תנאי למימוש הזכויות בתא שטח אשר בו מצוין מבנה/גדר להריסה יהיה הריסת המבנה/גדר. ג. היתר בניה יינתן רק לאחר ביצוע ההריסה בפועל של הבניינים/גדרות המסומנים בתשריט להריסה . ד. הוועד המקומית תפעל להריסת המבנים המסומנים להריסה מכוח תכנית זו, לא יאוחר משישה חודשים מיום תחילת תקפה של תכנית זו.</p>	



7. ביצוע התכנית

7.1 שלבי ביצוע

7.2 מימוש התכנית

לי"ר



תכנון זמין
מונה הדפסה 15



תכנון זמין
מונה הדפסה 15



תכנון זמין
מונה הדפסה 15