

מינהל התכנון

חוק התכנון והבניה, התשכ"ה - 1965

מחוז צפון

חוק התכנון והבניה, התשכ"ה - 1965

הוועדה המחוזית החליטה ביום:

22/07/2020

הוראות התכנית

להפקיד את התכנית

10/09/2020

תכנית מס' 262-0835074

ג/25632 שינוי בהוראות וזכויות הבניה, בית עבד אבו ריא - סכנין

צפון

מחוז

מרחב תכנון מקומי לב הגליל

תכנית מתאר מקומית

סוג תכנית

אישורים



תכנון זמין
מונה הדפסה 11



תכנון זמין
מונה הדפסה 11

ניתן לצפות במסמכי התכנית ובהחלטות בעניינה באתר תכנון זמין:

<http://mavat.moin.gov.il/MavatPS/Forms/SV3.aspx?ABC>

דברי הסבר לתכנית

התכנית שייכת לחלקה 146 גוש 21063 בשכונת ואדי אלעין דרום מזרח סכנין
התכנית נערכה לצורך הסדרת קווי בניין תכנוניים בחלקה והגדלת אחוזי בניה מ- 154% (134% עיקרי + 20% שירות) ל- 235% (155% עיקרי + 80% שירות) והגדלת תכנית קרקע מ- 50% ל- 62%



תכנון זמין
מונה הדפסה 11



תכנון זמין
מונה הדפסה 11



תכנון זמין
מונה הדפסה 11

דף ההסבר מהווה רקע לתכנית ואינו חלק ממסמכיה הסטטוטוריים.

1. זיהוי וסיווג התכנית

ג/25632 שינוי בהוראות וזכויות הבניה, בית עבד אבו ריא
- סכנין

שם התכנית 1.1
שם התכנית ומספר התכנית

מספר התכנית 262-0835074

0.324 דונם

שטח התכנית 1.2

תכנית מתאר מקומית

סוג התכנית 1.4
סיווג התכנית

האם מכילה הוראות כן
של תכנית מפורטת

ועדת התכנון המוסמכת מחוזית
להפקיד את התכנית

לפי סעיף בחוק לי"ר

היתרים או הרשאות תכנית שמכוחה ניתן להוציא היתרים או הרשאות

סוג איחוד וחלוקה ללא איחוד וחלוקה

האם כוללת הוראות לא
לענין תכנון תלת מימדי



1.5 מקום התכנית**1.5.1 נתונים כלליים**

מרחב תכנון מקומי לב הגליל

קואורדינאטה X 229544

קואורדינאטה Y 751300

1.5.2 תיאור מקום שכונת ואדי אלעין דרום מזרח סכנין**1.5.3 רשויות מקומיות בתכנית והתייחסות לתחום הרשות, נפה**

סחי'נין - חלק מתחום הרשות: סחי'נין

נפה עכו

1.5.4 כתובות שבהן חלה התכנית

שכונה דרומית מזרחית

1.5.5 גושים וחלקות בתכנית

מספר גוש	סוג גוש	חלק / כל הגוש	מספרי חלקות בשלמותן	מספרי חלקות בחלקן
21063	מוסדר	חלק	146	

הכל על-פי הגבולות המסומנים בתשריט בקו הכחול.

1.5.6 גושים ישנים

לא רלוונטי

1.5.7 מגרשים / תאי שטח מתכניות קודמות שלא נרשמו כחלקות

מספר מגרש/תא שטח	מספר תוכנית
316	ג/12452


1.5.8 מרחבי תכנון גובלים בתכנית

לא רלוונטי

תכנון זמין
מונה הדפסה 11תכנון זמין
מונה הדפסה 11תכנון זמין
מונה הדפסה 11

1.6 יחס בין התכנית לבין תכניות מאושרות קודמות

תאריך	מס' עמוד בילקוט פרסומים	מספר ילקוט פרסומים	הערה ליחס	סוג יחס	מספר תכנית מאושרת
27/12/2005	1030	5474	מרקם עירוני	כפיפות	תמא/ 35
30/07/2007	3711	5696	יישוב עירוני	כפיפות	תממ/ 9 /2
03/03/2005	1915	5375	תכנית זו מחליפה את קביעותיה של תכנית ג/ 12452 בתחומה של תכנית זו	החלפה	ג/ 12452
15/05/2008		5805	תכנית זו מחליפה את קביעותיה של תכנית גלג/ 34 /06 /12452 בתחומה של תכנית זו	החלפה	גלג/ 34 /06 /12452



1.7 מסמכי התכנית

נכלל בהוראות התכנית	תיאור המסמך	תאריך יצירה	עורך המסמך	תאריך עריכה	מספר עמודים/גליון	קנה מידה	תחולה	סוג המסמך
כן			יאסר גנאיים				מחייב	הוראות התכנית
לא	תשריט מצב מוצע		יאסר גנאיים		1	1:250	מחייב	תשריט מצב מוצע
לא		12:35 24/07/2020	יאסר גנאיים	24/07/2020	1	1:250	רקע	מצב מאושר



תכנון זמין
מונה הדפסה 11

כל מסמכי התכנית מהווים חלק בלתי נפרד ממנה, משלימים זה את זה ויקראו כמקשה אחת. במקרה של סתירה בין המסמכים המחייבים לבין המנחים יגברו המסמכים המחייבים. במקרה של סתירה בין המסמכים המחייבים לבין עצמם תגברנה ההוראות על התשריטים



תכנון זמין
מונה הדפסה 11

1.8 בעלי עניין/ בעלי זכויות בקרקע /עורך התכנית ובעלי מקצוע

1.8.1 מגיש התכנית

מקצוע/ תואר	סוג	שם	מספר רשיון	שם תאגיד	ישוב	רחוב	בית	טלפון	פקס	דוא"ל
	פרטי	עבד אלכרים אבו ריא			סח'נין	סח'נין (1)		052-6974201	04-6745244	mohmed.arc1@gmail.com

הערה למגיש התכנית:

(1) כתובת: ת.ד. 2302.

1.8.2 יזם

סוג	שם	מספר רשיון	שם תאגיד	ישוב	רחוב	בית	טלפון	פקס	דוא"ל
פרטי	עבד אלכרים אבו ריא			סח'נין	סח'נין (1)		052-6974201	04-6745244	mohmed.arc1@gmail.com

(1) כתובת: ת.ד. 2302.

1.8.3 בעלי עניין בקרקע

1.8.4 עורך התכנית ובעלי מקצוע

מקצוע/ תואר	סוג	שם	מספר רשיון	שם תאגיד	ישוב	רחוב	בית	טלפון	פקס	דוא"ל
הנדסאי בניין	עורך ראשי	יאסר גנאיים	40740	מהנדס אזרחי	סח'נין	סח'נין (1)		04-6740067	04-6740067	yaser.gn@gmail.com
מודד מוסמך	מודד	דוריד בדארנה	1056		סח'נין	סח'נין		050-6483922	04-6748174	bdarne1972@gmail.com

(1) כתובת: ת.ד. 13354.

1.9 הגדרות בתכנית

לא רלוונטי



תכנון זמין
מונה הדפסה 11

כל מונח אשר לא הוגדר בתכנית זו, תהיה נודעת לו המשמעות הנתונה לו בחוק התכנון והבניה התשכ"ה – 1965 (להלן "החוק") או בתקנות שהותקנו מכוחו, וזאת בהיעדר כוונה אחרת משתמעת.

2. מטרת התכנית ועיקרי הוראותיה

2.1 מטרת התכנית

שינוי בהוראות וזכויות הבניה דרום מזרח סכנין

2.2 עיקרי הוראות התכנית

הסדרת קוי בניין
הגדלת אחוזי בניה
הגדלת תכסית קרקע



תכנון זמין
מונה הדפסה 11



תכנון זמין
מונה הדפסה 11

3. טבלת יעודי קרקע ותאי שטח בתכנית


3.1 טבלת יעודי קרקע ותאי שטח בתכנית

יעוד	תאי שטח	
מגורים ג'	146	
סימון בתשריט להריסה	יעוד	תאי שטח כפופים
	מגורים ג'	146

3.2 טבלת שטחים


מצב מאושר		
יעוד	מ"ר	אחוזים
מגורים ב'	324	100
סה"כ	324	100

מצב מוצע		
יעוד	מ"ר מחושב	אחוזים מחושב
מגורים ג'	324.38	100
סה"כ	324.38	100



4. יעודי קרקע ושימושים

4.1	מגורים ג'
4.1.1	שימושים בתי מגורים משרד לבעל מקצוע חופשי
4.1.2	הוראות
א	קווי בנין קו בנין תחתי / תת קרקעי הינו עבור קומת המרתף בלבד



5. טבלת זכויות והוראות בניה - מצב מוצע

קו בנין (מטר)	מספר קומות			גובה מבנה- מעל הכניסה הקובעת (מטר)	מספר יח"ד	תכנית (% מתא שטח)	אחוזי בניה כוללים (%)	שטחי בניה (% מתא שטח)			גודל מגרש (מ"ר)	תאי שטח	יעוד		
								מעל הכניסה הקובעת		גודל מגרש כללי					
								מתחת לכניסה הקובעת	עיקרי		שרות				
(4)	אחורי	צידי- שמאלי	צידי- ימני	מתחת לכניסה הקובעת	מעל הכניסה הקובעת	(3) 18	3	62	(2) 235	45	35	(1) 155	324	146	מגורים ג'

האמור בטבלה זו גובר, במקרה של סתירה, על הוראות כלליות אחרות, בין בהוראות התכנית ובין בתשריט המצב המוצע.
גם בטבלה עצמה גוברת הוראה מפורטת על הוראה כללית

שטחי הבניה המפורטים בטבלה שלעיל כוללים את כל שטחי הבניה המירביים בתכנית זו
הערכים בטבלה מתייחסים לכל תא שטח בנפרד גם אם הוגדר טווח תאי שטח

הערות לטבלת זכויות והוראות בניה – מצב מוצע:

- (1) מתוכם עד 50 מ"ר לצורך משרדים.
- (2) הועדה המקומית רשאית לאשר העברת זכויות בניה ממעל לכניסה הקובעת אל מתחת אליה, ובלבד שסה"כ זכויות הבניה לא ישונו.
- (3) גובה מבנה נמדד מפני קרקע טבעית או החפורה, הנמוך מבין השניים, מהנקודה הנמוכה ביותר במבנה.
- (4) קווי בניין לפי תשריט. לא תותר בנייה למבני עזר מחוץ לקווי בניין.



קדמי תכנון זמין
מונה הדפסה 11



תכנון זמין
מונה הדפסה 11

6. הוראות נוספות

6.1

חניה

החניה תהיה בתחום המגרש בהתאם לדרישות תקן החניה התקפות במועד הוצאת ההיתר. תנאי למתן היתר בניה הבטחת מקומות חניה כנדרש בתקנות

6.2

חשמל

א. תנאי למתן היתר בניה יהיה - תיאום עם חברת החשמל בדבר תכנון והקמת חדר שנאים ו/או חדר מיתוג, פרטי קווי חשמל עיליים ותת קרקעיים, והנחיות לגבי מרחקי בניה ומגבלות שימוש מקווי חשמל עיליים ותת קרקעיים קיימים ומתוכננים.

ב. תחנות השנאה:

1- מיקום תחנת ההשנאה יעשה בתיאום עם חברת החשמל.

2- בתכנון לאזור מגורים חדש ימוקמו תחנות ההשנאה, ככל האפשר, בשטחים ציבוריים או המיועדים למתקנים הנדסיים

3- על אף האמור בסעיף ב-1 ניתן יהיה בשל אילוצים טכניים או תכנוניים למקם את תחנות ההשנאה במרווחים שבין קווי בניין לגבול מגרש, או על עמודי חשמל או משולב במבני המגורים.

איסור בניה בקרבת מתקני חשמל

לא יינתן היתר בניה לשימושים כגון מגורים, מסחר, תעשייה ומלאכה, תיירות ומבני ציבור בקרבת מתקני חשמל קיימים או מאושרים, אלא במרחקים המפורטים מטה

מהתיל הקיצוני/מהכבל/מהמתקן מציר הקו

א. קו חשמל מתח נמוך - תיל חשוף	3.00 מ'	--
ב. קו חשמל מתח נמוך - תיל מבודד	2.00 מ'	--
ג. קו חשמל מתח גבוה עד 33 ק"ו: תיל חשוף או מצופה	5.00 מ'	--
ד. קו חשמל מתח גבוה עד 33 ק"ו: כבל אווירי מבודד (כא"מ)	2.00 מ'	--
ה. קו חשמל מתח עליון 110 - 160 ק"ו	--	20.00 מ'
ו. קו חשמל מתח על-עליון 400 ק"ו	--	35.00 מ'
ז. כבלי חשמל מתח נמוך	0.50 מ'	--
ח. כבלי חשמל מתח גבוה	3.00 מ'	--
ט. כבלי חשמל מתח עליון	בתיאום עם חברת החשמל	--
י. ארון רשת	1.00 מ'	--
יא. שנאי על עמוד	3.00 מ'	--

על אף האמור לעיל תתאפשר הקמתם של מבנים ו/או מתקני חשמל במרחקים הקטנים מהנקוב לעיל ובלבד שבוצע תיאום עם חברת החשמל לגבי מרחקי בטיחות מפני התחשמלות ובכפוף לכל דין.


להקמת מבני תשתית יעשה תיאום פרטני בין בעל התשתית לבין חברת החשמל.

לפני תחילת ביצוע עבודות חפירה או בניה יבדוק המבצע את קיומם האפשרי של כבלי חשמל.

אין לחפור או לבצע עבודות בניה כלשמי מעל ובקרבת של פחות מ- 3.00 מטרים מכבלי

6.2	חשמל
	<p>חשמל אלא לאחר קבלת אישור מחברת החשמל.</p> <p>לא יינתן היתר לחפירה, חציבה או כריה במרחק הקטן מ- 10.00 מ' מהמסד של עמוד חשמל במתח עליון/על עליון או 3.00 מ' מהמסד של עמוד חשמל במתח גבוה/נמוך ולא תבוצע פעולה כזו, אלא לאחר שניתנה לחברה הזדמנות לחוות דעה על ההיתר המבוקש או הפעולה אותה עומדים לבצע לפי העניין.</p> <p>על אף האמור לעיל, בתחום תכנית מתאר הקובעת רצועה למעבר קווי חשמל ראשיים-קווי מתח על ועל עליון יחולו הוראות תכנית מתאר עבורם.</p> <p>על אף האמור בכל תכנית, כל בניה או שימוש מבוקשים בקרבת מתקני חשמל יותרו בכפוף למגבלות הקבועות בסעיף זה.</p>
6.3	חיזוק מבנים, תמא/ 38
	<p>היתר בניה לתוספת הבניה מותנה בבדיקה בדבר הצורך בחיזוק המבנה הקיים יחד עם התוספת, לפי הוראות ת"י 413</p>
6.4	פסולת בניין
	<p>היתר בניה יינתן לאחר התחייבות יזם לפינוי פסולת בניה ועודפי עפר לאתר מוסדר ומאושר בלבד.</p> <p>תנאי למתן תעודת גמר יהיה אישור מנהלת אתר מורשה על פינוי פסולת בנייה ועודפי עפר לשטחה.</p> <p>הרשות המקומית תהיה רשאית לקבוע ולהגדיר שטחים לאחסנת ביניים וגריסה, של עודפי חפירה ופסולת בנין, בהתאם לשלבי האכלוס ופיתוח השטחים, בכפוף לאשור הועדה המקומית לתכנון ואיגוד ערים להגנתה סביבה.</p>
6.5	שרותי כבאות
	<p>קבלת התחייבות ממבקשי ההיתר לביצוע דרישות שרות הכבאות ולשביעות רצונם, תהווה תנאי הוצאת היתר בניה.</p>
6.6	תנאים למתן היתרי בניה
	<p>לא יינתן היתר בנייה שלא יכלול הכשרת קומת החניה ולא יינתן טופס אכלוס ללא ביצוע ההכשרה בפועל.</p>
6.7	תשתיות
	<p>מים:</p> <p>אספקת מים תהיה מרשת המים המקומית. החיבור לרשת יהיה בתאום ובאישור משרד הבריאות ובאישור מהנדס הועדה המקומית.</p> <p>ניקוז:</p> <p>תנאי לקבלת היתר בניה, הבטחת ניקוז כל השטח בתחום התוכנית, באישור מהנדס הועדה המקומית ובאישור רשות הניקוז האזורית.</p> <p>ביוב:</p> <p>תנאי לקבלת היתר בניה, חיבור למערכת הביוב של הישוב, באישור מהנדס הועדה המקומית ובהתאם לתוכנית ביוב מאושרת ע"י משרד הבריאות והגורמים המוסמכים לכך.</p> <p>אשפה:</p> <p>סידורי סילוק האשפה יהיו לפי הוראות הרשות המקומית, לא יינתן היתר בניה בשטח תכנית אלא לאחר שיובטח מקום לפחי אשפה בשטח המגרש ויסומן בהיתר הבניה. לא יינתן היתר בניה אלא לאחר התחייבות היזם לפינוי פסולת הבניה ופינוי עודפי עפר לאתר מוסדר.</p>

מקלטים	6.8
לא יוצא היתר בניה למבנה בשטח התוכנית אלא אם כן כלול בו מקלט או ממ"ד בהתאם לתקנות התגוננות האזרחית. תנאי למתן היתר בניה יהיה אישור פקיד העורף לפתרונות המיגון במגרש.	
היטל השבחה	6.9
היטל השבחה יוטל ויגבה עפ"י הוראות התוספת השלישית לחוק התכנון והבניה.	
הריסות ופינויים	6.10
מבנה /גדר המסומן בסימון הריסה הינו מבנה /גדר המיועדים להריסה . המבנה /הגדר יהרסו כתנאי להוצאת היתר בניה או חפירה ראשון בתחום התכנית . תנאי למימוש הזכויות בתא שטח אשר בו מצוין מבנה/גדר להריסה יהיה הריסת המבנה/גדר . היתר בניה יינתן רק לאחר ביצוע ההריסה בפועל של הבניינים/גדרות המסומנים בתשריט להריסה	



ביצוע התכנית	.7
שלבי ביצוע	7.1
מימוש התכנית	7.2
זמן משוער לביצוע תכנית זו הינו מיידי עם אחשורה	

