

הוראות התכנית

תכנית מס' 207-0798009

איחוד וחלוקה והסדרת קו בניין בגוש 15076 חלקה 31



צפון

מחוז

מרחב תכנון מקומי טבריה

תכנית מפורטת

סוג תכנית

אישורים



ניתן לצפות במסמכי התכנית ובהחלטות בעניינה באתר תכנון זמין:

<http://mavat.moin.gov.il/MavatPS/Forms/SV3.aspx?ABC>

דברי הסבר לתכנית

התכנית מוגשת ע"י חברת א.י.אדיר אסף בע"מ, שטח התכנית כ-1.353 דונם.
בתחום התכנית חלקה 31 בגוש 15076.
להלן המצב הסטטוטורי התקף:
חלקה 31 מיועדת ל"מגורים ג" עפ"י תכנית ג/6847 המאושרת מיום 21.11.91.

תכנית ג/6847 קבעה כי זכויות בניה הינן 179% (עיקרלי) ביעוד מגורים ג', ו-25 יח"ד בהתאם לחישוב מגרש שגודלו מעל 900 מ"ר.

התכנית המוצעת כוללת-

1. חלוקה של המגרש לשני מגרשים
2. קביעת קווי בניין
3. חלוקת זכויות בנייה בין שני המגרשים
4. קביעת הוראות מיוחדות לזיקת הנאה עבור מעבר כלי רכב



תכנון זמין
מונה הדפסה 24



תכנון זמין
מונה הדפסה 24



תכנון זמין
מונה הדפסה 24

דף ההסבר מהווה רקע לתכנית ואינו חלק ממסמכיה הסטטוטוריים.

1. זיהוי וסיווג התכנית

איחוד וחלוקה והסדרת קו בניין בגוש 15076 חלקה 31

1.1 שם התכנית ומספר התכנית

מספר התכנית 207-0798009

1.2 שטח התכנית 1,353 דונם

1.4 סיווג התכנית סוג התכנית תכנית מפורטת

האם מכילה הוראות של תכנית מפורטת כן

ועדת התכנון המוסמכת להפקיד את התכנית מקומית

לפי סעיף בחוק 62א (א) (1), 62א (א) (4), 62א (א) (6)

היתרים או הרשאות תכנית שמכוחה ניתן להוציא היתרים או הרשאות בחלק מתחום התכנית

סוג איחוד וחלוקה איחוד ו/או חלוקה בהסכמת כל הבעלים בכל תחום התכנית/בחלק מתחום התכנית

האם כוללת הוראות לענין תכנון תלת מימדי לא



1.5 מקום התכנית

1.5.1 נתונים כלליים

טבריה	מרחב תכנון מקומי
249881	קואורדינאטה X
744687	קואורדינאטה Y

1.5.2 תיאור מקום

גוש 15076 חלקה 31 בטבריה

1.5.3 רשויות מקומיות בתכנית והתייחסות לתחום הרשות, נפה

טבריה - חלק מתחום הרשות: טבריה

נפה כנרת

1.5.4 כתובות שבהן חלה התכנית

ישוב	רחוב	מספר בית	כניסה
טבריה	ביאליק	58	

שכונה קרית שמואל

1.5.5 גושים וחלקות בתכנית

מספר גוש	סוג גוש	חלק / כל הגוש	מספרי חלקות בשלמותן	מספרי חלקות בחלקן
15076	מוסדר	חלק	31	

הכל על-פי הגבולות המסומנים בתשריט בקו הכחול.

1.5.6 גושים ישנים

לא רלוונטי

1.5.7 מגרשים / תאי שטח מתכניות קודמות שלא נרשמו כחלקות

לא רלוונטי

1.5.8 מרחבי תכנון גובלים בתכנית

לא רלוונטי



תכנון זמין
מונה הדפסה 24



תכנון זמין
מונה הדפסה 24



תכנון זמין
מונה הדפסה 24

1.6 יחס בין התכנית לבין תכניות מאושרות קודמות

תאריך	מס' עמוד בילקוט פרסומים	מספר ילקוט פרסומים	הערה ליחס	סוג יחס	מספר תכנית מאושרת
17/01/2002	1180	5047	תכנית זו אינה פוגעת בהוראות תכנית ג/ 11764. הוראות תכנית ג/ 11764 תחולנה על תכנית זו.	כפיפות	ג/ 11764
10/08/2014	7320	6854	תכנית זו אינה פוגעת בהוראות תכנית ג/ 18071. הוראות תכנית ג/ 18071 תחולנה על תכנית זו.	כפיפות	ג/ 18071
21/11/1991	852	3945	תכנית זו מחליפה את תכנית ג/ 6847	החלפה	ג/ 6847
04/12/2001	673	5037	תכנית זו אינה פוגעת בהוראות תכנית טה/ מק/ 14/287. הוראות תכנית טה/ מק/ 14/287 תחולנה על תכנית זו.	כפיפות	טה/ מק/ 14/287



1.7 מסמכי התכנית

נכלל בהוראות התכנית	תיאור המסמך	תאריך יצירה	עורך המסמך	תאריך עריכה	מספר עמודים / גליון	קנה מידה	תחולה	סוג המסמך
כן			יצחק שפירא				מחייב	הוראות התכנית
לא	תשריט מצב מוצע		יצחק שפירא		1	1: 250	מחייב	תשריט מצב מוצע
לא		09: 09 30/11/2020	יצחק שפירא	29/11/2020	1	1: 100	מנחה	בינוי
לא		13: 27 22/11/2020	חיים שבח	28/10/2019	1	1: 250	מחייב	חלוקה ורישום
לא		09: 58 27/10/2019	יצחק שפירא	27/10/2019	1	1: 250	רקע	מצב מאושר

כל מסמכי התכנית מהווים חלק בלתי נפרד ממנה, משלימים זה את זה ויקראו כמקשה אחת. במקרה של סתירה בין המסמכים המחייבים לבין המנחים יגברו המסמכים המחייבים. במקרה של סתירה בין המסמכים המחייבים לבין עצמם תגברנה ההוראות על התשריטים

1.8 בעלי עניין/ בעלי זכויות בקרקע / עורך התכנית ובעלי מקצוע

1.8.1 מגיש התכנית

מקצוע/ תואר	סוג	שם	מספר רשיון	שם תאגיד	ישוב	רחוב	בית	טלפון	פקס	דוא"ל
	פרטי	אסף ביטון		א.י.אדיר אסף בע"מ	ניר יפה	ניר יפה (1)				Turkizba@gmail.com
	פרטי	דוד דהאן			טבריה	ביאליק				m1253@walla.com
	פרטי	מאיר דהאן			טבריה	בר גיורא	14			m1253@walla.com

הערה למגיש התכנית:

(1) הערה: מייל נוסף - רות - ravit.b100@gmail.com

1.8.2 יזם


סוג	שם	מספר רשיון	שם תאגיד	ישוב	רחוב	בית	טלפון	פקס	דוא"ל
פרטי	אסף ביטון		א.י.אדיר אסף בע"מ	ניר יפה	ניר יפה				Turkizba@gmail.com
פרטי	דוד דהאן			טבריה	ביאליק				m1253@walla.com
פרטי	מאיר דהאן			טבריה	בר גיורא	14			m1253@walla.com

1.8.3 בעלי עניין בקרקע

1.8.4 עורך התכנית ובעלי מקצוע



מקצוע/ תואר	סוג	שם	מספר רשיון	שם תאגיד	ישוב	רחוב	בית	טלפון	פקס	דוא"ל
אדריכל	עורך ראשי	יצחק שפירא	115343	ליעד אדריכלים בע"מ	הזורעים	הזורעים		04-6733403	077-5558464	Liad.arc1@g mail.com
	מודד	חיים שבת	584		עפולה	שד ארלוזורוב	16	04-6594970		rot- shev@zahav. net.il



תכנון זמין
מונה הדפסה 24



תכנון זמין
מונה הדפסה 24

1.9 הגדרות בתכנית

לא רלוונטי



תכנון זמין
מונה הדפסה 24

כל מונח אשר לא הוגדר בתכנית זו, תהיה נודעת לו המשמעות הנתונה לו בחוק התכנון והבניה התשכ"ה – 1965 (להלן "החוק") או בתקנות שהותקנו מכוחו, וזאת בהיעדר כוונה אחרת משתמעת.

2. מטרת התכנית ועיקרי הוראותיה

2.1 מטרת התכנית

איחוד וחלוקה
הסדרת קווי בניין

2.2 עיקרי הוראות התכנית

1. חלוקה של המגרש לשני מגרשים
2. קביעת קווי בניין
3. חלוקת זכויות בנייה בין שני המגרשים
4. קביעת הוראות מיוחדות לזיקת הנאה עבור מעבר כלי רכב ולרכב כיבוי אש
5. מתן לגיטמציה לפרגולה בקו בניין צידי 0 במגרש 101A



תכנון זמין
מונה הדפסה 24



תכנון זמין
מונה הדפסה 24

3. טבלת יעודי קרקע ותאי שטח בתכנית


3.1 טבלת יעודי קרקע ותאי שטח בתכנית

תאי שטח		יעוד
101A, 101B		מגורים ג'
תאי שטח כפופים	יעוד	סימון בתשריט
101A, 101B	מגורים ג'	זיקת הנאה למעבר ברכב
101A	מגורים ג'	מבנה להריסה
101A, 101B	מגורים ג'	קו בנין עילי

3.2 טבלת שטחים


מצב מאושר		
אחוזים	מ"ר	יעוד
100	1,353	מגורים ג'
100	1,353	סה"כ

מצב מוצע		
אחוזים מחושב	מ"ר מחושב	יעוד
100	1,385.51	מגורים ג'
100	1,385.51	סה"כ



4. יעודי קרקע ושימושים

4.1	מגורים ג'
4.1.1	שימושים מגורים, משרדים
4.1.2	הוראות
א	<p>אדריכלות</p> <p>1. זכויות הבנייה יהיה כפי המופרט בטבלת הזכויות</p> <p>2. הסדרת קווי בניין</p> <p>3. תא שטח 101B - תותר בניית מרפסות בהתאם לקו בניין עילי</p> <p>4. תא שטח 101A - בהתאם לסעיף 1 בהחלטת ועדת ערר על המגרש 101A</p> <p>5. מרחק בין מרפסות (השייכות לתא שטח 101B) למבנה השייך לתא שטח 101A - לא יפחת מ-6 מ'</p>
ב	<p>אדריכלות</p> <p>סימון מהתשריט : זיקת הנאה למעבר ברכב</p> <p>תותר מעבר כלי רכב עבור גישה למבנים ולרכב כיבוי אש</p>



5. טבלת זכויות והוראות בניה - מצב מוצע

קו בנין (מטר)	מספר קומות					גובה מבנה- מעל הכניסה הקובעת (מטר)	מספר יה"ד	תכנית (% מתא שטח)	שטחי בניה (מ"ר)				גודל מגרש (מ"ר)	תאי שטח	שימוש	יעוד		
	קדמי	אחורי	צידי- שמאלי	צידי- ימני	מתחת לכניסה הקובעת				מעל הכניסה הקובעת	מתחת לכניסה הקובעת		מעל הכניסה הקובעת					גודל מגרש מזערי	
										שרות	עיקרי	שרות						עיקרי
5	(4)	4	(3) 4	1	5	(2) 5.95	10	30	(1) 1380		185.3	721	600	101A	מגורים ג'	מגורים ג'		
(6) 4	4.5	4	3.7	1	8	(5) 27.56	15	45	(1) 1326		400	1700	600	101B	מגורים ג'	מגורים ג'		

האמור בטבלה זו גובר, במקרה של סתירה, על הוראות כלליות אחרות, בין בהוראות התכנית ובין בתשריט המצב המוצע.
גם בטבלה עצמה גוברת הוראה מפורטת על הוראה כללית

שטחי הבניה המפורטים בטבלה שלעיל כוללים את כל שטחי הבניה המירביים בתכנית זו
הערכים בטבלה מתייחסים לכל תא שטח בנפרד גם אם הוגדר טווח תאי שטח

הערות לטבלת זכויות והוראות בניה – מצב מוצע:

- (1) תותר בנייה בהתאם לתכנית ג/11764 עבור חניה תת קרקעית ומתקנים הנדסיים לצרכי חשמל, אוורור ומיזוג, מעליות, מחסנים ומתקני בזק.
- (2) לא כולל גובה מתקנים טכניים.
- (3) קו בניין עילי - 0 עבור פרגולה בקומת קרקע, כפי המופיע בתשריט.
- (4) כפי המופיע בתשריט.
- (5) כולל גובה מתקנים טכניים.
- (6) קו בניין עילי למרפסות כפי שמופיע בתשריט.

6. הוראות נוספות



תכנון זמין
מונה הדפסה 24



תכנון זמין
מונה הדפסה 24



תכנון זמין
מונה הדפסה 24

<p>6.1 דרכים וחניות</p> <p>מקומות החנייה יהיו בתחום המגרש בהתאם להוראות תקנות התכנון והבנייה (התקנת מקומות חנייה תשמ"ג 1983) או על פי התקן התקף בעת מתן היתרי בנייה, תנאי למתן היתר בנייה הבטחת מקומות חניה כנדרש בתקנות. ולפי מסמך מדיניות החנייה העירונית</p>	<p>6.1</p>
<p>6.2 איכות הסביבה</p> <p>כתנאי למתן היתר בניה יקבעו תנאים מפורטים למניעת מפגעים סביבתיים, ע"י היחידה הסביבתית.</p> <p>א. יש לפנות פסולת בנין לאתר מאושר על ידי המשרד לאיכות הסביבה בהתאם לתקנה 16 (ג) לתקנות התכנון והבנייה (בקשה להיתר, תנאי ואגרות) התש"ל 1970.</p> <p>ב. תכניות מיקום מכולות לאצירת אשפה ופסולת, לרבות פסולת למיחזור, תוגשנה ליחידה הסביבתית (יש לציין את שמה) ולאגף התברואה והמלצותיהם יהיו חלק בלתי נפרד מתנאי ההיתר.</p> <p>ג. תעשה הפרדה מוחלטת בין מערכות הביוב למערכות הניקוז.</p>	<p>6.2</p>
<p>6.3 חלוקה ו/ או רישום</p> <p>א. תנאי להוצאת היתר בניה יהיה אישור תשריט איחוד ו/או חלוקה על ידי הועדה המקומית בהתאם להוראות פרק ד' לחוק התו"ב 1965. רישום החלוקה ייעשה על פי הוראות החוק.</p>	<p>6.3</p>
<p>6.4 חשמל</p> <p>א. תנאי למתן היתר בניה יהיה - תיאום עם חברת החשמל בדבר תכנון והקמת חדר שנאים ו/או חדר מיתוג, פרטי קווי חשמל עיליים ותת קרקעיים, והנחיות לגבי מרחקי בניה ומגבלות שימוש מקווי חשמל עיליים ותת קרקעיים קיימים ומתוכננים.</p> <p>ב. תחנת השנאה:</p> <p>1. מיקום תחנות ההשנאה ייעשה בתאום עם חברת החשמל.</p> <p>2. בתכנון לאזור מגורים חדש ימוקמו תחנות ההשנאה, ככל האפשר, בשטחים ציבוריים או המיועדים למתקנים הנדסיים.</p> <p>3. על אף האמור בסעי' ב' 1 ניתן יהיה בשל אילוצים טכניים או תכנוניים למקם את תחנות ההשנאה במרווחים שבין קווי בניין לגבול מגרש, או על עמודי חשמל או משולב במבני המגורים.</p> <p>ג. איסור בניה בקרבת מתקני חשמל</p> <p>לא יינתן היתר בניה לשימושים כגון מגורים, מסחר, תעשייה ומלאכה, תירות ומבני ציבור, בקרבת מתקני חשמל קיימים או מאושרים, אלא במרחקים המפורטים להלן:</p> <p>א. קו חשמל מתח נמוך - תיל חשוף - 3 מ' מתיל קיצוני/מהכבל/מהמתקן.</p> <p>ב. קו חשמל מתח נמוך - תיל מבודד - 2 מ' מתיל קיצוני/מהכבל/מהמתקן.</p> <p>ג. קו חשמל מתח גבוה עד 33 ק"ו - תיל חשוף או מצופה - 5 מ' מתיל קיצוני/מהכבל/מהמתקן.</p> <p>ד. קו חשמל מתח גבוה עד 33 ק"ו - כבל אווירי מבודד (כא"מ) - 2 מ' מתיל קיצוני/מהכבל/מהמתקן.</p> <p>ה. קו חשמל מתח עליון 110-160 ק"ו - 20.00 מ' מציר הקו.</p> <p>ו. קו חשמל מתח על-עליון 400 ק"ו - 35.00 מ' מציר הקו.</p>	<p>6.4</p>



6.4	חשמל
	<p>ז. כבלי חשמל מתח נמוך - 0.5 מ' מתיל קיצוני/מהכבל/מהמתקן.</p> <p>ח. כבלי חשמל מתח גבוה - 3 מ' מתיל קיצוני/מהכבל/מהמתקן.</p> <p>ט. כבלי חשמל מתח עליון - בתאום עם חברת חשמל.</p> <p>י. ארון רשת - 1 מ' מתיל קיצוני/מהכבל/מהמתקן.</p> <p>יא. שנאי על עמוד - 3 מ' מתיל קיצוני/מהכבל/מהמתקן.</p> <p>על אף האמור לעיל תתאפשר הקמתם של מבנים ואו מתקני חשמל במרחקים הקטנים מהנקוב לעיל ובלבד שבוצע תאום עם חברת החשמל לגבי מרחקי בטיחות מפני התחשמלות ובכפוף לכל דין.</p> <p>להקמת מבני תשתית ייעשה תאום פרטני בין בעל התשתית לבין חברת חשמל.</p> <p>בתכנית מתאר המתירה הקמתם של מבנים המכילים חומרים מסוכנים המועדים לדליקה או פיצוץ לא יינתן היתר בנייה אלא במרחקי בטיחות שייקבעו בתאום עם חברת החשמל.</p> <p>לפני תחילת ביצוע עבודות חפירה או בניה יבדוק המבצע את קיומם האפשרי של כבלי חשמל. אין לחפור או לבצע עבודות חפירה או בניה כלשהי מעל ובקירבה של פחות מ-3 מטרים מכבלי חשמל אלא לאחר קבלת אישור מחברת החשמל.</p> <p>לא יינתן היתר לחפירה, חציבה או כריה במרחק הקטן מ-10 מ' מהמסד של עמוד חשמל במתח עליון/על עליון או 3 מ' מהמסד של עמוד חשמל במתח גבוה/נמוך ולא תבוצע פעולה כזו, אלא לאחר שניתנה לחברה הזדמנות לחוות דעה על ההיתר המבוקש או הפעולה אותה עומדים לבצע לפי העניין. על אף האמור לעיל, בתחום תכנית מתאר הקובעת רצועה למעבר קווי חשמל ראשיים - קווי מתח על ועל עליון יחולו הוראות תכנית מתאר עבורם. על אף האמור בכל תכנית, כל בניה או שימוש מבוקשים בקרבת מתקני חשמל יותרו בכפוף למגבלות הקבועות בסעיף זה.</p> <p>(לפי דרישות חוק החשמל וחוק הקרינה (תנאי היתרי קרינה) הבלתי מייננת 2006)</p>
6.5	<p>ביוב, ניקוז, מים, תברואה</p> <p>א. תנאי לקבלת היתר בניה, יהיה הבטחת ניקוז כל השטח בתחום התכנית, ובאישור מהנדס הועדה המקומית ולפי תכנית ניקוז כוללת המאושרת ע"י רשות הניקוז האזורית.</p> <p>ב. אספקת מים תהיה מרשת תאגיד המים המקומית. החיבור לרשת יהיה בתאום ובאישור משרד הבריאות ובאישור מהנדס הועדה המקומית.</p> <p>ג. תנאי לקבלת היתר בניה, חיבור למערכת הביוב של הישוב, באישור מהנדס הועדה המקומית ובהתאם לתכנית ביוב מאושרת ע"י משרד הבריאות והגורמים המוסמכים לכך.</p>
6.6	<p>ניהול מי נגר</p> <p>א. מי נגר עילי מתחום התכנית יועברו, מתחומי המגרשים והמבנים אל שטחים ציבוריים פתוחים או למתקני החדרה סמוכים לצרכי השהייה, החדרה והעשרת מי תהום. השטחים הקולטים את מי הנגר העילי בתחום שטחים ציבוריים פתוחים יהיו נמוכים מסביבתם. כל זאת ללא פגיעה בתפקוד ובשימושים של שטחים אלה כשטחים ציבוריים פתוחים.</p> <p>ב. יש לתת עדיפות להזרמת מי נגר בכבישים ומשטחי בטון ואספלט, לאזורים מחלחלים ו/או לתוואי ניקוז ולשטחים פתוחים גובלים.</p> <p>ג. תכנית הניקוז העילי, תבחן את שיפועי הקרקע. רק במקומות שלא ניתן להפנות את מי הנגר העילי לערוצי נחלים, תותקן מערכת ניקוז לקליטת עודפי מי נגר עלי.</p> <p>בתכנון דרכים וחניות ישולבו רצועות שטחים מגוננים סופגי מים וחדירים ויעשה שימוש בחומרים נקבוביים וחדירים.</p>

<p>6.7 חיזוק מבנים, תמא/ 38</p>	<p>6.7</p>
<p>היתר בניה לתוספות הבניה מותנה בבדיקה בדבר הצורך בחיזוק המבנה הקיים לפי הוראות תקן ישראלי 413.</p>	
<p>6.8 שמירה על עצים בוגרים</p> <p>על תאי שטח בהם מסומנים עצים בוגרים בנספח העצים בסימונים של עץ לעקירה או עץ להעתקה או עץ לשימור יחולו ההוראות כפי שיקבע ברישיון ע"פ פקודת היערות, וכן ההוראות הבאות (כולן או חלקן):</p> <p>א. לא תותר כריתה או פגיעה בעץ המסומן לשימור.</p> <p>ב. תנאי למתן היתר בניה בתא שטח כאמור אישור הוועדה המקומית לתכנית פיתוח השטח בקנה מידה כפי שיקבע מהנדס הוועדה המקומית, לרבות סימון רדיוס צמרת העץ, ככל שיידרש.</p> <p>ג. תנאי למתן היתר בניה בתא שטח שבו מסומן עץ לעקירה קבלת רישיון לפי פקודת היערות.</p> <p>ד. תנאי למתן היתר בניה בתא שטח שבו מסומן עץ להעתקה קבלת רישיון לפי פקודת היערות ונטיעת עץ חלופי.</p> <p>ה. קו בניין מעץ לשימור יהיה 4 מ' לפחות מרדיוס צמרת העץ, או לפי הנחיית פקיד היערות.</p> <p>ו. יותר שינוי מהמסומן בנספח בכפוף לאישור פקיד היערות.</p>	<p>6.8</p>
<p>6.9 פיקוד העורף</p> <p>תנאי למתן היתר בניה יהיה אישור פיקוד העורף לפתרונות המיגון בתחום המגרש.</p>	<p>6.9</p>
<p>6.10 שרותי כבאות</p> <p>תנאי להיתר בניה, יהיה תאום הבקשה עם רשות הכבאות.</p>	<p>6.10</p>
<p>6.11 תשתיות</p> <p>א. בתנאים למתן היתר בניה יקבעו דרכי ביצוע של כל עבודות התשתית לרבות קו ביוב ו/או קו ניקוז, ו/או תא ביוב, ו/או דרך, ו/או עמוד תאורה, ו/או קווי תאורה, ו/או מרכזיית תאורה וכל העבודות הכרוכות בביצוע הנ"ל וכדומה (להלן: עבודות התשתית) המצויים בתוך תחומי המקרקעין ובסמוך למקרקעין כפי שיקבע על ידי מהנדס הרשות המקומית.</p> <p>ב. כל קווי התשתית שבתחום תוכנית למעט חשמל, תקשורת (למעט מתקנים סלולריים), צינורות ביוב ומים ראשיים וכיו"ב תהיינה תת-קרקעיות.</p> <p>ג. בשטח בנוי, קווי חשמל מתח גבוה ומתח נמוך חדשים יהיו תת קרקעיים. במקרים בהם שוכנע מהנדס העיר מטעמים מיוחדים שירשמו, כי מסיבות הנדסיות לא ניתן יהיה להטמין את קו החשמל בתת-הקרקע, יהיה רשאי לאשר התקנתו כקו עילי.</p> <p>ד. תנאי למתן היתר הבניה, העתקת התשתיות וכל המתקנים והאביזרים הקיימים הכרוכים בהם, למקום מתאים שייאושר עפ"י דין, אשר ייקבע על דעת הרשות המקומית בתיאום עם בעל התשתית.</p> <p>ה. אישור אגף המים בעירייה בדבר חיבור הבניין לרשת המים.</p>	<p>6.11</p>
<p>6.12 חומרי חפירה ומילוי</p> <p>היתר בניה יינתן לאחר התחייבות יזם לפינוי פסולת בניה ועודפי עפר לאתר מוסדר ומאושר בלבד.</p> <p>תנאי למתן טופס 4 יהיה אישור מנהלת אתר מורשה על פינוי פסולת בניה ועודפי עפר לשטחה.</p>	<p>6.12</p>



6.12	חומרי חפירה ומילוי
	<p>הרשות המקומית תהיה רשאית לקבוע ולהגדיר שטחים לאחסנת ביניים וגריסה, של עודפי חפירה ופסולת בנין, בהתאם לשלבי האכלוס ופיתוח השטחים, בכפוף לאישור הועדה המקומית לתכנון ואיגוד ערים להגנת הסביבה.</p> <p>גבולות הישוב הפונים לשטחים פתוחים רגישים מחוץ לגבולה תכנית, יגודרו בזמן העבודות עד לגמר העבודות במתחם הגובל בשטחים פתוחים, למניעת שפיכת עודפי חפירה ופסולת בנין.</p>
6.13	היטל השבחה
	א. הוועדה המקומית תטיל ותגבה היטל השבחה בהתאם להוראות התוספת השלישית לחוק.
6.14	הריסות ופינויים
	תנאי להוצאת היתר בתא שטח 101A יהיה התחייבות להריסה כפי המופיע בתשריט



7. ביצוע התכנית

7.1 שלבי ביצוע

מספר שלב	תאור שלב	התנייה
1	ל"ר	



7.2 מימוש התכנית

עד 10 שנים מיום אישורה

