


**הוראות התכנית**

תכנית מס' 212-0854521

שינוי בהוראות וזכויות בניה קישון 46

מחוז צפון  
מרחב תכנון מקומי נוף הגליל  
סוג תכנית תכנית מתאר מקומית

אישורים



ניתן לצפות במסמכי התכנית ובהחלטות בעניינה באתר תכנון זמין:

<http://mavat.moin.gov.il/MavatPS/Forms/SV3.aspx?ABC>

**דברי הסבר לתכנית**

תכנית נקודתית בנוף הגליל, מטרת התכנית הריסת מבנה קיים כיח"ד אחת ובנית מבנה המורכב משתי יח"ד צמודות (דו משפחתי), קו הבניין תואם את צורת המבנה המוצע, התכנית תכלול שינוי בהוראות וזכויות בניה ע"י הוספת זכויות בניה מ- 70% ל- 110% , שינוי בקו בניין אחורי מ- 5מ' ל- 3מ' , הגדלת מספר קומות מ- 2 קומות ל- 3 קומות ( קומה אחת מתחת למפלס הכביש ו 2 ק' מעל למפלס הכביש), הגדלת גובה מבנה, הגדלת תכסית קרקע מ- 50% ל - 55% והגדלת מספר יח"ד דיור מיח"ד אחת ל- 2 יח"ד במגרש , הכול ללא שינוי באופי הכללי של השכונה.



תכנון זמין  
מונה הדפסה 9



תכנון זמין  
מונה הדפסה 9



תכנון זמין  
מונה הדפסה 9

**דף ההסבר מהווה רקע לתכנית ואינו חלק ממסמכיה הסטטוטוריים.**

## 1. זיהוי וסיווג התכנית

1.1 שם התכנית שם התכנית שינוי בהוראות וזכויות בניה קישון 46

ומספר התכנית

212-0854521

מספר התכנית

0.488 דונם

1.2 שטח התכנית

תכנית מתאר מקומית

סוג התכנית

1.4 סיווג התכנית

האם מכילה הוראות של תכנית מפורטת כן

ועדת התכנון המוסמכת להפקיד את התכנית מחוזית

לפי סעיף בחוק לי"ר

היתרים או הרשאות תכנית שמכוחה ניתן להוציא היתרים או הרשאות

סוג איחוד וחלוקה ללא איחוד וחלוקה

האם כוללת הוראות לענין תכנון תלת מימדי לא



**1.5 מקום התכנית****1.5.1 נתונים כלליים**

מרחב תכנון מקומי

נוף הגליל

קואורדינאטה X

231475

קואורדינאטה Y

734775

קישון 46

**1.5.2 תיאור מקום****1.5.3 רשויות מקומיות בתכנית והתייחסות לתחום הרשות, נפה**

נוף הגליל - חלק מתחום הרשות: נוף הגליל

נפה יזרעאל

**1.5.4 כתובות שבהן חלה התכנית**

שכונה

קישון

**1.5.5 גושים וחלקות בתכנית**

מספר גוש	סוג גוש	חלק / כל הגוש	מספרי חלקות בשלמותן	מספרי חלקות בחלקן
17732	מוסדר	חלק	228	

הכל על-פי הגבולות המסומנים בתשריט בקו הכחול.

**1.5.6 גושים ישנים**

לא רלוונטי

**1.5.7 מגרשים / תאי שטח מתכניות קודמות שלא נרשמו כחלקות**

לא רלוונטי

**1.5.8 מרחבי תכנון גובלים בתכנית**

לא רלוונטי

תכנון זמין  
מונה הדפסה 9תכנון זמין  
מונה הדפסה 9תכנון זמין  
מונה הדפסה 9

## 1.6 יחס בין התכנית לבין תכניות מאושרות קודמות

תאריך	מס' עמוד בילקוט פרסומים	מספר ילקוט פרסומים	הערה ליחס	סוג יחס	מספר תכנית מאושרת
30/07/1981	2313	2732	תכנית זו מחליפה את תכנית מס' ג/2473 בתחומה בלבד.	החלפה	ג/2473
04/03/2019	8350	8134	תכנית זו אינה פוגעת בהוראות תכנית 212-0137604. הוראות תכנית 212-0137604 תחולנה על תכנית זו.	כפיפות	212-0137604
31/12/1981	712	2775	תכנית זו מחליפה את תכנית מס' ג/3312 בתחומה בלבד.	החלפה	ג/3312



תכנון זמין  
מונה הדפסה 9



תכנון זמין  
מונה הדפסה 9



תכנון זמין  
מונה הדפסה 9

## 1.7 מסמכי התכנית

נכלל בהוראות התכנית	תיאור המסמך	תאריך יצירה	עורך המסמך	תאריך עריכה	מספר עמודים / גליון	קנה מידה	תחולה	סוג המסמך
כן			מנסור חסן				מחייב	הוראות התכנית
לא	תשריט מצב מוצע		מנסור חסן		1	1:250	מחייב	תשריט מצב מוצע
לא	מצב מאושר	13:14 10/09/2020	מנסור חסן	10/09/2020	1	1:250	רקע	מצב מאושר



תכנון זמין  
מונה הדפסה 9

כל מסמכי התכנית מהווים חלק בלתי נפרד ממנה, משלימים זה את זה ויקראו כמקשה אחת. במקרה של סתירה בין המסמכים המחייבים לבין המנחים יגברו המסמכים המחייבים. במקרה של סתירה בין המסמכים המחייבים לבין עצמם תגברנה ההוראות על התשריטים



תכנון זמין  
מונה הדפסה 9

**1.8 בעלי עניין/ בעלי זכויות בקרקע / עורך התכנית ובעלי מקצוע**

**1.8.1 מגיש התכנית**

מקצוע/ תואר	סוג	שם	מספר רשיון	שם תאגיד	ישוב	רחוב	בית	טלפון	פקס	דוא"ל
	פרטי	וגדי חאמד			נוף הגליל	קישון	46	052-6505331		orot2000@netvision.net.il
	פרטי	נאהד חאמד			נוף הגליל	קישון	46	052-6505331		orot2000@netvision.net.il

**1.8.2 יזם**

**1.8.3 בעלי עניין בקרקע**

**1.8.4 עורך התכנית ובעלי מקצוע**

מקצוע/ תואר	סוג	שם	מספר רשיון	שם תאגיד	ישוב	רחוב	בית	טלפון	פקס	דוא"ל
	עורך ראשי	מנסור חסן	84284		נצרת	איכסאל	5060	052-6505331		mansour.arch@gmail.com
	מודד	ראסם אברהים	909		נצרת	איכסאל	11	052-3200298	04-6452746	rasemib@013.netvsnion.il

## 1.9 הגדרות בתכנית

לא רלוונטי



תכנון זמין  
מונה הדפסה 9

כל מונח אשר לא הוגדר בתכנית זו, תהיה נודעת לו המשמעות הנתונה לו בחוק התכנון והבניה התשכ"ה – 1965 (להלן "החוק") או בתקנות שהותקנו מכוחו, וזאת בהיעדר כוונה אחרת משתמעת.

## 2. מטרת התכנית ועיקרי הוראותיה

### 2.1 מטרת התכנית

שינוי בהוראות וזכויות בניה קישון 46

### 2.2 עיקרי הוראות התכנית

- הגדלת זכויות בניה.
- שינוי בקו בניין אחורי.
- הגדלת מספר קומות.
- הגדלת גובה מבנה.
- הגדלת תכסית קרקע.
- הגדלת מספר יח"ד במגרש.



תכנון זמין  
מונה הדפסה 9



תכנון זמין  
מונה הדפסה 9



### 3. טבלת יעודי קרקע ותאי שטח בתכנית

#### 3.1 טבלת יעודי קרקע ותאי שטח בתכנית

יעוד	תאי שטח
מגורים ב'	100

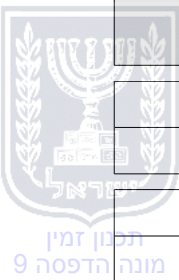
  

סימון בתשריט	יעוד	תאי שטח כפופים
בלוק מבנה להריסה	מגורים ב'	100
בלוק עץ/עצים לעקירה	מגורים ב'	100
בלוק עץ/עצים לשימור	מגורים ב'	100

#### 3.2 טבלת שטחים


מצב מאושר		
יעוד	מ"ר	אחוזים
מגורים א	488	100
סה"כ	488	100

מצב מוצע		
יעוד	מ"ר מחושב	אחוזים מחושב
מגורים ב'	490.07	100
סה"כ	490.07	100



**4. יעודי קרקע ושימושים**

<b>4.1</b>	<b>מגורים ב'</b>
<b>4.1.1</b>	<b>שימושים</b>
	1. מגורים. 2. חנייה לרכב פרטי.
<b>4.1.2</b>	<b>הוראות</b>
<b>א</b>	<b>הוראות בינוי</b> תותר חניה מקורה בקו בניין אפס בשטח של עד 30 מ"ר.



## 5. טבלת זכויות והוראות בניה - מצב מוצע

קו בנין (מטר)	מספר קומות					גובה מבנה- מעל הכניסה הקובעת (מטר)	מספר יה"ד	תכסית (% מתא שטח)	אחוזי בניה כוללים (%)	שטחי בניה (% מתא שטח)				גודל מגרש (מ"ר)	תאי שטח	שימוש	יעוד
	אחורי	צידי- שמאלי	צידי- ימני	מתחת לכניסה הקובעת	מעל הכניסה הקובעת					מתחת לכניסה הקובעת		מעל הכניסה הקובעת					
										שרות	עיקרי	שרות	עיקרי				
5	3	0	0	1	2	9.5 (1)	2	55	110	5.5	30	4.5	70	488	100	מגורים ב'	מגורים ב'

האמור בטבלה זו גובר, במקרה של סתירה, על הוראות כלליות אחרות, בין בהוראות התכנית ובין בתשריט המצב המוצע. גם בטבלה עצמה גוברת הוראה מפורטת על הוראה כללית

שטחי הבניה המפורטים בטבלה שלעיל כוללים את כל שטחי הבניה המירביים בתכנית זו הערכים בטבלה מתייחסים לכל תא שטח בנפרד גם אם הוגדר טווח תאי שטח

הערה ברמת הטבלה:

הועדה המקומית רשאית לאשר העברת זכויות בניה ממעל לכניסה הקובעת אל מתחת אליה, ובלבד שסה"כ זכויות הבניה לא ישונו.

הערות לטבלת זכויות והוראות בניה – מצב מוצע:

(1) גובה המבנה ימדד מגובה מפלס הכניסה מהכביש.



קדמי תכנון זמין  
מונה הדפסה 9



תכנון זמין  
מונה הדפסה 9

## 6. הוראות נוספות

6.1	חניה
	<p>החניה תהיה בתחום המגרש בהתאם לתקנות התכנון והבניה (התקנת מקומות חניה) התקפות בעת הוצאת היתר הבניה. תנאי למתן היתר בניה הבטחת מקומות חניה כנדרש בתקנות.</p>
6.2	חשמל
	<p>א. תנאי למתן היתר בניה יהיה תיאום עם חברת החשמל בדבר תכנון והקמת חדר שנאים ו/או חדר מיתוג, פרטי קווי חשמל עיליים ותת קרקעיים, והנחיות לגבי מרחקי בניה ומגבלות שימוש מקווי חשמל עיליים ותת קרקעיים קיימים ומתוכננים.</p> <p>ב. תחנות השנאה.</p> <p>1. מיקום תחנות ההשנאה יעשה בתאום עם חברת החשמל.</p> <p>2. בתכנון לאזור מגורים חדש ימוקמו תחנות ההשנאה, ככל האפשר, בשטחים ציבוריים או המיועדים למתקנים הנדסיים.</p> <p>3. על אף האמור בסעי' ב 1 ניתן יהיה בשל אילוצים טכניים או תכנוניים למקם את התחנות את תחנות ההשנאה במרווחים שבין קווי בניין לגבול מגרש, או על עמודי חשמל או משולב במבני המגורים.</p> <p>ג. איסור בניה בקרבת מתקני חשמל.</p> <p>לא יינתן היתר בניה לשימושים כגון מגורים, מסחר, תעשייה ומלאכה, תיירות ומבני ציבור, בקרבת מתקני חשמל קיימים או מאושרים, אלא במרחקים המפורטים להלן:</p> <p>מהתיל הקיצוני /מהכבל/מהמתקן מציר הקו</p> <p>א. קו חשמל מתח נמוך תיל חשוף 3.00 מ'</p> <p>ב. קו חשמל מתח נמוך תיל מבודד 2.0 מ'</p> <p>ג. קו חשמל מתח גבוה עד 33 ק"ו</p> <p>-תיל חשוף או מצופה</p> <p>5.00 מ'--</p> <p>ד. קו חשמל מתח גבוה 33 ק"ו :</p> <p>-כבל אורי מבודד (כא"מ).</p> <p>2.00 מ'</p> <p>--</p> <p>ה. קו חשמל מתח עליון 160-110 ק"ו---20.0 מ'</p> <p>ו. קו חשמל מתח על- עליון 400 ק"ו---35.0 מ'</p> <p>ז. כבלי חשמל מתח נמוך 0.5 מ'--</p> <p>ח. כבלי חשמל מתח גבוה 3 מ'--</p> <p>ט. כבלי חשמל מתח עליון/בתיאום עם החברת חשמל</p> <p>י. ארון רשת 1 מ'--</p> <p>יא. שנאי על עמוד 3 מ'--</p> <p>על אף האמור לעיל תתאפשר הקמתם של מבנים ואו מתקני חשמל במרחקים הקטנים מהנקוב לעיל ובלבד שבוצע תאום עם חברת החשמל לגבי מרחקי בטיחות מפני התחשמלות ובכפוף לכל דין, להקמת מבני תשתית יעשה תאום פרטני בין בעל התשתית לבין חברת החשמל.</p> <p>בתכנית המתאר המתירה הקמתם של מבנים המכילים חומרים מסוכנים המועדים לדליקה או לפיצוץ תיכלל הוראה, הקובעת כי לא יינתן היתר בניה אלא במרחקי בטיחות שייקבעו בתכנית המתאר בתיאום עם חברת החשמל לפני תחילת ביצוע עבודות חפירה או בניה יבדוק המבצע את קיומם האפשרי של כבלי חשמל. אין לחפור או לבצע עבודת בניה כלשהי מעל ובקרבה של פחות</p>


<p align="center"><b>חשמל</b></p>	<p align="center"><b>6.2</b></p>
<p>מ- 3 מ' מכבלי חשמל אלא לאחר קבלת אישור מחברת החשמל. לא יינתן היתר לחפירה, חציבה או כריה המרחק הקטן מ- 10 מ' מהמסד של חשמל במתח עליון/ על עליון או 3 מ' מהמסד של עמוד חשמל במתח גבוה/ נמוך ולא תבוצע פעולה כזו, אלא לאחר שניתנה לחברה הזדמנות לחוות דעה על ההיתר המבוקש או הפעולה אותה עומדים לבצע לפי העניין. על אף האמור לעיל, בתחום תכנית מתאר הקובעת רצועה למעבר קווי חשמל ראשיים- קווי מתח על ועל עליון יחולו הוראות תכנית מתאר עבורם. על אף האמור בכל תכנית, כל בניה או שימוש מבוקשים בקרבת מתקני חשמל יותרו בכפוף למגבלות הקבועות בסעיף זה.</p>	
<p align="center"><b>ביוב, ניקוז, מים, תברואה</b></p>	<p align="center"><b>6.3</b></p>
<p>מים: אספקת מים תהיה מרשת המים המקומית. החיבור לרשת יהיה בתאום ובאישור משרד הבריאות ובאישור מהנדס הועדה המקומית. ביוב: תנאי לקבלת היתר בניה, חיבור למערכת הביוב של הישוב, באישור מהנדס הועדה המקומית ובהתאם לתוכנית ביוב מאושרת ע"י משרד הבריאות והגורמים המוסמכים לכך. ניקוז: תנאי לקבלת היתר בניה, הבטחת ניקוז כל השטח בתחום התוכנית, באישור מהנדס הועדה המקומית ובאישור רשות הניקוז האזורית. תברואה: סידורי סילוק האשפה יהיו לפי הוראות הרשות המקומית. לא יינתן היתר בניה בשטח תוכנית אלא לאחר שיובטח מקום לפחי האשפה בשטח המגרש ויסומן בהיתר הבניה. לא יינתן היתר בניה אלא לאחר התחייבות היזם לפינוי פסולת הבניה ופינוי עודפי עפר לאתר מוסדר.</p>	
<p align="center"><b>תקשורת</b></p>	<p align="center"><b>6.4</b></p>
<p>מתקני התקשורת בבנין יותקנו בהתאם להוראות חלק י' בתוספת השניה לתקנות התכנון והבניה (בקשה להיתר, תנאי ואגרות). התש"ל- 1970 ובהתאם להנחיות מהנדס הוועדה המקומית.</p>	
<p align="center"><b>פיקוד העורף</b></p>	<p align="center"><b>6.5</b></p>
<p>תנאי למתן היתר בניה יהיה אישור פיקוד העורף לפתרונות המיגון בתחום המגרש. לא יוצא היתר בניה למבנה בשטח התכנית אלא אם כלול בו מקלט או ממ"ד בהתאם לתקנות ההתגוננות האזרחית.</p>	
<p align="center"><b>שרותי כבאות</b></p>	<p align="center"><b>6.6</b></p>
<p>קבלת התחייבות ממבקשי היתר הבניה לביצוע דרישות שרות הכבאות ולשביעות רצונם, תהווה תנאי להוצאת היתר בניה.</p>	
<p align="center"><b>תנאים למתן היתרי בניה</b></p>	<p align="center"><b>6.7</b></p>
<p>תנאי להוצאת היתר בניה במגרש הינו הקמת גדר בחזית הדרום מזרחית של המגרש בתאום עם צוות הפיתוח הנופי של הרק"ל.</p>	
<p align="center"><b>היטל השבחה</b></p>	<p align="center"><b>6.8</b></p>
<p>א. הוועדה המקומית תטיל ותגבה היטל השבחה בהתאם להוראות התוספת השלישית לחוק. ב. לא יוצאו היתר בניה במקרקעין קודם ששולם היטל השבחה המגיע אותה שעה בשל אותם מקרקעין, או שניתנה ערבות לתשלום בהתאם להוראות החוק.</p>	

**7. ביצוע התכנית**

**7.1 שלבי ביצוע**

**7.2 מימוש התכנית**

מיידי



תכנון זמין  
מונה הדפסה 9



תכנון זמין  
מונה הדפסה 9



תכנון זמין  
מונה הדפסה 9