

הוראות התכנית

תכנית מס' 251-0860254

הסדרת תוואי דרך - סולם


מחוז

צפון

מרחב תכנון מקומי הגליל המזרחי

סוג תכנית
תכנית מתאר מקומית

אישורים



ניתן לצפות במסמכי התכנית ובהחלטות בעניינה באתר תכנון זמין:

<http://mavat.moin.gov.il/MavatPS/Forms/SV3.aspx?ABC>

דברי הסבר לתכנית

מטרת התכנית הסדרת תוואי דרך מאושרת שהותוותה בסתירה להיתרים שניתנו. התוואי המוצע הינו תיקון לטעות שנעשתה בתכנית המתאר לשוב סולם ג/15881. כמו כן מוצע צמצום רוחב דרך בקצה החלקה מאחר ודרך זו משמשת לגישה לשטחים חקלאיים, יש לציין שדרך זו כוללת בתחומה קיר שנבנה בהיתר.



תכנון זמין
מונה הדפסה 9



תכנון זמין
מונה הדפסה 9



תכנון זמין
מונה הדפסה 9

דף ההסבר מהווה רקע לתכנית ואינו חלק ממסמכיה הסטטוטוריים.

1. זיהוי וסיווג התכנית

1.1 שם התכנית שם התכנית

ומספר התכנית

הסדרת תוואי דרך - סולם

251-0860254

מספר התכנית

5.207 דונם

1.2 שטח התכנית

תכנית מתאר מקומית

סוג התכנית

1.4 סיווג התכנית

האם מכילה הוראות של תכנית מפורטת

כן

ועדת התכנון המוסמכת להפקיד את התכנית

מחוזית

לפי סעיף בחוק

לי"ר

היתרים או הרשאות תכנית שמכוחה ניתן להוציא היתרים או הרשאות

סוג איחוד וחלוקה

ללא איחוד וחלוקה

האם כוללת הוראות לענין תכנון תלת מימדי

לא



1.5 מקום התכנית

1.5.1 נתונים כלליים מרחב תכנון מקומי הגליל המזרחי

232014 קואורדינאטה X

723525 קואורדינאטה Y

1.5.2 תיאור מקום שכונה מזרחית סולם

1.5.3 רשויות מקומיות בתכנית והתייחסות לתחום הרשות, נפה

בוסתן אל מארג'י - חלק מתחום הרשות: סולם

נפה יזרעאל

1.5.4 כתובות שבהן חלה התכנית

שכונה שכונה מזרחית סולם

1.5.5 גושים וחלקות בתכנית

מספר גוש	סוג גוש	חלק / כל הגוש	מספרי חלקות בשלמותן	מספרי חלקות בחלקן
17115	מוסדר	חלק		28-29, 43
17116	מוסדר	חלק		1, 3, 7

הכל על-פי הגבולות המסומנים בתשריט בקו הכחול.

1.5.6 גושים ישנים

לא רלוונטי

1.5.7 מגרשים / תאי שטח מתכניות קודמות שלא נרשמו כחלקות

לא רלוונטי

1.5.8 מרחבי תכנון גובלים בתכנית

לא רלוונטי



1.6 יחס בין התכנית לבין תכניות מאושרות קודמות

תאריך	מס' עמוד בילקוט פרסומים	מספר ילקוט פרסומים	הערה ליחס	סוג יחס	מספר תכנית מאושרת
05/05/2003	2193	5177	תכנית זו משנה רק את המפורט בתכנית זו וכל יתר הוראות תכנית ג/ 11752 ממשיכות לחול.	שינוי	ג/ 11752
18/04/2017	5120	7485	תכנית זו משנה רק את המפורט בתכנית זו וכל יתר הוראות תכנית ג/ 15881 ממשיכות לחול.	שינוי	ג/ 15881



1.7 מסמכי התכנית

נכלל בהוראות התכנית	תיאור המסמך	תאריך יצירה	עורך המסמך	תאריך עריכה	מספר עמודים / גליון	קנה מידה	תחולה	סוג המסמך
כן			רנין קאסם				מחייב	הוראות התכנית
לא	תשריט מצב מוצע		רנין קאסם		1	1: 250	מחייב	תשריט מצב מוצע
לא	מצב מאושר	15: 36 25/07/2020	רנין קאסם	25/07/2020	1	1: 500	רקע	מצב מאושר



תכנון זמין
מונה הדפסה 9

כל מסמכי התכנית מהווים חלק בלתי נפרד ממנה, משלימים זה את זה ויקראו כמקשה אחת. במקרה של סתירה בין המסמכים המחייבים לבין המנחים יגברו המסמכים המחייבים. במקרה של סתירה בין המסמכים המחייבים לבין עצמם תגברנה ההוראות על התשריטים



תכנון זמין
מונה הדפסה 9

1.8 בעלי עניין/ בעלי זכויות בקרקע /עורך התכנית ובעלי מקצוע

1.8.1 מגיש התכנית

מקצוע/ תואר	סוג	שם	מספר רשיון	שם תאגיד	ישוב	רחוב	בית	טלפון	פקס	דוא"ל
	רשות מקומית	רשות מקומית		בוסתן אלמרג'	דחי	(1)				ranen130@gmail.com

הערה למגיש התכנית:

(1) כתובת: דחי כניסה לישוב.

1.8.2 יזם

סוג	שם	מספר רשיון	שם תאגיד	ישוב	רחוב	בית	טלפון	פקס	דוא"ל
רשות מקומית	רשות מקומית		בוסתן אלמרג'	דחי	(1)				ranen130@gmail.com

(1) כתובת: דחי כניסה לישוב.

1.8.3 בעלי עניין בקרקע

1.8.4 עורך התכנית ובעלי מקצוע

מקצוע/ תואר	סוג	שם	מספר רשיון	שם תאגיד	ישוב	רחוב	בית	טלפון	פקס	דוא"ל
מהנדסת	עורך ראשי	רנין קאסם	12270704		נוף הגליל	(1)				ranen130@gmail.com
	מודד	סמיר סאלח	997		משהד	(2)				samir@maptop.com

(1) כתובת: דודג' סנטר, נוף הגליל.

(2) כתובת: כניסה למשהד.



1.9 הגדרות בתכנית

לא רלוונטי



תכנון זמין
מונה הדפסה 9

כל מונח אשר לא הוגדר בתכנית זו, תהיה נודעת לו המשמעות הנתונה לו בחוק התכנון והבניה התשכ"ה – 1965 (להלן "החוק") או בתקנות שהותקנו מכוחו, וזאת בהיעדר כוונה אחרת משתמעת.

2. מטרת התכנית ועיקרי הוראותיה

2.1 מטרת התכנית

הסדרת דרך שכונה דרומית

2.2 עיקרי הוראות התכנית

- שינוי יעוד דרך למגורים.
- הסדרת תוואי דרך.
- שינוי בקווי בניין.



תכנון זמין
מונה הדפסה 9



תכנון זמין
מונה הדפסה 9

3. טבלת יעודי קרקע ותאי שטח בתכנית

3.1 טבלת יעודי קרקע ותאי שטח בתכנית

יעוד	תאי שטח
מגורים ב'	1
דרך מאושרת	101

סימון בתשריט	יעוד	תאי שטח כפופים
דרך / מסילה לביטול	דרך מאושרת	101
דרך / מסילה לביטול	מגורים ב'	1
להריסה	דרך מאושרת	101
מבנה להריסה	דרך מאושרת	101
קו בנין עילי	מגורים ב'	1

3.2 טבלת שטחים

מצב מאושר

יעוד	מ"ר	אחוזים
דרך מאושרת	2,772	53.24
מגורים א'	2,435	46.76
סה"כ	5,207	100

מצב מוצע

יעוד	מ"ר מחושב	אחוזים מחושב
דרך מאושרת	2,658.34	51.05
מגורים ב'	2,549.07	48.95
סה"כ	5,207.41	100

4. יעודי קרקע ושימושים

4.1	מגורים ב'
4.1.1	שימושים
4.1.2	מגורים, חנייה ומשרד לבעלי מקצועות חופשיים.
4.1.2	הוראות
4.2	דרך מאושרת
4.2.1	שימושים
4.2.2	ישמשו לתנועת כלי רכב והולכי רגל, העברת קווי תשתית עיליים ותת קרקעיים, תעלות ניקוז, נטיעות, איי תנועה, פסי הרעדה/ האטה, נדרכות, קירות תמך, גשרים, מעברי מים ורשת תאורה.
4.2.2	הוראות



תכנון זמין
מונה הדפסה 9



תכנון זמין
מונה הדפסה 9



תכנון זמין
מונה הדפסה 9

5. טבלת זכויות והוראות בניה - מצב מוצע

קו בנין (מטר)	מספר קומות	גובה מבנה-מעל הכניסה הקובעת (מטר)	צפיפות יח"ד לדונם	תכסית (% מתא שטח)	אחוזי בניה כוללים (%)	שטחי בניה (% מתא שטח)				גודל מגרש (מ"ר)	תאי שטח	יעוד	
						שטחי בניה (% מתא שטח)		שטחי בניה (% מתא שטח)					
						מתחת לכניסה הקובעת	עיקרי	מעל הכניסה הקובעת	עיקרי				
קדמי	אחורי	צידי-שמאלי	צידי-ימני	מעל הכניסה הקובעת	13	6	50	138	30	108	400	1	מגורים ב'
(2)	(2)	(2)	(2)	4	(1)								

האמור בטבלה זו גובר, במקרה של סתירה, על הוראות כלליות אחרות, בין בהוראות התכנית ובין בתשריט המצב המוצע. גם בטבלה עצמה גוברת הוראה מפורטת על הוראה כללית

שטחי הבניה המפורטים בטבלה שלעיל כוללים את כל שטחי הבניה המירביים בתכנית זו הערכים בטבלה מתייחסים לכל תא שטח בנפרד גם אם הוגדר טווח תאי שטח

הערה ברמת הטבלה:

הועדה המקומית רשאית לנייד אחוזי בנייה מעל אל מתחת למפלס הכניסה הקובעת ולהפך בתנאי שישמר סה"כ זכויות הבנייה. קו בנין צידי 3 מ' או אפס בהסכמת השכן או כאשר קיים מבנה שכן על הגבול בתנאי שלא יהיו פתחים בקיר משותף. באיזור מגורים כאשר קו בנין צידי אפס בצד אחד, חייב להיות לפחות 3 מ' בצידו השני. מרווח בין שני מבנים במגרש מעל 600 מ' לפחות 4 מ'.

הערות לטבלת זכויות והוראות בניה – מצב מוצע:




(1) גובה נמוך מפני הכניסה הקובעת, תותר תוספת 2.5 מ' בגג רעפים.

(2) בהתאם למסומן בתשריט.



6. הוראות נוספות

6.1	חניה	החניה תהיה בתחום המגרש לפי התקן התקף בעת הוצאת היתרי הבניה.																																				
6.2	חלוקה ו/ או רישום	<p>תנאי למתן היתר בניה מכוח תוכנית זו - הסדרת נושא איחוד וחלוקה כפי נדרש בחוק (סעיפים 121, 122).</p> <p>רישום : בהתאם להוראות סעיף 125 בחוק התו"ב.</p> <p>החלוקה המופיעה בתשריט התוכנית הינה מנחה בלבד.</p>																																				
6.3	חשמל	<p>א. תנאי למתן היתר בניה יהיה - תיאום עם חברת החשמל בדבר תכנון והקמת חדר שנאים ו/או חדר מיתוג, פרטי קווי חשמל עיליים ותת קרקעיים, והנחיות לגבי מרחקי בניה ומגבלות שימוש מקווי חשמל עיליים ותת קרקעיים קיימים ומתוכננים.</p> <p>ב. תחנות השנאה :</p> <p>1- מיקום תחנת ההשנאה יעשה בתיאום עם חברת החשמל.</p> <p>2- בתכנון לאזור מגורים חדש ימוקמו תחנות ההשנאה, ככל האפשר, בשטחים ציבוריים או המיועדים למתקנים הנדסיים</p> <p>3- על אף האמור בסעיף ב-1 ניתן יהיה בשל אילוצים טכניים או תכנוניים למקם את תחנות ההשנאה במרווחים שבין קווי בניין לגבול מגרש, או על עמודי חשמל או משולב במבני המגורים.</p> <p>איסור בניה בקרבת מתקני חשמל</p> <p>לא יינתן היתר בניה לשימושים כגון מגורים, מסחר, תעשייה ומלאכה, תירות ומבני ציבור בקרבת מתקני חשמל קיימים או מאושרים, אלא במרחקים המפורטים מטה</p> <table border="1" style="width: 100%; border-collapse: collapse;"> <thead> <tr> <th style="width: 30%;"></th> <th style="width: 30%;">מהתיל הקיצוני/מהכבל/מהמתקן</th> <th style="width: 30%;">מציר הקו</th> </tr> </thead> <tbody> <tr> <td>א. קו חשמל מתח נמוך - תיל חשוף</td> <td>3.00 מ'</td> <td>--</td> </tr> <tr> <td>ב. קו חשמל מתח נמוך - תיל מבודד</td> <td>2.00 מ'</td> <td>--</td> </tr> <tr> <td>ג. קו חשמל מתח גבוה עד 33 ק"ו : תיל חשוף או מצופה</td> <td>5.00 מ'</td> <td>--</td> </tr> <tr> <td>ד. קו חשמל מתח גבוה עד 33 ק"ו : כבל אווירי מבודד (כא"מ)</td> <td>2.00 מ'</td> <td>--</td> </tr> <tr> <td>ה. קו חשמל מתח עליון 110 - 160 ק"ו</td> <td>--</td> <td>20.00 מ'</td> </tr> <tr> <td>ו. קו חשמל מתח על- עליון 400 ק"ו</td> <td>--</td> <td>35.00 מ'</td> </tr> <tr> <td>ז. כבלי חשמל מתח נמוך</td> <td>0.50 מ'</td> <td>--</td> </tr> <tr> <td>ח. כבלי חשמל מתח גבוה</td> <td>3.00 מ'</td> <td>--</td> </tr> <tr> <td>ט. כבלי חשמל מתח עליון</td> <td>בתיאום עם חברת החשמל</td> <td>--</td> </tr> <tr> <td>י. ארון רשת</td> <td>1.00 מ'</td> <td>--</td> </tr> <tr> <td>יא. שנאי על עמוד</td> <td>3.00 מ'</td> <td>--</td> </tr> </tbody> </table> <p>על אף האמור לעיל תתאפשר הקמתם של מבנים ו/או מתקני חשמל במרחקים הקטנים מהנקוב לעיל ובלבד שבוצע תיאום עם חברת החשמל לגבי מרחקי בטיחות מפני התחשמלות ובכפוף לכל דין.</p>		מהתיל הקיצוני/מהכבל/מהמתקן	מציר הקו	א. קו חשמל מתח נמוך - תיל חשוף	3.00 מ'	--	ב. קו חשמל מתח נמוך - תיל מבודד	2.00 מ'	--	ג. קו חשמל מתח גבוה עד 33 ק"ו : תיל חשוף או מצופה	5.00 מ'	--	ד. קו חשמל מתח גבוה עד 33 ק"ו : כבל אווירי מבודד (כא"מ)	2.00 מ'	--	ה. קו חשמל מתח עליון 110 - 160 ק"ו	--	20.00 מ'	ו. קו חשמל מתח על- עליון 400 ק"ו	--	35.00 מ'	ז. כבלי חשמל מתח נמוך	0.50 מ'	--	ח. כבלי חשמל מתח גבוה	3.00 מ'	--	ט. כבלי חשמל מתח עליון	בתיאום עם חברת החשמל	--	י. ארון רשת	1.00 מ'	--	יא. שנאי על עמוד	3.00 מ'	--
	מהתיל הקיצוני/מהכבל/מהמתקן	מציר הקו																																				
א. קו חשמל מתח נמוך - תיל חשוף	3.00 מ'	--																																				
ב. קו חשמל מתח נמוך - תיל מבודד	2.00 מ'	--																																				
ג. קו חשמל מתח גבוה עד 33 ק"ו : תיל חשוף או מצופה	5.00 מ'	--																																				
ד. קו חשמל מתח גבוה עד 33 ק"ו : כבל אווירי מבודד (כא"מ)	2.00 מ'	--																																				
ה. קו חשמל מתח עליון 110 - 160 ק"ו	--	20.00 מ'																																				
ו. קו חשמל מתח על- עליון 400 ק"ו	--	35.00 מ'																																				
ז. כבלי חשמל מתח נמוך	0.50 מ'	--																																				
ח. כבלי חשמל מתח גבוה	3.00 מ'	--																																				
ט. כבלי חשמל מתח עליון	בתיאום עם חברת החשמל	--																																				
י. ארון רשת	1.00 מ'	--																																				
יא. שנאי על עמוד	3.00 מ'	--																																				

 <p>תכנון זמין מונה הדפסה 9</p>	<p>חשמל</p>	<p>6.3</p>
	<p>להקמת מבני תשתית יעשה תיאום פרטני בין בעל התשתית לבין חברת החשמל.</p> <p>לפני תחילת ביצוע עבודות חפירה או בניה יבדוק המבצע את קיומם האפשרי של כבלי חשמל.</p> <p>אין לחפור או לבצע עבודות בניה כלשמי מעל ובקרבת של פחות מ- 3.00 מטרים מכבלי חשמל אלא לאחר קבלת אישור מחברת החשמל.</p> <p>לא יינתן היתר לחפירה, חציבה או כריה במרחק הקטן מ- 10.00 מ' מהמסד של עמוד חשמל במתח עליון/על עליון או 3.00 מ' מהמסד של עמוד חשמל במתח גבוה/נמוך ולא תבוצע פעולה כזו, אלא לאחר שניתנה לחברה הזדמנות לחוות דעה על ההיתר המבוקש או הפעולה אותה עומדים לבצע לפי העניין.</p> <p>על אף האמור לעיל, בתחום תכנית מתאר הקובעת רצועה למעבר קווי חשמל ראשיים-קווי מתח על ועל עליון יחולו הוראות תכנית מתאר עבורם.</p> <p>על אף האמור בכל תכנית, כל בניה או שימוש מבוקשים בקרבת מתקני חשמל יותרו בכפוף למגבלות הקבועות בסעיף זה.</p>	
 <p>תכנון זמין מונה הדפסה 9</p>	<p>ניהול מי נגר</p> <p>23.3.2 - מי נגר עילי מתחום התוכנית יועברו, מתחומי המגרשים והמבנים אל שטחים ציבוריים פתוחים או למתקני החדרה סמוכים לצרכי השהייה, החדרה והעשרת מי תהום.</p> <p>23.3.3 - תכנון שטחים ציבוריים פתוחים, לרבות שטחים מיוערים, בתחום התכנית, בכל האזורים, יבטיח, בין השאר, קליטה, השהייה והחדרה של מי נגר עילי באמצעות שטחי חלחול ישירים, או מתקני החדרה. השטחים הקולטים את מי הנגר העילי בתחום שטחים ציבוריים פתוחים יהיו נמוכים מסביבתם. כל זאת ללא פגיעה בתפקוד ובשימושים של שטחים אלה כשטחים ציבוריים פתוחים.</p> <p>23.3.4 - בתכנון דרכים וחניות ישולבו רצועות של שטחים מגוננים סופגי מים ולדירים ויעשה שימוש בחומרים נקבוביים וחדירים.</p>	<p>6.4</p>
	<p>חיזוק מבנים, תמא/ 38</p> <p>היתר בניה לתוספות הבניה מותנה בבדיקה בדבר הצורך בחיזוק המבנה הקיים לפי הוראות ת"י 413.</p>	<p>6.5</p>
 <p>תכנון זמין מונה הדפסה 9</p>	<p>פסולת בניין</p> <p>היתר בניה יינתן לאחר התחייבות יזם לפינוי פסולת בניה ועודפי עפר לאתר מוסדר ומאושר בלבד. תנאי למתן טופס 4 יהיה אישור מנהלת אתר מורשה על פינוי פסולת בניה ועודפי עפר לשטחה. הרשות המקומית תהיה רשאית לקבוע ולהגדיר שטחים לאחסנת ביניים וגריסה, של עודפי חפירה ופסולת בנין, בהתאם לשלבי האכלוס ופיתוח השטחים, בכפוף לאשור הועדה המקומית לתכנון ואיגוד ערים להגנתה סביבה. גבולות הישוב הפונים לשטחים פתוחים רגישים מחוץ לגבול התכנית, יגודרו בזמן העבודות עד לגמר העבודות במתחם הגובל בשטחים פתוחים, למניעת שפיכת עודפי חפירה ופסולת בנין.</p>	<p>6.6</p>
	<p>פיקוד העורף</p> <p>תנאי למתן היתר בניה יהיה אישור פיקוד העורף לפתרונות המיגון במגרש.</p>	<p>6.7</p>
	<p>פיתוח תשתית</p> <p>א. בתנאים למתן היתר בניה ייקבעו דרכי ביצוע של כל עבודות התשתית לרבות קו ביוב ו/או קו ניקוז, ו/או תא ביוב, ו/או דרך, ו/או עמוד תאורה, ו/או קווי תאורה, ו/או מרכזיית תאורה</p>	<p>6.8</p>

<p align="center">פיתוח תשתית</p>	<p align="center">6.8</p>
<p>וכל העבודות הכרוכות בביצוע הנ"ל וכדומה (להלן : עבודות התשתית) המצויים בתוך תחומי המקרקעין ובסמוך למקרקעין כפי שיקבע ע"י מהנדס הועדה המקומית.</p> <p>ב. כל מערכות התשתית שבתחום התכנית כולל חשמל (למעט קו מתח עליון) , תקשורת (למעט מתקנים סלולאריים) , צינורות ביוב ומים ראשיים וכיו"ב תהיינה תת-קרקעיות .</p> <p>ג. בעל היתר הבניה יעתיק , במידת הצורך וכתנאי להיתר הבניה , את התשתיות וכל המתקנים והאביזרים הקיימים , הכרוכים בהם הנמצאים בתחום הדרך הקיימת למקום מתאים אשר יקבע ע"י הרשות המקומית.</p> <p>ד. תנאי לכל בניה ופיתוח - אישור אגף המים בעירייה בדבר חיבור הבניין לרשת המים .</p> <p>ה. תנאי למתן היתר בניה- הגשת תכנון מפורט של פיתוח השטח , לאישור מהנדס הועדה והרשות המקומית. מים בעירייה בדבר חיבור הבנין לרשת המים.</p>	
<p align="center">שרותי כבאות</p>	<p align="center">6.9</p>
<p>קבלת התחייבות ממבקשי ההיתר לביצוע דרישות שרות הכבאות ולשביעות רצונם, תהווה תנאי הוצאת היתר בניה.</p>	
<p align="center">תנאים למתן היתרי בניה</p>	<p align="center">6.10</p>
<p>תנאי למתן היתר מכוח תוכנית זו, כולל עבודות עפר ופריצת דרכים, יהיה אישור תכניות כוללות לדרכים, מים, ניקוז וחשמל ע"י הרשויות המוסמכות לכך.</p>	
<p align="center">תשתיות</p>	<p align="center">6.11</p>
<p>מים :</p> <p>אספקת מים תהיה מרשת המים המקומית. החיבור לרשת יהיה בתאום ובאישור משרד הבריאות ובאישור מהנדס הועדה המקומית.</p> <p>ניקוז :</p> <p>תנאי לקבלת היתר בניה, הבטחת ניקוז כל השטח בתחום התוכנית, באישור מהנדס הועדה המקומית ובאישור רשות הניקוז האזורית.</p> <p>ביוב :</p> <p>תנאי לקבלת היתר בניה, חיבור למערכת הביוב של הישוב, באישור מהנדס הועדה המקומית ובהתאם לתוכנית ביוב מאושרת ע"י משרד הבריאות והגורמים המוסמכים לכך.</p> <p>אשפה :</p> <p>סידורי סילוק האשפה יהיו לפי הוראות הרשות המקומית, לא יינתן היתר בניה בשטח תכנית אלא לאחר שיובטח מקום לפחי אשפה בשטח המגרש ויסומן בהיתר הבניה. לא יינתן היתר בניה אלא לאחר התחייבות היזם לפינוי פסולת הבניה ופינוי עודפי עפר לאתר מוסדר.</p>	
<p align="center">מקלטים</p>	<p align="center">6.12</p>
<p>לא יוצא היתר בניה למבנה בשטח התוכנית אלא אם כן כלול בו מקלט או ממ"ד בהתאם לתקנות התגוננות האזרחית.</p>	

6.13 היטל השבחה	6.13
היטל השבחה יוטל ויגבה עפ"י הוראות התוספת השלישית לחוק התכנון והבניה.	

6.14 הפקעות לצרכי ציבור	6.14
כל השטחים המיועדים לפי תוכנית זו לצרכי ציבור יופקעו עפ"י סעיפים 188, 189, 190 בפרק ח' וירשמו על שם הרשות המקומית עפ"י סעיף 26 לחוק התכנון והבניה.	

7. ביצוע התכנית	7.
------------------------	-----------

7.1 שלבי ביצוע	7.1
-----------------------	------------

7.2 מימוש התכנית	7.2
-------------------------	------------

זמן משוער לביצוע תוכנית זו הינו מידי.

