

# מינהל התכנון

חוק התכנון והבניה, התשכ"ה - 1965

חוק התכנון והבניה, התשכ"ה - 1965

מחוז צפון

הוועדה המחוזית החליטה ביום :

21/07/2021

## הוראות התכנית

להפקיד את התכנית

18/10/2021

תכנית מס' 209-0772616

י"ר הוועדה המחוזית

תאריך

הגדלת נחלה ל-2.5 דונם ותוספת שימושי פל"ח נחלה 5, ספסופה ג/26197.

תכנון זמין  
מונה הדפסה 20

צפון

מחוז

מרחב תכנון מקומי מרום הגליל

תכנית מתאר מקומית

סוג תכנית

אישורים



תכנון זמין  
מונה הדפסה 20



תכנון זמין  
מונה הדפסה 20

ניתן לצפות במסמכי התכנית ובהחלטות בעניינה באתר תכנון זמין :

<http://mavat.moin.gov.il/MavatPS/Forms/SV3.aspx?ABC>

## דברי הסבר לתכנית

מדובר בנחלה מסי 5 במושב ספסופה.

יזם התכנית, יריב לוי הינו בר רשות.

התכנית החלות בשטח הינן:

- ג/8202 אשר קבעה את יעודי הקרקע: מגורים ומבני משק.

זכויות הבניה בשטח המגורים: 20% שטחים עיקריים ו-10% שטחי שרות, תכסית 25%, 2 קומות בגובה 8 מ' עבור 2 יח"ד.

זכויות הבניה בשטח מבני המשק: 50% שטחים סה"כ. קומה 1 בגובה 7 מ'.

- ג/12564 אשר הוסיפה 200 מ"ר עבור 6 יח"א + שימושים עסקיים בסך 50 מ"ר אשר יבואו על חשבון זכויות הבניה למגורים עפ"י תכנית ג/8202.

מטרת התכנית הינה הגדלת שטח המגורים בנחלה ל-2.5 ד', והרחבת שימושי פל"ח עפ"י מדיניות המחוז ובניהם פנצ'רייה לרכבים חקלאיים, תחת ההגדרה של קבוצה מסי 2 שמ"ח- סעיף ד': טיפול בכלים חקלאיים.

כמו כן התכנית מסדירה קווי בניין עפ"י הבניה הקיימת והעתידית בנחלה.



תכנון זמין  
מונה הדפסה 20



תכנון זמין  
מונה הדפסה 20



תכנון זמין  
מונה הדפסה 20

דף ההסבר מהווה רקע לתכנית ואינו חלק ממסמכיה הסטטוטוריים.

## 1. זיהוי וסיווג התכנית

הגדלת נחלה ל-2.5 דונם ותוספת שימושי פל"ח נחלה 5, ספסופה ג/26197.

1.1 שם התכנית ומספר התכנית

מספר התכנית 209-0772616

2.790 דונם

1.2 שטח התכנית

תכנית מתאר מקומית

1.4 סיווג התכנית

האם מכילה הוראות של תכנית מפורטת כן

ועדת התכנון המוסמכת להפקיד את התכנית מחוזית

לפי סעיף בחוק לי"ר

היתרים או הרשאות תכנית שמכוחה ניתן להוציא היתרים או הרשאות

סוג איחוד וחלוקה ללא איחוד וחלוקה

האם כוללת הוראות לענין תכנון תלת מימדי לא



## 1.5 מקום התכנית

### 1.5.1 נתונים כלליים

מרחב תכנון מקומי	מרום הגליל
קואורדינאטה X	241760
קואורדינאטה Y	768478

### 1.5.2 תיאור מקום

נחלה מס' 5 ספסופה.

### 1.5.3 רשויות מקומיות בתכנית והתייחסות לתחום הרשות, נפה

מרום הגליל - חלק מתחום הרשות: ספסופה

נפה צפת

### 1.5.4 כתובות שבהן חלה התכנית

ישוב	רחוב	מספר בית	כניסה
ספסופה			

שכונה שכונה מזרחית

### 1.5.5 גושים וחלקות בתכנית

מספר גוש	סוג גוש	חלק / כל הגוש	מספרי חלקות בשלמותן	מספרי חלקות בחלקן
14454	מוסדר	חלק		12, 14

הכל על-פי הגבולות המסומנים בתשריט בקו הכחול.

### 1.5.6 גושים ישנים

לא רלוונטי

### 1.5.7 מגרשים / תאי שטח מתכניות קודמות שלא נרשמו כחלקות

מספר תוכנית	מספר מגרש/תא שטח
8202 ג/	5

### 1.5.8 מרחבי תכנון גובלים בתכנית

לא רלוונטי



תכנון זמין  
מונה הדפסה 20



תכנון זמין  
מונה הדפסה 20



תכנון זמין  
מונה הדפסה 20

**1.6 יחס בין התכנית לבין תכניות מאושרות קודמות**

תאריך	מס' עמוד בילקוט פרסומים	מספר ילקוט פרסומים	הערה ליחס	סוג יחס	מספר תכנית מאושרת
12/02/2020	3740	8688	תכנית זו אינה פוגעת בהוראות תכנית תמא/1. הוראות תכנית תמא/1 תחולנה על תכנית זו.	כפיפות	תמא/1
07/07/2016	8438	7299	תכנית זו אינה פוגעת בהוראות תכנית תמא/35 /1 /ב. הוראות תכנית תמא/35 /1 /ב תחולנה על תכנית זו.	כפיפות	תמא/35 /1 /ב
30/07/2007	3711	5696	תכנית זו אינה פוגעת בהוראות תכנית תממ/2 /9. הוראות תכנית תממ/2 /9 תחולנה על תכנית זו.	כפיפות	תממ/2 /9
10/12/2002	746	5137	תכנית זו מחליפה את קביעותיה של תכנית ג/12564 בתחומה של תכנית זו.	החלפה	ג/12564
07/09/2015	8653	7111	תכנית זו אינה פוגעת בהוראות תכנית ג/20088. הוראות תכנית ג/20088 תחולנה על תכנית זו.	כפיפות	ג/20088
13/12/2017	2258	7640	תכנית זו אינה פוגעת בהוראות תכנית ג/21904. הוראות תכנית ג/21904 תחולנה על תכנית זו.	כפיפות	ג/21904
30/03/1995	2660	4293	תכנית זו מחליפה את קביעותיה של תכנית ג/8202 בתחומה של תכנית זו.	החלפה	ג/8202

**1.7 מסמכי התכנית**

סוג המסמך	תחולה	קנה מידה	מספר עמודים/גליון	תאריך עריכה	עורך המסמך	תאריך יצירה	תיאור המסמך	נכלל בהוראות התכנית
הוראות התכנית	מחייב				גינין בליש			כן
תשריט מצב מוצע	מחייב	1: 500	1		גינין בליש		תשריט מצב מוצע	לא
מצב מאושר	רקע	1: 500	1	28/07/2021	גינין בליש	09: 59 28/07/2021	מצב מאושר	לא



תכנון זמין  
מונה הדפסה 20

**כל מסמכי התכנית מהווים חלק בלתי נפרד ממנה, משלימים זה את זה ויקראו כמקשה אחת. במקרה של סתירה בין המסמכים המחייבים לבין המנחים יגברו המסמכים המחייבים. במקרה של סתירה בין המסמכים המחייבים לבין עצמם תגברנה ההוראות על התשריטים**



תכנון זמין  
מונה הדפסה 20

**1.8 בעלי עניין/ בעלי זכויות בקרקע /עורך התכנית ובעלי מקצוע**

**1.8.1 מגיש התכנית**

מקצוע/ תואר	סוג	שם	מספר רשיון	שם תאגיד	ישוב	רחוב	בית	טלפון	פקס	דוא"ל
	אחר			אגש"ח מושב ספסופה	ספסופה	כפר חושן	1	072-3223000	072-3223000	office@tele chofesh.co.i

**1.8.2 יזם**

סוג	שם	מספר רשיון	שם תאגיד	ישוב	רחוב	בית	טלפון	פקס	דוא"ל
פרטי	יריב לוי			ספסופה	כפר חושן	5	050-8227839		dina.levy@poalim.c o.il

**1.8.3 בעלי עניין בקרקע**

הערה כללית לבעלי עניין בקרקע: בתחום התכנית מקרקעין בבעלות המדינה

**1.8.4 עורך התכנית ובעלי מקצוע**

מקצוע/ תואר	סוג	שם	מספר רשיון	שם תאגיד	ישוב	רחוב	בית	טלפון	פקס	דוא"ל
מתכנת	עורך ראשי	גינין בליש		ערד ב. שרותים פיננסים בע"מ		(1)		04-6723999	04-6679669	jenine@aradp lan.co.il
	מודד	עארף אניס אברהים	1228	משרד מדידות עארף אברהים	כסרא- סמיע	כפר סמיע		04-9572294		arefeb@inter. net.il

(1) כתובת: פארק תעשיות קדמת הגליל ד.נ. גליל תחתון.

## 1.9 הגדרות בתכנית

בתכנית זו יהא לכל מונח מהמונחים המפורטים להלן הפרוש המופיע בצד ההגדרה, אלא אם כן משתמע אחרת מהוראות התכנית או מהקשר הדברים.

מונח	הגדרת מונח
נחלה	יחידת קרקע המשמשת למגורי החקלאי ולמגורי בנו הממשיך בחזית ולכל הפעילות החקלאית של המשק המשפחתי בעורף המגורים, עפ"י הגדרתה בחוק מנהל מקרקעי ישראל תש"כ (1960).
שימושים חקלאיים	קבוצה מס' 1- שימושים חקלאיים. - גידולים חקלאיים: מכל הסוגים, לרבות חממות ובתי צמיחה לסוגיהם ולרבות גידול בעלי חיים למיניהם. - מחסנים: לצורך הפעילות החקלאית המקומית. - מבני שירות לטיפול בתוצרת חקלאית: מיון, אריזה, אחסנה וקירור. - סככות: לאחסון ציוד וכלים חקלאיים ולאחסון כלי רכב חקלאיים.
שמ"ח/ שת"ח (פלי"ח)	שימושים המבוססים על הפעילות החקלאית (שמ"ח) ו/או שימושים תומכים לחקלאים פעילים (שת"ח). לצורכי תעסוקה בתחום הנחלה, הכוללת פעילויות המפורטות ברשימת השימושים בקבוצות להלן- 2. קבוצה מס' 2- שימושים המבוססים על הפעילות החקלאית, בה נכללים הקטגוריות הבאות: א. עבוד תוצרת חקלאית-מבנים ומתקנים המשמשים לטיפול ועבוד תוצרת חקלאית, כפעילות משלימה לפעילות חקלאית. לדוגמא: יקב, יבוש תבלינים, שמנים ארומטיים, ריבות, פירות מיובשים, תמציות וכו' והכל כפוף לתנאים סביבתיים שיקבעו ע"י הגופים המוסמכים. ב. חקלאות תיירותית - תיירות זו כוללת פתיחת המשק החקלאי לבקורי קהל ומשתוף המבקרים בפעילות החקלאית. מדובר בפעילות חקלאית לכל דבר, דוגמת מכוורת ורדיית דבש, רפת, דיר גדול פירות אקזוטיים, דגול ורבוני יחורים וצמחים, גדול קטוסים וצמחים מיוחדים גדול תבלינים וצמחי מרפא וכד', אשר נלווה לה היצע שירותי תיירות. קליטת המבקרים יכולה להיעשות במרכז מבקרים. ג. גדול בעלי חיים מיוחדים - כמוקד למשיכת מבקרים: ציפורים, דגי נוי, זוחלים, יענים, סוסים וכד', פינות חי. קליטת המבקרים יכולה להיעשות במרכז מבקרים. ד. טיפול בכלים חקלאיים - מוסכים לטיפול בכלים חקלאיים והכל כפוף לתנאים סביבתיים שייקבעו ע"י הגופים המוסמכים. ה. שווק מרוכז של תוצרת חקלאית מקומית - והכל בכפוף לתנאים סביבתיים שייקבעו ע"י הגופים המוסמכים. 3. קבוצה מס' 3- שימושים תומכים לפעילות החקלאית, בה נכללים הקטגוריות הבאות: א. תיירות כפרית - מבנים ומתקנים לשימושים תיירותיים, המשתלבים כפעילות נוספת במשק החקלאי ומנוהלים ע"י המתיישב באווירה כפרית, שקטה ובמגע עם הטבע, מסורת ומנהגים אתניים, כדלקמן: אכסון תיירותי (בהתאם לתקני הפיסיים לתכנון של משרד התיירות), הסעדה, שרותי בילוי ונופש לגוון שהות האורחים במקום (ספא, בריכת שחייה, חדר התכנסות, חדר כשר וכד'). ב. משרדים למקצועות החופשיים, שרותי חינוך ורווחה של המתיישבים - הכוונה



מונח	הגדרת מונח
	<p>למבנה המשמש את עיסוקו של של המתיישב במקצועות כגון :  אדריכל, שמאי, חוקר, יועץ, כלכלן, עורך דין, מהנדס, הנדסאי, טכנאי וכד'.  שרותי רווחה וחינוך כגון : משפחתון, פעוטון, מעון יום, צהרון ומעון יום לקשישים וטיפול באוכלוסייה עם צרכים מיוחדים.  ג. עסקים קטנים ויזמות, המנוהלים ע"י המתיישב כגון :  1. גרריות וסדנאות אומן, חנויות מלאכת יד ומזכרות, עסקים המבוססים על מלאכות בית  2. עיצוב אופנה, עיצוב המוצר המקומי ומיתוגו  3. טיפול וריפוי טבעי כגון רפלקסולוגיה, הילינג, יוגה ועוד  4. בריכה טיפולית.  5. הקמת מרכז למידה לילדים ונוער, בנושאים מיוחדים במערכת החינוך כגון מחשוב, חשבון, אנגלית, מדעים .  6. קייטרינג, אפייה (קונדטוריה), ייצור שוקולד וכד'</p>

**כל מונח אשר לא הוגדר בתכנית זו, תהיה נודעת לו המשמעות הנתונה לו בחוק התכנון והבניה התשכ"ה – 1965 (להלן "החוק") או בתקנות שהותקנו מכוחו, וזאת בהיעדר כוונה אחרת משתמעת.**

## 2. מטרת התכנית ועיקרי הוראותיה

### 2.1 מטרת התכנית

הגדלת שטח המגורים בנחלה והרחבת שימושי הפל"ח המאושרים עפ"י מסמך המדיניות של המחוז בספסופה.

### 2.2 עיקרי הוראות התכנית

- הגדלת שטח המגורים בנחלה.
- הוספת שימושי פל"ח עפ"י מדיניות הועדה מחוזית ובכך להסדיר פנצ'רייה קיימת (קב' שימוש 2 סעיף ד).
- הוספת יח"ד קטנה.
- הסדרת קווי בנין.
- שינוי תכנית.
- שינוי גודל מגרש מינימאלי.
- מתן הוראות להריסת מבנים.
- הקלה מקו בנין של דרך 866 מ-80 מ' ל-26 מ' מציר הדרך.

### 3. טבלת יעודי קרקע ותאי שטח בתכנית

#### 3.1 טבלת יעודי קרקע ותאי שטח בתכנית

יעוד	תאי שטח
מגורים בישוב כפרי	5M
קרקע חקלאית	5P
דרך מאושרת	100



סימון בתשריט	יעוד	תאי שטח כפופים
בלוק עץ/עצים לשימור	מגורים בישוב כפרי	5M
להריסה	דרך מאושרת	100
להריסה	מגורים בישוב כפרי	5M
להריסה	קרקע חקלאית	5P

#### 3.2 טבלת שטחים

מצב מאושר		
יעוד	מ"ר	אחוזים
אזור מגורים	1,005.2	36
דרך מאושרת	11.67	0.42
שטח למבני משק פרטיים	1,775.72	63.59
סה"כ	2,792.59	100

מצב מוצע		
יעוד	מ"ר מחושב	אחוזים מחושב
דרך מאושרת	11.67	0.42
מגורים בישוב כפרי	2,500.48	89.54
קרקע חקלאית	280.44	10.04
סה"כ	2,792.59	100



**4. יעודי קרקע ושימושים**

<b>4.1</b>	<b>מגורים בישוב כפרי</b>
<b>4.1.1</b>	<b>שימושים</b>
	א. מגורים ב. כמו כן יותרו יח' ארוח . ג. בנוסף לשימוש מגורים יותרו שימושי פל"ח עפ"י מדיניות הוועדה המחוזית וכמפורט בסעיף 1.9 הגדרות. ד. בריכת שחייה.
<b>4.1.2</b>	<b>הוראות</b>
א	<b>הוראות בינוי</b> א. מבנה המיועד לפעילות פל"ח יהא תואם את הסביבה הכפרית ויבוצע מחומרי בניה איכותיים עם גמור באיכות גבוהה ובהתאם להנחיות מהנדס הוועדה המקומית. ב. הקירות החיצוניים יהיו מחומרים קשיחים, בהתאם להנחיות עיצוב מרחביות של הוועדה המקומית. ג. כל השילוט בישוב, לפרסום העסקים המתקיימים במבנים אלה יעשה במרוכז במימון בעלי העסקים המופיעים בשילוט, תוך הקפדה על השתלבות בסביבה הכפרית ובהתאם להנחיות מהנדסת הוועדה. בנחלה בה נמצא העסק, בעל העסק יוכל להציב שלט, התואם את הסביבה הכפרית, מחומרים טבעיים.
ב	<b>תנאי להפעלה</b> כל תעסוקת פל"ח בתחום מגורים בישוב כפרי תלווה ברשיון עסק ככל שנדרש על פי כל דין, כתנאי לשימוש.
<b>4.2</b>	<b>קרקע חקלאית</b>
<b>4.2.1</b>	<b>שימושים</b>
	שטח המיועד למבני משק פרטיים כגון מחסנים.
<b>4.2.2</b>	<b>הוראות</b>
א	<b>אדריכלות</b> במבנה משק יהיו הגגות קלים.
<b>4.3</b>	<b>דרך מאושרת</b>
<b>4.3.1</b>	<b>שימושים</b>
	דרכים ציבוריות כולל מדרכות, שדרות, מעברים להולכי רגל, לעגלות, לאופניים, רחבות לתחנות אוטובוסים, מעבר תשתיות, נטיעות ציבוריות לאורך הדרכים.
<b>4.3.2</b>	<b>הוראות</b>
א	<b>בינוי ו/או פיתוח</b> לא תותר כל בניה בשטח זה.

## 5. טבלת זכויות והוראות בניה - מצב מוצע

קו בנין (מטר)	מספר קומות	גובה מבנה- מעל הכניסה הקובעת (מטר)	מספר יח"ד	תכסית (% מתא שטח)	אחוזי בניה כוללים (%)	שטחי בניה (% מתא שטח)				גודל מגרש (מ"ר)	תאי שטח	שימוש	יעוד		
						מתחת לכניסה הקובעת		מעל הכניסה הקובעת							
						שרות	עיקרי	שרות	עיקרי						
קדמי	אחורי	צידי- שמאלי	צידי- ימני	מעל הכניסה הקובעת						גודל מגרש מזערי					
(2)	(2)	(2)	(2)	2	8	(1) 3	30	30			10	20	2500	5M	מגורים בישוב כפרי
(2)	(2)	(2)	(2)	2	8.5 (5)	(4) 6	(3) 200	(3) 200				200 מ"ר	2500	5M	מגורים בישוב כפרי
(2)	(2)	(2)	(2)	1	7		(3) 100	(3) 100				100 מ"ר	2500	5M	מגורים בישוב כפרי
(2)	(2)	(2)	(2)	1	7 (7)		(3) 200	(3) 200				(6) 200	2500	5M	מגורים בישוב כפרי
3	0	3	3	1	7		50	50				50	280.91	5P	קרקע חקלאית

האמור בטבלה זו גובר, במקרה של סתירה, על הוראות כלליות אחרות, בין בהוראות התכנית ובין בתשריט המצב המוצע. גם בטבלה עצמה גוברת הוראה מפורטת על הוראה כללית

שטחי הבניה המפורטים בטבלה שלעיל כוללים את כל שטחי הבניה המירביים בתכנית זו הערכים בטבלה מתייחסים לכל תא שטח בנפרד גם אם הוגדר טווח תאי שטח

הערה ברמת הטבלה:

- א. הוועדה המקומית תהיה רשאית להעביר זכויות בנייה בין השימושים המפורטים בקבוצה 2 לאלה המפורטים בקבוצה 3 (אירוח כפרי ותעסוקה במגורים בישוב כפרי) ולהפך וזאת בתנאי שתוספת זכויות הבנייה לשימושים אלה לא תעלה על 50% מזכויות הבניה המוקצות לאותה קבוצה ושה"כ זכויות הבניה בשני השימושים יחד לא יעלו על 300 מ"ר.
- ב. גודלן של יח' הארוח יהיו בהתאם לתקנים הפיסיים לתכנון של משרד התיירות התקפים בעת הוצאת היתר בניה.
- ג. סך הכל אחוזי בניה בשטח המגורים בנחלה לא יעלה על 60% לכל השימושים וזאת על מנת לא לשנות את האופי הכפרי של הישוב.
- ד. גובה מבנה יימדד מפני הקרקע הטבעית או החפורת, הנמוך מבין השניים, מהנקודה הנמוכה ביותר במבנה.
- ה. הוועדה המקומית רשאית לאשר העברת זכויות בניה ממעל לכניסה הקובעת אל מתחת אליה, ובלבד ששה"כ זכויות הבניה לא ישונו.
- ו. ניתן לאפשר חניה בקו בנין קדמי וצידי 0 ומחסן בקו בנין אחורי וצידי 0.

הערות לטבלת זכויות והוראות בניה – מצב מוצע:

(1) כולל יח"ד קטנה בגודל 55 מ"ר כחלק ממבנה המגורים של בעל הנחלה ולא במבנה נפרד.

(2) לפי תשריט.

(3) מ"ר.

(4) יח"א. במקסימום 4 מבנים במגרש, כולל מגורים.

(5) לגג משופע או 7.5 לגג שטוח.

(6) הערך מתיחס למ"ר, הערה: מתוכם עד 100 מ"ר בניה לצורך גידול בע"ח.

(7) או לפי מסמך מדיניות הנחיות וקריטריונים לתכנון מבנים חקלאיים ובהתאם למבנה החקלאי המבוקש.



תכנון זמין  
מונה הדפסה 20




תכנון זמין  
מונה הדפסה 20

## 6. הוראות נוספות

<p><b>6.1</b></p>	<p><b>עיצוב אדריכלי</b></p> <p>לבקשה להיתר בניה תצורף תכנית לעיצוב אדריכלי בקני"מ 1: 500, שתכלול הוראות מפורטות בדבר: מפלסים, חזיתות, פתחים, חומרי בנין וחומרי גמר, פיתוח שטח, גמר זמני, פרטים אופייניים בקני"מ מתאים וכו', כולל שלבים מינימאליים לבניית המבנים- לאישור ועדה המקומית.</p>
<p><b>6.2</b></p>	<p><b>חניה</b></p> <p>החניה תהיה בתחום המגרש בהתאם להוראות תקנות התכנון והבניה (תקנות חניה 2016), או לתקנות התקפות במועד הוצאת ההיתר, אך לא פחות מהמוצע במסמכי התכנית. תנאי למתן היתר בניה הבטחת מקומות חניה כנדרש בתקנות.</p>
<p><b>6.3</b></p>	<p><b>איכות הסביבה</b></p> <p>א. ככלל, פעילות לא חקלאית תהיה מותרת אם השפעותיה לא יחרגו מההשפעות הנובעות מפעילות המותרת באזור מגורים.</p> <p>ב. לא תותר פעילות פל"ח או אחסנה (פתוחה או סגורה) הכוללת אחד מהמרכיבים הבאים: חומרים מסוכנים (חומ"ס) חומרים דליקים, חומרים נפיצים, חומרים היוצרים מטרדי ריח או כל מטרד סביבתי אחר, חומרים המזהמים את הקרקע, האוויר או המים. כל האמור לעיל יחול גם על חומרים אשר חלק מהם או בתהליך יצורם/שימורם או שינועם קיימת בהם תופעת איסור מן האיסורים שנמנו לעיל. בכל מקרה כל פעילות פל"ח תותנה באשור משרד איכ"ס, משרד הבריאות ורשות הכבאות.</p> <p>ג. לא תותר פעילות פל"ח המשמשת לאחסנה גלויה או פתוחה. לא תותר הקמת מחסנים מסחריים למכירה ולשווק חומרי הדברה, חומרי ניקוי ופעולות אריזה ומילוי חומרים כנ"ל. אחסון חומרי מזון יותר, רק אם, בנוסף להוראות החוק, ננקטו האמצעים הנדרשים לאטימת המבנה לכניסת מזיקים למיניהם.</p> <p>ד. לא תותר אחסנה של גרוטאות, חומרי בנין, חומרים לשמוש חוזר וכד'.</p> <p>ה. בכל מקרה של צורך באחסון יחולו עליה אותן מגבלות המוטלות על שמושים דומים בתוך מבנים. המרחק המינימלי של אחסנה גלויה מבית מגורים לא יקטן מ-18 מ' ולא יהיה בחזית המגרש) וגודל השטח לפעילות זו לא יעלה על 100 מ'.</p> <p>ו. איכות האויר- ככל שפעילות פל"ח חורגת מהרמה המותרת לפעילות של משק בית ומשק חקלאי, יותקנו מערכות מתאימות לשאיבה, סינון וסילוק ע"מ למנוע מפגעי זיהום אויר וריח כמשמעם בחוק למניעת מפגעים.</p> <p>ז. רעש- מפלסי הרעש המותרים ושעות הפעילות יותאמו לסביבת המגורים באזור כפרי. יש להבטיח הפחתת הרעש עד למפלסים המותרים בחוק לאזור מגורים עירוני לשעות היום והלילה, לימי חול ומועד(לרבות שעות מנוחה). בשעות היום: 06:00 עד 22:00 - עד 45 DBA בשעות הלילה מ-22:00 עד 06:00 לא יעלה על רעש הרקע.</p> <p>ח. לא יותרו שימושים שיש בהם כדי לפגוע באיכות וטיב הקרקע.</p> <p>ט. בשלב הבקשה להיתר ידרש מגיש הבקשה להמציא מסמכים ובהם מידע ונתונים המבטיחים עמידה בתנאים אלה.</p>
<p><b>6.4</b></p>	<p><b>איכות הסביבה</b></p> <p>הנחיות למניעת מטרדים סביבתיים- כל פעילות הפנצ'רייה תבוצע תחת סככה ועל גבי משטח תפעולי. שעות פעילות הפנצ'רייה ובשעות המותרות לתנועה של רכבים חקלאיים כבדים בנחלה הינן: 17:30-7:30 או כפי שיקבע</p>

<p><b>איכות הסביבה</b></p>	<p><b>6.4</b></p>
<p>ע"י הגורם המוסמך לכך. רשיון עסק- בעל העסק יציג בפני הועדה טופס אישור הגשת בקשה לרישיון עסק לרשות המקומית. תנאים תפעוליים סביבתיים יעוגנו בתנאי רישיון העסק.</p>	
<p><b>חלוקה ו/ או רישום</b></p>	<p><b>6.5</b></p>
<p>א. תנאי להוצאת היתר בניה יהיה אישור תשריט איחוד ו/או חלוקה על ידי הועדה המקומית בהתאם להוראות פרק ד' לחוק הת"ב 1965. רישום החלוקה יעשה על פי הוראות החוק.</p>	
<p><b>חשמל</b></p>	<p><b>6.6</b></p>
<p>א. תנאי למתן היתר בניה יהיה - תיאום עם חברת החשמל בדבר תכנון והקמת חדר שנאים ו/או חדר מיתוג, פרטי קווי חשמל עיליים ותת קרקעיים, והנחיות לגבי מרחקי בניה ומגבלות שימוש מקווי חשמל עיליים ותת קרקעיים קיימים ומתוכננים. ב. תחנות השנאה: 1. מיקום תחנות ההשנאה יעשה בתיאום עם חברת חשמל. 2. בתכנון לאזור מגורים חדש ימוקמו תחנות ההשנאה, ככל האפשר, בשטחים ציבוריים או המיועדים למתקנים הנדסיים. 3. על אף האמור בסעיף ב'1 ניתן יהיה בשל אילוצים טכניים או תכנוניים למקם את תחנות ההשנאה במרווחים שבין קווי בנין לגבול מגרש, או על עמודי חשמל או משולב במבני המגורים. ג. איסור בנייה בקרבת מתקני חשמל לא יינתן היתר בניה לשימושים כגון מגורים, מסחר, תעשייה ומלאכה, תירות ומבני ציבור בקרבת מתקני חשמל קיימים או מאושרים, אלא במרחקים המפורטים מטה: מהתיל הקיצוני/מהכבל/מהמתקן מציר הקו קו חשמל מתח נמוך - תיל חשוף 3.0 מ' קו חשמל מתח נמוך - ? תיל מבודד 2.0 מ' קו חשמל מתח גבוה עד 33 ק"ו, תיל חשוף או מצופה 5.0 מ' קו חשמל מתח גבוה עד 33 ק"ו, כבל אירי מבודד (כא"מ) 2.0 מ' קו חשמל מתח עליון 110-160 ק"ו 20.0 מ' קו חשמל מתח על-עליון 400 ק"ו 35.0 מ' כבלי חשמל מתח נמוך 0.5 מ' כבלי חשמל מתח גבוה 3 מ' כבלי חשמל מתח עליון בתיאום עם חברת חשמל ארון רשת 1 מ' שנאי על עמוד 3 מ' על אף האמור לעיל תתאפשר הקמתם של מבנים ו/או מתקני חשמל במרחקים הקטנים מהנקוב לעיל ובלבד שבוצע תיאום עם חברת חשמל לגבי מרחקי בטיחות מפני התחשמלות ובכפוף לכל דין. להקמת מבני תשתית יעשה תיאום פרטני בין בעל התשתית לבין חברת החשמל. לפני תחילת ביצוע עבודות חפירה או בניה יבדוק המבצע את קיומם האפשרי של כבלי חשמל. אין לחפור או לבצע עבודת בנייה כלשהי מעל ובקרבת של פחות מ-3 מטרים מכבלי חשמל אלא לאחר קבלת אישור מחברת החשמל. לא יינתן היתר לחפירה, חציבה או כריה במרחק הקטן מ-10 מ' מהמסד של עמוד חשמל במתח עליון/על עליון או 3 מ' מהמסד של עמוד חשמל במתח גבוה/נמוך ולא תבוצע פעולה כזו, אלא</p>	





	<b>חשמל</b>	<b>6.6</b>
 <p>תכנון זמין מונה הדפסה 20</p>	<p>לאחר שניתנה לחברה הזדמנות לחוות דיעה על ההיתר המבוקש או הפעולה אותה עומדים לבצע לפי הענין. על אף האמור בכל תכנית, כל בניה או שימוש מבוקשים בקרבת מתקני חשמל יותרו בכפוף למגבלות הקבועות בסעיף זה. (לפי דרישות חוק החשמל וחוק הקרינה (תנאי היתרי קרינה) הבלתי מייננת 2006)</p>	
 <p>תכנון זמין מונה הדפסה 20</p>	<p style="text-align: center;"><b>ביוב, ניקוז, מים, תברואה</b></p> <p>ביוב- תנאי לקבלת היתר בניה, חיבור למערכת הביוב של הישוב, באישור מהנדס הועדה המקומית ובהתאם לתכנית ביוב מאושרת ע"י משרד הבריאות והגורמים המוסמכים לכך. כל השפכים של ספסופה מוזרמים דרך מערכת הביוב למט"ש דלתון. ניקוז- תנאי לקבלת היתר בניה, הבטחת ניקוז כל השטח בתחום התוכנית, באישור מהנדס הועדה המקומית ובאישור רשות הניקוז האזורית. מים- תנאי למתן היתר בניה- אישור אגף המים במועצה בדבר חיבור הבניין לרשת המים. אספקת מים תהיה מרשת המים המקומית. החיבור לרשת יהיה בתיאום ובאישור משרד הבריאות ובאישור מהנדס הועדה המקומית. אשפה- סידורי סילוק האשפה יהיו לפי הוראות הרשות המקומית. לא יינתן היתר בניה בשטח תכנית אלא לאחר שיובטח מקום לפחי האשפה בשטח המגרש ויסומן בהיתר הבניה.</p>	<b>6.7</b>
 <p>תכנון זמין מונה הדפסה 20</p>	<p style="text-align: center;"><b>ניהול מי נגר</b></p> <p>א. מי נגר עילי מתחום התכנית יועברו, מתחומי המגרשים והמבנים אל שטחים ציבוריים פתוחים או למתקני החדרה סמוכים לצרכי השהייה, החדרה והעשרת מי תהום. השטחים הקולטים את מי הנגר העילי בתחום שטחים ציבוריים פתוחים יהיו נמוכים מסביבתם. כל זאת ללא פגיעה בתפקוד ובשימושים של שטחים אלה כשטחים ציבוריים פתוחים. ב. יש לתת עדיפות להזרמת מי נגר בכבישים ומשטחי בטון ואספלט, לאזורים מחלחלים ו/או לתוואי ניקוז ולשטחים פתוחים גובלים. ג. תכנית הניקוז העילי, תבחן את שיפועי הקרקע. רק במקומות שלא ניתן להפנות את מי הנגר העילי לערוצי נחלים, תותקן מערכת ניקוז לקליטת עודפי מי נגר עלי. בתכנון דרכים וחניות ישולבו רצועות שטחים מגוננים סופגי מים וחדירים ויעשה שימוש בחומרים נקבוביים וחדירים.</p>	<b>6.8</b>
	<b>חיזוק מבנים, תמא/ 38</b>	<b>6.9</b>
 <p>תכנון זמין מונה הדפסה 20</p>	<p>היתר לתוספות בניה למבנה קיים אשר נבנה שלא בהתאם לתקן ישראלי ת"י 413, יותנה בחיזוק המבנה כולו ביחד עם התוספת, בפני רעידות אדמה, על פי דרישות ת"י 413</p>	
 <p>תכנון זמין מונה הדפסה 20</p>	<p style="text-align: center;"><b>שמירה על עצים בוגרים</b></p> <p>על תאי שטח בהם מסומנים עצים בוגרים בתשריט בסימונים של עץ לעקירה או עץ להעתקה או עץ לשימור יחולו ההוראות כפי שיקבע ברישיון ע"פ פקודת היערות, וכן ההוראות הבאות (כולן או חלקן): א. לא תותר כריתה או פגיעה בעץ המסומן לשימור. ב. תנאי למתן היתר בניה בתא שטח כאמור אישור הועדה המקומית לתכנית פיתוח השטח</p>	<b>6.10</b>



<p><b>6.10 שמירה על עצים בוגרים</b></p> <p>בקנה מידה כפי שיקבע מהנדס הוועדה המקומית, לרבות סימון רדיוס צמרת העץ, ככל שיידרש.                  ג. קו בניין מעץ לשימור יהיה 4 מ' לפחות מרדיוס צמרת העץ, או לפי הנחיית פקיד היערות.                  ד. יותר שינוי מהמסומן בתשריט בכפוף לאישור פקיד היערות.</p>	<p><b>6.10</b></p>
<p><b>6.11 פסולת בניין</b></p> <p>היתר בניה יינתן לאחר התחייבות יזם לפינוי פסולת בניה ועודפי עפר לאתר מוסדר ומאושר בלבד.                  תנאי למתן תעודת גמר יהיה אישור מנהלת אתר מורשה על פינוי פסולת בנייה ועודפי עפר לשטחה.                  הרשות המקומית תהיה רשאית לקבוע ולהגדיר שטחים לאחסנת ביניים וגריסה, של עודפי חפירה ופסולת בניין, בהתאם לשלבי האכלוס ופיתוח השטחים, בכפוף לאישור הוועדה המקומית לתכנון ואיגוד ערים להגנת הסביבה.                  גבולות התכנית הפונים לשטחים פתוחים רגישים מחוץ לגבול התכנית, יגודרו בזמן העבודות, עד לגמר העבודות במתחם הגובל בשטחים פתוחים, למניעת שפיכת עודפי חפירה ופסולת בניין.</p>	<p><b>6.11</b></p>
<p><b>6.12 פיקוד העורף</b></p> <p>תנאי למתן היתר בניה יהיה אישור פיקוד העורף לפתרונות המיגון במגרש. לא יוצא היתר בניה למבנה בשטח התכנית אלא אם כלול בו מקלט או ממ"ד בהתאם לתקנון ההתגוננות האזרחית.</p>	<p><b>6.12</b></p>
<p><b>6.13 פיתוח תשתית</b></p> <p>א. בתנאים למתן היתר בניה ייקבעו דרכי ביצוע של כל עבודות התשתית לרבות קו ביוב ו/או קו ניקוז, ו/או תא ביוב, ו/או דרך, ו/או עמוד תאורה, ו/או קווי תאורה, ו/או מרכזיית תאורה וכל העבודות הכרוכות בביצוע הנ"ל וכדומה (להלן: עבודות התשתית) המצויים בתוך תחומי המקרקעין ובסמוך למקרקעין כפי שיקבע ע"י מהנדס הוועדה המקומית.                  ב. כל מערכות התשתית שבתחום התכנית כולל חשמל (למעט קו מתח עליון), תקשורת (למעט מתקנים סלולאריים), צינורות ביוב ומים ראשיים וכיו"ב תהיינה תת-קרקעיות.                  ג. בעל היתר הבניה יעתיק, במידת הצורך וכתנאי להיתר הבניה, את התשתיות וכל המתקנים והאביזרים הקיימים, הכרוכים בהם הנמצאים בתחום הדרך הקיימת למקום מתאים אשר יקבע ע"י הרשות המקומית.                  ד. תנאי למתן היתר בניה- הגשת תכנון מפורט של פיתוח השטח, לאישור מהנדס הוועדה והרשות המקומית.</p>	<p><b>6.13</b></p>
<p><b>6.14 קולטי שמש על הגג</b></p> <p>א. בגגות שטוחים יוצבו קולטים לדודי שמש כחלק אינטגרלי מתכנון הגג או המעקה.                  ב. בגגות משופעים יוצבו קולטים לדודי שמש כשהם צמודים לגג המשופע והדודים יותקנו בתוך חלל הגג.                  ג. הפתרון התכנוני טעון אישור מהנדס העיר.</p>	<p><b>6.14</b></p>
<p><b>6.15 שרותי כבאות</b></p> <p>קבלת התחייבות ממבקשי היתר הבניה לביצוע דרישות שרות הכבאות ולשביעות רצונם, תהווה תנאי להוצאת היתר בניה.</p>	<p><b>6.15</b></p>
<p><b>6.16 תנאים למתן היתרי בניה</b></p> <p>תנאי למתן היתר מכוח תכנית זו, כולל עבודות עפר ופריצת דרכים, יהיה אישור תכניות כוללות לדרכים, מים, ניקוז וחשמל על ידי הרשויות המוסמכות לכך.</p>	<p><b>6.16</b></p>



	<p><b>6.17 תנאים למתן היתרי בניה</b></p> <p>תנאים למתן היתר בניה בקרקע חקלאית:</p> <p>1. תנאי להיתר הינו אישור משרד החקלאות והמשרד להגנת הסביבה.</p> <p>2. חומרי גמר וחזיתות יאושרו ע"י מהנדס הועדה המקומית.</p> <p>3. תנאי להיתר הינו עמידה בכל ההנחיות הסביבתיות למבני משק חקלאיים ובהתאם למפורט במסמך המדיניות של משרד החקלאות 2013- על שינויו.</p>	
	<p><b>6.18 תנאים למתן היתרי בניה</b></p> <p>תנאי למתן היתר בניה הינו אישור תכנית בינוי וחנייה ע"י הועדה המקומית אשר תכלול את כל תחום שטחי המגורים בנחלה ותציג את השימושים בקרקע, פריסת הבינוי, דרכי גישה ופתרונות תנועה וחנייה.</p> <p>תנאי למתן היתר בניה הינו הריסה בפועל של המבנה המסומן להריסה.</p>	
	<p><b>6.19 תנאים למתן היתרי בניה</b></p> <p>א. לא יתנו היתרי בניה מכוח תוכנית זו ללא קבלת הסכמת בעלי הקרקע.</p> <p>ב. לא יינתנו היתרי בנייה מכוח תוכנית זו ללא קבלת חו"ד משרדי הממשלה הבאים או מי שהוסמך על ידם: חו"ד משרד הבריאות בנושא מתן פתרון מים וביוב, חו"ד המשרד להגנת הסביבה בדבר מניעת מטרדים לשימושים רגישים סמוכים, חו"ד משרד התחבורה בדבר כושר הנשיאה של המערכת התחבורתית והתקנת מקומות חניה כנדרש, חו"ד משרד החקלאות בדבר שמירה על מרחקי הצבה בין השימושים השונים ובמידה והבקשה היא לאכסון תיירותי - חו"ד משרד התיירות בדבר התאמה לתקנים הפיסיים לתכנון.</p> <p>ג. לא יינתן היתר בנייה לשימושים שנוספו מכוח תוכנית זו, במידה ובהתאם לחו"ד משרד החקלאות והמשרד להגנת הסביבה (כמפורט בסעיף ב' לעיל) השימושים הנ"ל יהיו מטרד חזותי, מטרד בריאותי, מטרד בטיחותי, רעש, אבק וכד' לשימושים העיקריים בנחלה (מגורים ו/או פעילות חקלאית).</p> <p>ד. היתר בניה לשימושים הכלולים בקבוצות מס' 2 ו-3 יינתן רק לבעל זכויות בנחלה המתגורר בנחלה דרך קבע.</p> <p>ה. הבקשה להיתר תציג פתרונות תנועה וחנייה בתחום החלקה.</p> <p>ו. הבקשה להיתר תכלול תכנית גינון לרבות הסתרה נופית ומענה אקוסטי לפעילות המבוקשת.</p> <p>ז. לאחר ניצול של 30% מסך כל קיבולת הבנייה לשימושים תומכי חקלאות ביישוב או לאחר הקמת 60 יח" אירוח כפרי ועד 10 שימושים "מושכי קהל" (כדוגמת הסעדה, שרותי בילוי ונופש, גלריה, ספא, מרכז מבקרים) לא יינתנו עוד היתרי בניה אלא לאחר הכנת "נספח השתלבות" הבוחן את כשר הנשיאה של התשתיות וההשפעות על אופי היישוב, ע"י האגודה החקלאית, באישור הועדה המקומית לישוב במלואו (כולל בדיקת כשר נשיאה).</p>	
	<p><b>6.20 היטל השבחה</b></p> <p>היטל השבחה יוטל ויגבה על פי הוראות התוספת השלישית לחוק התכנון והבניה.</p>	
	<p><b>6.21 הריסות ופינויים</b></p> <p>מבנה/גדר המסומן בסימון הריסה הינו מבנה /גדר המיועדים להריסה. המבנה/הגדר יהרסו כתנאי להוצאת היתר בניה או חפירה ראשון בתחום התכנית.</p>	


**7. ביצוע התכנית**

## 7.1 שלבי ביצוע

מספר שלב	תאור שלב	התנייה
1	לי"ר	

## 7.2 מימוש התכנית

זמן משוער למימוש תכנית זו תוך 5 שנים מיום אישורה.



תכנון זמין  
מונה הדפסה 20



תכנון זמין  
מונה הדפסה 20



תכנון זמין  
מונה הדפסה 20