


**הוראות התכנית**

תכנית מס' 261-1005396

שינוי בהוראות בנייה - שפרעם



מחוז צפון  
מרחב תכנון מקומי גבעות אלונים  
סוג תכנית תכנית מתאר מקומית

אישורים



**מינהל התכנון**

חוק התכנון והבניה, התשכ"ה - 1965

מחוז צפון

הוועדה המחוזית החליטה ביום:

22/02/2022

להפקיד את התכנית

07/07/2022

תאריך מ"מ יו"ר הוועדה המחוזית



ניתן לצפות במסמכי התכנית ובהחלטות בעניינה באתר תכנון זמין:

<http://mavat.moin.gov.il/MavatPS/Forms/SV3.aspx?ABC>

## דברי הסבר לתכנית

התכנית מציעה שינוי בהוראות בנייה במגרש 27/17/1, חלק מחלקה 27 בגוש 10297, שכונת ווערת ג'רוס דרום שפרעם

מטרת התכנית:

- א. הגדלת מספר יחיד מ-3 ל-4 יחידות
- ב. הגדלת מספר קומות מ-3 קומות ל-4 קומות ועליית גג
- ג. העלאת גובה בניין מ-10 מ' ל-13 מ' (לא כולל גובה חדר מדרגות ופיר מעלית)
- ד. הגדלת אחוזי בנייה מ-120% ל-184%
- ה. הגדלת תכסית קרקע מ-40% ל-49%



תכנון זמין  
מונה הדפסה 6



תכנון זמין  
מונה הדפסה 6



תכנון זמין  
מונה הדפסה 6

דף ההסבר מהווה רקע לתכנית ואינו חלק ממסמכיה הסטטוטוריים.

## 1. זיהוי וסיווג התכנית

שם התכנית 1.1 שם התכנית ומספר התכנית

שינוי בהוראות בנייה - שפרעם

שם התכנית ומספר התכנית

שם התכנית

1.1

261-1005396

מספר התכנית

שטח התכנית 1.2

0.450 דונם

שטח התכנית

1.2

סיווג התכנית 1.4 סוג התכנית

תכנית מתאר מקומית

סיווג התכנית

1.4

האם מכילה הוראות של תכנית מפורטת כן

ועדת התכנון המוסמכת להפקיד את התכנית מחוזית

לפי סעיף בחוק לי"ר

היתרים או הרשאות תכנית שמכוחה ניתן להוציא היתרים או הרשאות

סוג איחוד וחלוקה ללא איחוד וחלוקה

האם כוללת הוראות לענין תכנון תלת מימדי לא



## 1.5 מקום התכנית

1.5.1 נתונים כלליים מרחב תכנון מקומי גבעות אלונים

215200 קואורדינאטה X

744840 קואורדינאטה Y

1.5.2 תיאור מקום בשכונת ווערת גירוס, דרום שפרעם

1.5.3 רשויות מקומיות בתכנית והתייחסות לתחום הרשות, נפה

שפרעם - חלק מתחום הרשות: שפרעם

נפה עכו

1.5.4 כתובות שבהן חלה התכנית

שכונה ווערת גירוס שפרעם

1.5.5 גושים וחלקות בתכנית

מספר גוש	סוג גוש	חלק / כל הגוש	מספרי חלקות בשלמותן	מספרי חלקות בחלקן
10297	מוסדר	חלק		27

הכל על-פי הגבולות המסומנים בתשריט בקו הכחול.

1.5.6 גושים ישנים

לא רלוונטי

1.5.7 מגרשים / תאי שטח מתכניות קודמות שלא נרשמו כחלקות

לא רלוונטי

1.5.8 מרחבי תכנון גובלים בתכנית

לא רלוונטי



תכנון זמין  
מונה הדפסה 6




תכנון זמין  
מונה הדפסה 6



תכנון זמין  
מונה הדפסה 6

**1.6 יחס בין התכנית לבין תכניות מאושרות קודמות**

תאריך	פרק	מס' עמוד בילקוט פרסומים	מספר ילקוט פרסומים	הערה ליחס	סוג יחס	מספר תכנית מאושרת
20/05/2021		6082	9622	תכנית זו מפרטת את הוראות תכנית 261-0345462	פירוט	261-0345462
23/01/2008		1667	5769	תכנית זו מחליפה את הוראות תכנית ג/ 15653 .	החלפה	15653 ג/



## 1.7 מסמכי התכנית

נכלל בהוראות התכנית	תיאור המסמך	תאריך יצירה	עורך המסמך	תאריך עריכה	מספר עמודים / גליון	קנה מידה	תחולה	סוג המסמך
כן			שאדי איוב				מחייב	הוראות התכנית
לא	תשריט מצב מוצע		שאדי איוב		1	1:250	מחייב	תשריט מצב מוצע
לא	תשריט מצב מאושר	06:34 16/10/2021	שאדי איוב	02/08/2021	1	1:250	רקע	מצב מאושר



תכנון זמין  
מונה הדפסה 6

כל מסמכי התכנית מהווים חלק בלתי נפרד ממנה, משלימים זה את זה ויקראו כמקשה אחת. במקרה של סתירה בין המסמכים המחייבים לבין המנחים יגברו המסמכים המחייבים. במקרה של סתירה בין המסמכים המחייבים לבין עצמם תגברנה ההוראות על התשריטים



תכנון זמין  
מונה הדפסה 6

**1.8 בעלי עניין/ בעלי זכויות בקרקע / עורך התכנית ובעלי מקצוע**

**1.8.1 מגיש התכנית**

מקצוע/ תואר	סוג	שם	מספר רשיון	שם תאגיד	ישוב	רחוב	בית	טלפון	פקס	דוא"ל
	פרטי	מועתז פתחי נחאש (1)			שפרעם			04-8879480	04-8879480	
	פרטי	עומר נחאש (2)			נצרת			04-6455417	04-6455417	

הערה למגיש התכנית:

(1) כתובת: ח'רוביה שפרעם.

(2) כתובת: כתובת נצרת 111 שכונת גבל אלדולה.

**1.8.2 יזם**

סוג	שם	מספר רשיון	שם תאגיד	ישוב	רחוב	בית	טלפון	פקס	דוא"ל
פרטי	מועתז פתחי נחאש			שפרעם	(1)		04-8879480	04-8879480	
פרטי	עומר נחאש			נצרת	(2)		04-6455417	04-6455417	

(1) כתובת: ח'רוביה שפרעם.

(2) כתובת: כתובת נצרת 111 שכונת גבל אלדולה.

**1.8.3 בעלי עניין בקרקע**

**1.8.4 עורך התכנית ובעלי מקצוע**

מקצוע/ תואר	סוג	שם	מספר רשיון	שם תאגיד	ישוב	רחוב	בית	טלפון	פקס	דוא"ל
מהנדס	עורך ראשי	שאדי איוב	1139	איוב שאדי מאזן - מהנדס ומודד	שפרעם	אלמידאן		04-9862742	04-9862742	Ayoubsh@g mail.com



מקצוע/ תואר	סוג	שם	מספר רשיון	שם תאגיד	ישוב	רחוב	בית	טלפון	פקס	דוא"ל
	מודד	שאדי איוב	1139	איוב שאדי מאזן - מהנדס ומודד	שפרעם	אלמידאן		04-9862742		Ayoubsh@g mail.com



תכנון זמין  
מונה הדפסה 6



תכנון זמין  
מונה הדפסה 6



## 1.9 הגדרות בתכנית

לא רלוונטי



תכנון זמין  
מונה הדפסה 6

כל מונח אשר לא הוגדר בתכנית זו, תהיה נודעת לו המשמעות הנתונה לו בחוק התכנון והבניה התשכ"ה – 1965 (להלן "החוק") או בתקנות שהותקנו מכוחו, וזאת בהיעדר כוונה אחרת משתמעת.

## 2. מטרת התכנית ועיקרי הוראותיה

### 2.1 מטרת התכנית

שינוי בהוראות בנייה - שפרעם

### 2.2 עיקרי הוראות התכנית

- א. הגדלת מספר יח"ד
- ב. הגדלת מספר קומות
- ג. העלאת גובה בניין .
- ד. הגדלת אחוזי בנייה
- ה. הגדלת תכסית קרקע



תכנון זמין  
מונה הדפסה 6




תכנון זמין  
מונה הדפסה 6

### 3. טבלת יעודי קרקע ותאי שטח בתכנית

#### 3.1 טבלת יעודי קרקע ותאי שטח בתכנית

יעוד	תאי שטח
מגורים ב'	101



תכנון זמין  
מונה הדפסה 6

#### 3.2 טבלת שטחים

##### מצב מאושר

יעוד	מ"ר	אחוזים
מגורים א'	450	100
סה"כ	450	100

##### מצב מוצע

יעוד	מ"ר מחושב	אחוזים מחושב
מגורים ב'	451.62	100
סה"כ	451.62	100



תכנון זמין  
מונה הדפסה 6



תכנון זמין  
מונה הדפסה 6

## 4. יעודי קרקע ושימושים

4.1	מגורים ב'
4.1.1	שימושים
	בתי מגורים
4.1.2	הוראות



תכנון זמין  
מונה הדפסה 6



תכנון זמין  
מונה הדפסה 6



תכנון זמין  
מונה הדפסה 6

## 5. טבלת זכויות והוראות בניה - מצב מוצע

קו בנין (מטר)	מספר קומות				גובה מבנה-מעל הכניסה הקובעת (מטר)	מספר יח"ד	תכסית (% מתא שטח)	אחוזי בניה כוללים (%)	שטחי בניה (מ"ר)		גודל מגרש (מ"ר) מינימום	תאי שטח	שימוש	יעוד		
	קדמי	אחורי	צידדי-שמאלי	צידדי-ימני					מעל הכניסה הקובעת	סה"כ שטחי בניה					מעל הכניסה הקובעת	
															שרות	עיקרי
3	3	3	3	4	13	4	49	184	828	115	713	(1) 450	101	מגורים ב'		

האמור בטבלה זו גובר, במקרה של סתירה, על הוראות כלליות אחרות, בין בהוראות התכנית ובין בתשריט המצב המוצע. גם בטבלה עצמה גוברת הוראה מפורטת על הוראה כללית

שטחי הבניה המפורטים בטבלה שלעיל כוללים את כל שטחי הבניה המירביים בתכנית זו הערכים בטבלה מתייחסים לכל תא שטח בנפרד גם אם הוגדר טווח תאי שטח

הערה ברמת הטבלה:

גובה המבנה אינו כולל גובה חדר מדרגות וגובה פיר מעלית

הערות לטבלת זכויות והוראות בניה – מצב מוצע:

(1) הערך מתיחס למ"ר.



תכנון זמין  
מונה הדפסה 6



תכנון זמין  
מונה הדפסה 6

**6. הוראות נוספות**

6.1	חניה
	<p>החניה תהיה בתחום המגרש בהתאם להוראות תקנות התכנון והבניה ( התקנת מקומות חניה תשע"ו 2016 ) , או לתקנות התקופות במועד הוצאת ההיתר. אך לא פחות מהמוצע במסמכי התכנית, תנאי למתן היתר בניה הבטחת מקומות חניה כנדרש בתקנות</p>
6.2	חשמל
	<p>א. תנאי למתן היתר בניה יהיה- תיאום עם חברת חשמל בדבר תכנון והקמת חדר שנאים ו/או חדר מיתוג, פרטי קווי חשמל עיליים ותת קרקעיים, הנחיות לגבי מרחקי בניה ומגבלות שימוש מקווי חשמל עיליים ותת קרקעיים קיימים ומתוכננים.</p> <p>ב. תחנות השנאה</p> <ol style="list-style-type: none"> <li>1. מיקום תחנות ההשנאה יעשה בתיאום עם חברת חשמל.</li> <li>2. בתכנון לאזור מגורים חדש ימוקמו תחנות ההשנאה, ככל האפשר, בשטחים ציבוריים או המיועדים למתקנים הנדסיים.</li> <li>3. על אף האמור בסעיף ב'1 ניתן יהיה בשל אילוצים טכניים או תכנוניים למקם את תחנות ההשנאה במרווחים שבין קווי בנין לגבול מגרש, או על עמודי חשמל או משולב במבני המגורים.</li> </ol> <p>ג. איסור בנייה בקרבת מתקני חשמל</p> <p>לא יינתן היתר בניה בנייה לשימושים כגון מגורים, מסחר, תעשייה ומלאכה, תיירות ומבני ציבור בקרבת מתקני חשמל קיימים או מאושרים, אלא במרחקים המפורטים מטה :</p> <p>3.0 מ' - קו חשמל מתח נמוך / תיל חשוף</p> <p>2.0 מ' - קו חשמל מתח נמוך / תיל מבודד</p> <p>5.0 מ' - קו חשמל מתח גבוה עד 33 ק"ו / תיל חשוף או מצופה</p> <p>2.0 מ' - קו חשמל מתח גבוה עד 33 ק"ו / כבל אווירי מבודד (כא"מ)</p> <p>20 מ' מציר קו חשמל מתח עליון 110-160 ק"ו</p> <p>35 מ' מציר קו חשמל מתח על-עליון 400 ק"ו</p> <p>0.5 מ' - כבלי חשמל מתח נמוך</p> <p>3.0 מ' - כבלי חשמל מתח גבוה</p> <p>כבלי חשמל מתח עליון בתיאום עם חברת חשמל</p> <p>1.0 מ' - מארון רשת</p> <p>3.0 מ' - שנאי על עמוד</p> <p>על אף האמור לעיל תתאפשר הקמתם של מבנים ו/או מתקני חשמל במרחקים הקטנים מהנקוב לעיל ובלבד שבוצע תיאום עם חברת חשמל לגבי מרחקי בטיחות מפני התחשמלות ובכפוף לכל דין.</p> <p>להקמת מבני תשתית יעשה תיאום פרטני בין בעל התשתית לבין חברת החשמל.</p> <p>בתוכנית מתאר המתירה הקמתם של מבנים המכילים חומרים מסוכנים המועדים לדליקה או לפיצוץ תיכלל הוראה הקובעת כי לא יינתן היתר בניה אלא במרחקי בטיחות שייקבעו בתכנית המתאר בתיאום עם חברת החשמל.</p> <p>לפני תחילת ביצוע עבודות חפירה או בניה יבדוק המבצע את קיומם האפשרי של כבלי חשמל. אין לחפור או לבצע עבודת בנייה כלשהי מעל ובקרבת של פחות מ-3 מטרים מכבלי חשמל אלא לאחר קבלת אישור מחברת החשמל.</p> <p>לא יינתן היתר לחפירה, חציבה או כרייה במרחק הקטן מ-10 מ' מהמסד של עמוד חשמל במתח</p>



תכנון זמין  
מונה הדפסה 6



תכנון זמין  
מונה הדפסה 6



תכנון זמין  
מונה הדפסה 6



<b>6.2</b>	<b>חשמל</b>
<p>עליון/על עליון או 3 מ' מהמסד של עמוד חשמל במתח גבוה/נמוך ולא תבוצע פעולה כזו, אלא לאחר שניתנה לחברה הזדמנות לחוות דעה על ההיתר המבוקש או הפעולה אותה עומדים לבצע לפי העניין.</p> <p>על אף האמור לעיל, בתחום תכנית מתאר הקובעת רצועה למעבר קווי חשמל ראשיים-קווי מתח על ועל עליון יחולו הוראות תכנית מתאר עבורם.</p> <p>על אף האמור בכל תכנית, כל בניה או שימוש מבוקשים בקרבת מתקני חשמל יותרו בכפוף למגבלות הקבועות בסעיף זה.</p> <p>(לפי דרישות חוק החשמל וחוק הקרינה (תנאי היתרי קרינה) הבלתי מייננת 2006)</p>	



<b>6.3</b>	<b>ביוב, ניקוז, מים, תברואה</b>
<p>6.1 מים</p> <p>אספקת מים תהיה מרשת המים המקומית. החיבור לרשת יהיה בתאום ובאישור משרד הבריאות ובאישור מהנדס הועדה המקומית.</p> <p>6.2 ניקוז</p> <p>תנאי לקבלת היתר בניה, הבטחת ניקוז כל השטח בתחום התוכנית, באישור מהנדס הועדה המקומית ובאישור רשות הניקוז האזורית.</p> <p>6.3 ביוב</p> <p>תנאי לקבלת היתר בניה, חיבור למערכת הביוב של בישוב, באישור מהנדס הועדה המקומית ובהתאם לתוכנית ביוב מאושרת ע"י משרד הבריאות והגורמים המוסמכים לכך.</p> <p>6.4 תברואה</p> <p>סידור סילוק האשפה יהיו לפי הוראות הרשות המקומית. לא יינתן היתר בניה בשטח תוכנית אלא לאחר שיובטח מקום לפחי האשפה בשטח המגרש ויסומן בהיתר בניה. לא יינתן היתר בניה אלא לאחר התחייבות היזם לפינוי פסולת הבניה ופינוי עודפי עפר לאתר מוסדר.</p>	

<b>6.4</b>	<b>פיקוד העורף</b>
תנאי למתן היתר בניה יהיה אישור פיקוד העורף לפתרונות המיגון בתחום המגרש.	



<b>6.5</b>	<b>שרותי כבאות</b>
קבלת התחייבות ממבקשי היתר הבניה לביצוע דרישות שרות הכבאות ולשביעות רצונם, תהווה תנאי להוצאת היתר בניה.	

<b>6.6</b>	<b>תנאים למתן היתרי בניה</b>
<p>1. תנאי למתן היתר מכוח תוכנית זו, כולל עבודות עפר ופריצת דרכים, יהיה אישור תוכנית כוללות לביוב, מים, ניקוז, וחשמל ע"י הרשויות המוסמכות לכך.</p> <p>2. תנאי למתן היתר בניה הינו מתן פתרונות חניה כנדרש בתקנות החניה, בתחום המגרש.</p> <p>3. תנאי למתן היתר בניה הינו עמידה בהוראות ת"י 413</p>	

<b>7</b>	<b>ביצוע התכנית</b>
----------	---------------------

<b>7.1</b>	<b>שלבי ביצוע</b>
------------	-------------------

מספר שלב	תאור שלב	התנייה
1	לייר	

## 7.2 מימוש התכנית

מידי



תכנון זמין  
מונה הדפסה 6



תכנון זמין  
מונה הדפסה 6



תכנון זמין  
מונה הדפסה 6