


הוראות התכנית

תכנית מס' 262-1032051

הגדלת זכויות הבניה במגרש מגורים במתחמים G1-G2 בדירחנא



מחוז
מרחב תכנון מקומי לב הגליל
סוג תכנית
תכנית מתאר מקומית
צפון

אישורים



ניתן לצפות במסמכי התכנית ובהחלטות בעניינה באתר תכנון זמין:

<http://mavat.moin.gov.il/MavatPS/Forms/SV3.aspx?ABC>

דברי הסבר לתכנית

תכנית שמטרתה הגדלת זכויות הבניה בתת הקרקע ב- 65% בהתאם לסעיף החוק 62א(א)15 והגדלת זכויות הבניה ב- 50 מ"ר עיקרי בהתאם לסעיף החוק 62א(א)16. בגוש 19430 חלקה מס' 227 בדרום דירחנא במתחמים G1-G2. יחד עם הגדלת זכויות הבניה ומס' יח"ד. ושינוי קווי הבניה.



תכנון זמין
מונה הדפסה 3



תכנון זמין
מונה הדפסה 3



תכנון זמין
מונה הדפסה 3

דף ההסבר מהווה רקע לתכנית ואינו חלק ממסמכיה הסטטוטוריים.

1. זיהוי וסיווג התכנית

G1-G2
הגדלת זכויות הבניה במגרש מגורים במתחמים
בדירחנא

שם התכנית
שם התכנית
ומספר התכנית

262-1032051
מספר התכנית

0.407 דונם
שטח התכנית

תכנית מתאר מקומית
סוג התכנית

כן
האם מכילה הוראות
של תכנית מפורטת

מקומית
ועדת התכנון המוסמכת
להפקיד את התכנית

א62 (א) (15), א62 (א) (16), א62 (א) (4), א62 (א) (8), א62 (א) (9)
לפי סעיף בחוק

תכנית שמכוחה ניתן להוציא היתרים או הרשאות
היתרים או הרשאות

ללא איחוד וחלוקה
סוג איחוד וחלוקה

לא
האם כוללת הוראות
לענין תכנון תלת מימדי



1.5 מקום התכנית

1.5.1 נתונים כלליים מרחב תכנון מקומי לב הגליל

235278 קואורדינאטה X

751765 קואורדינאטה Y

1.5.2 תיאור מקום בדרום דירחנא מתחמים G1-G2

1.5.3 רשויות מקומיות בתכנית והתייחסות לתחום הרשות, נפה

דיר חנא - חלק מתחום הרשות: דיר חנא

נפה עכו

1.5.4 כתובות שבהן חלה התכנית

שכונה בדרום דירחנא מתחמים G1-G2

1.5.5 גושים וחלקות בתכנית

מספר גוש	סוג גוש	חלק / כל הגוש	מספרי חלקות בשלמותן	מספרי חלקות בחלקן
19430	מוסדר	חלק	227	

הכל על-פי הגבולות המסומנים בתשריט בקו הכחול.

1.5.6 גושים ישנים

לא רלוונטי

1.5.7 מגרשים / תאי שטח מתכניות קודמות שלא נרשמו כחלקות

לא רלוונטי

1.5.8 מרחבי תכנון גובלים בתכנית

לא רלוונטי


תכנון זמין
מונה הדפסה 3תכנון זמין
מונה הדפסה 3תכנון זמין
מונה הדפסה 3

1.6 יחס בין התכנית לבין תכניות מאושרות קודמות

תאריך	פרק	מס' עמוד בילקוט פרסומים	מספר ילקוט פרסומים	הערה ליחס	סוג יחס	מספר תכנית מאושרת
30/03/2016		4753	7237	תכנית זו מחליפה את קביעותיה של תכנית ג/ 21358 בתחומה של תכנית זו .	החלפה	21358 ג/
23/11/2016		943	7384	תכנית זו מחליפה את קביעותיה של תכנית 262-0409342 בתחומה של תכנית זו .	החלפה	262-0409342

הערה לטבלה:

תכנית זו כבפופה לכל נספחי תכנית ג/21358



1.7 מסמכי התכנית

נכלל בהוראות התכנית	תיאור המסמך	תאריך יצירה	עורך המסמך	תאריך עריכה	מספר עמודים / גליון	קנה מידה	תחולה	סוג המסמך
כן			פאלח גנאים				מחייב	הוראות התכנית
לא	תשריט מצב מוצע		פאלח גנאים		1	1: 250	מחייב	תשריט מצב מוצע
לא	נספח בינוי וחניה	15: 48 27/06/2022	פאלח גנאים	27/06/2022	1	1: 100	מנחה	בינוי
לא	תשריט מצב מאושר	16: 53 28/10/2021	פאלח גנאים	28/10/2021	1	1: 250	רקע	מצב מאושר

כל מסמכי התכנית מהווים חלק בלתי נפרד ממנה, משלימים זה את זה ויקראו כמקשה אחת. במקרה של סתירה בין המסמכים המחייבים לבין המנחים יגברו המסמכים המחייבים. במקרה של סתירה בין המסמכים המחייבים לבין עצמם תגברנה ההוראות על התשריטים



1.8 בעלי עניין/ בעלי זכויות בקרקע /עורך התכנית ובעלי מקצוע

1.8.1 מגיש התכנית

מקצוע/ תואר	סוג	שם	מספר רשיון	שם תאגיד	ישוב	רחוב	בית	טלפון	פקס	דוא"ל
	פרטי	אחמד עבאס (1)			דיר חנא			04-6778282	04-6778282	

הערה למגיש התכנית:

(1) כתובת: ת.ד 18067.

1.8.2 יזם

סוג	שם	מספר רשיון	שם תאגיד	ישוב	רחוב	בית	טלפון	פקס	דוא"ל
פרטי	אחמד עבאס			דיר חנא (1)			04-6778282	04-6778282	

(1) כתובת: ת.ד 18067.

1.8.3 בעלי עניין בקרקע

1.8.4 עורך התכנית ובעלי מקצוע

מקצוע/ תואר	סוג	שם	מספר רשיון	שם תאגיד	ישוב	רחוב	בית	טלפון	פקס	דוא"ל
	עורך ראשי	פאלח גנאים		משרד פרטי להנדסה	סחינין	סחינין (1)	17	04-6743466	04-6743466	gfaleh@gmail.com
מודד מוסמך	מודד	עובידה עבד אלמגיד	1338		סחינין	(2)		04-6785865	04-6785865	leadr.eng@gmail.com

(1) כתובת: ת.ד 2386.

(2) כתובת: ת.ד 18188.

1.9 הגדרות בתכנית

לא רלוונטי



תכנון זמין
מונה הדפסה 3

כל מונח אשר לא הוגדר בתכנית זו, תהיה נודעת לו המשמעות הנתונה לו בחוק התכנון והבניה התשכ"ה – 1965 (להלן "החוק") או בתקנות שהותקנו מכוחו, וזאת בהיעדר כוונה אחרת משתמעת.

2. מטרת התכנית ועיקרי הוראותיה

2.1 מטרת התכנית

הגדלת זכויות הבניה במגרש מגורים ב מתחמים G1-G2 בדירחנא

2.2 עיקרי הוראות התכנית

- 1- הגדלת זכויות הבניה בתת הקרקע ב- 50% בהתאם לסעיף החוק 62א(א)15 .
- 2- הגדלת זכויות הבניה ב- 50 מ"ר בהתאם לסעיף החוק 62א(א)16 .
- 3- שינוי קווי הבנייה בהתאם למסומן בתשריט .
- 4- הגדלת מס' יח"ד .



תכנון זמין
מונה הדפסה 3



תכנון זמין
מונה הדפסה 3

3. טבלת יעודי קרקע ותאי שטח בתכנית

3.1 טבלת יעודי קרקע ותאי שטח בתכנית

יעוד	תאי שטח	
מגורים תעסוקה ותיירות	100	
סימון בתשריט	יעוד	תאי שטח כפופים
אתר עתיקות/אתר הסטורי	מגורים תעסוקה ותיירות	100


3.2 טבלת שטחים

מצב מאושר

יעוד	מ"ר	אחוזים
מגורים, תעסוקה ותיירות	407	100
סה"כ	407	100

מצב מוצע

יעוד	מ"ר מחושב	אחוזים מחושב
מגורים תעסוקה ותיירות	409.81	100
סה"כ	409.81	100



תכנון זמין
מונה הדפסה 3



תכנון זמין
מונה הדפסה 3



תכנון זמין
מונה הדפסה 3

4. יעודי קרקע ושימושים

4.1	מגורים תעסוקה ותיירות
4.1.1	<p>שימושים</p> <p>א. תכליות מותרות וסייגים :-</p> <p>1. מגורים :- יותרו שימושים לבנייה רוויה .</p> <p>2. תיירות :- תותר הקמת 2 יח"א למגרש מיני , במידה ובמגרש יוקם רק מבנה לתיירות , תותר הקמת מלונית בהתאם להנחיות ותקנות מ.התיירות .</p> <p>3. תעסוקה :- יותרו שימושים של מבני ציבור סחירים כגון גני ילדים , מרפאות, שירותי דואר וכ' , מסחר כמעוני ומשרדים .</p> <p>תעסוקה מקומית כגון :- מאפיות, נגריות , מסגריות, מתפרות, מרפדיות, בתי דפוס, בתי מלאכה שונים, מעבדות תיקון אלקטרוניקה, מחסנים לסחורות וחומרי בניה , בתי אריזה וקירור , מפעלים מקומיים לייצור קוסמטיקה, ומוצרי מלאכה מסורתיים .</p> <p>תעסוקה נוספת עד 20 עובדים שלא יגרמו למטרד סביבתי .</p> <p>כל השימושים הנ"ל על דעת הועדה המקומית ולפי כל דין ובהתאם להנחיות מפורטות של המשרד להגנת הסביבה .</p> <p>מבני עזר ושטחי שרות עבור מחסנים, חניה מקורה, כביסה, ציוד קירור וחימום, חדרי תקשורת וחדרי טרנספורמציה.</p> <p>דרכי גישה מקומיות, שבילים , חניה ופיתוח סביבתי</p>
4.1.2	<p>הוראות</p> <p>א</p> <p>תנאים בהליך הרישוי</p> <p>1. תינתן גמישות למימוש של רק שימוש אחד במגרש , מתוך השילובים המוצעים .</p> <p>2. כל השימושים לעיל יהיו מותרים בכפוף לאשור תכנית איחוד וחלוקה ותכנית בינוי לכל מגרש , באשור הוועדה המקומית .</p> <p>3. לא יינתנו היתרי בניה לשימושים רגישים ללא קבלת חו"ד לסקר סיכונים מהמשרד להגנת הסביבה וחו"ד משרד התחבורה בדבר מתן פתרון נגישות וחניה בהתאם לתקן .</p> <p>4. במגרשים מעל 500 מ"ר ניתן לבנות שני בניינים נפרדים במרחקים של 5.0 מ' ובתנאי שלא יעלה על סה"כ יחידות הדיור המותרות .</p> <p>5. תנאי למתן היתר הבנייה הראשון במגרש הינו אשורה של תכנית בינוי ופיתוח בקני"מ 1:250 על ידי הוועדה המקומית , תכנית הבינוי תציג את מכלול השימושים המוצעים על המגרש , סימון השטחים הפנויים במגרש , מיקום החניה .</p> <p>6. 20% מדירות המגורים המותרות יהיו דירות קטנות כהגדרתם בחוק .</p> <p>7. הועדה המקומית תאשר גמישות בשימושי הקרקע ע"י המרת שטחים שיועדו לצרכי מגורים לשימושי מסחר , תיירות , תעסוקה מקומית , מוסדות חינוך , בריאות, תרבות ודת. ובהתאם למפתח המפורט כדלקמן :-</p> <p>120 מ"ר מגורים יומרו ל-30 מ"ר שיועדו למסחר .</p> <p>120 מ"ר למגורים יומרו ל- 40 מ"ר תעסוקה מקומית .</p> <p>120 מ"ר למגורים יומרו ל- 40 מ"ר מוסדות ציבור .</p> <p>120 מ"ר למגורים יומרו ל- 50 מ"ר תיירות .</p> <p>בכל מקרה של המרת השטחים לשימושים הנ"ל ובמיוחד בשימוש תעסוקתי, לא תאשר הועדה המקומית שימוש נוסף ללא קבלת חו"ד גורמים סביבתיים בדבר השפעת השימוש הנוסף על מגורים מאושרים . יש לקבל התייחסות מקצועית בנושא רעש , זיהום אוויר , כמות ואיכות</p>

מגורים תעסוקה ותיירות	4.1
שפכים .	



5. טבלת זכויות והוראות בניה - מצב מוצע

קו בנין (מטר)	מספר קומות					גובה מבנה- מעל הכניסה הקובעת (מטר)	מספר יח"ד	תכסית (% מתא שטח)	אחוזי בניה כוללים (%)	שטחי בניה (% מתא שטח)				גודל מגרש (מ"ר)	תאי שטח	שימוש	יעוד
	אחורי	צידי- שמאלי	צידי- ימני	מתחת לכניסה הקובעת	מעל הכניסה הקובעת					מתחת לכניסה הקובעת		מעל הכניסה הקובעת					
										שרות	עיקרי	שרות	עיקרי				
(3)	(3)	(3)	(3)	1	4	18	3	(2) 50	(1) 209	65	0	24	(1) 120	400	100	מגורים תעסוקה ותיירות	מגורים תעסוקה ותיירות

האמור בטבלה זו גובר, במקרה של סתירה, על הוראות כלליות אחרות, בין בהוראות התכנית ובין בתשריט המצב המוצע.
גם בטבלה עצמה גוברת הוראה מפורטת על הוראה כללית

שטחי הבניה המפורטים בטבלה שלעיל כוללים את כל שטחי הבניה המירביים בתכנית זו
הערכים בטבלה מתייחסים לכל תא שטח בנפרד גם אם הוגדר טווח תאי שטח

הערה ברמת הטבלה:

א-גובה המבנים ימדד מפני הקרקע הטבעית או החפורה, הנמוך מבין השניים, מהנקודה הנמוכה ביותר במבנה.

ב- הוועדה המקומית רשאית לאשר העברת זכויות בניה ממעל לכניסה הקובעת אל מתחת אליה, ובלבד שסה"כ זכויות הבניה לא יחרגו מהסה"כ המצוין בטבלת הזכויות.

הערות לטבלת זכויות והוראות בניה – מצב מוצע:

(1) 50+ מ"ר.

(2) 65% בתת הקרקע.

(3) בהתאם למסומן בתשריט.

6. הוראות נוספות

6.1	תנאים בהליך הרישוי
	<p>לא יבנה בנין בחלקה כלשהיא בשטח התכנית אלא אם יובטח חיבור לרשת הדרכים ודרכים להולכי רגל הרשומה בתשריט , כמו כן לא תבוצע חלוקת משנה לחלקה אשר לא תבטיח חיבור כזה .</p> <p>הועדה המקומית רשאית במקרים מסויימים לצוות על בעל הקרקע ולחייבו בנטיעת עצים , שמירת עצים קיימים או סילוקם של עצים וצמחים אחרים המפריעים לדרך .</p>
6.2	ביוב, ניקוז, מים, תברואה
	<p>1- מים :- אספקת המים תהיה מרשת המים המקומית . החיבור לרשת המים יהיה בתיאום ובאישור משרד הבריאות ובאישור מהנדס הועדה המקומית .</p> <p>2- ניקוז :- תנאי לקבלת היתר בניה, הבטחת ניקוז כל השטח בתחום התכנית, באישור מהנדס הועדה המקומית ובאישור רשות הניקוז האזורית.</p> <p>3- ביוב :- תנאי לקבלת היתר בניה, חיבור למערכת הביוב של הישוב, באישור מהנדס הועדה המקומית ובהתאם לתכנית ביוב מאושרת ע"י משרד הבריאות והגורמים המוסמכים לכך .</p> <p>4-אשפה ופסולת בניין :- סידורי סילוק ופינויי האשפה יהיו לפי הוראות הרשות המקומית , לא יינתן היתר בנייה בשטח התכנית אלא לאחר שיובטח מקום לפחי האשפה בשטח המגרש ויסומן בהיתר הבנייה . לא יינתן היתר בניה אלא לאחר התחייבות היזם לפינויי פסולת הבנייה ופינויי עודפי עפר לאתר מוסדר</p>
6.3	חניה
	<p>החניה תהיה בתחום המגרש בהתאם לדרישות תקן החניה התקפות במועד הוצאת ההיתר . תנאי למתן היתר בניה הבטחת מקומות חניה כנדרש בתקנות .</p>
6.4	עתיקות
	<p>כל עבודה בתחום שטח המוגדר כעתיקות, תתואם ותבוצע רק לאחר קבלת אישור מנהל רשות העתיקות כמתחייב ובכפוף להוראות חוק העתיקות התשל"ח 1978 .</p> <p>במידה ויידרש על ידי רשות העתיקות ביצוע של פעולות מקדימות (פיקוח, חיתוכי בדיקה, חפירת בדיקה/חפירת הצלה מדגמית, חפירת הצלה) יבצען היזם על פי תנאי רשות העתיקות. במידה ויתגלו עתיקות המצדיקות שימור בהתאם לחוק העתיקות התשל"ח 1978 וחוק רשות העתיקות התשמ"ט 1989, ייעשו על ידי היזם ועל חשבונו כל הפעולות המתבקשות מהצורך לשמר את העתיקות.</p> <p>היה והעתיקות יצריכו שינוי בתכנית הבנייה, תהיה הועדה המקומית רשאית להתיר שינויים בתכניות הבנייה ובלבד שלא יתווספו עקב שינויים אלה זכויות בנייה או תוספות שמשמעותן פגיעה בקרקע.</p> <p>אין רשות העתיקות מתחייבת לאשר בנייה בשטח או בחלקו גם לאחר בדיקה/חפירה, זאת במידה ובשטח יתגלו עתיקות ייחודיות ולא ייראו את התכניות כמקנות זכויות בנייה בשטח שהינו אתר עתיקות מוכרז .</p>
6.5	חלוקה ו/ או רישום
	<p>תנאי למתן היתרי בניה מכוח תוכנית זו כולל עבודות עפר ופריצת דרכים - הסדרת נושא איחוד וחלוקה כפי שנדרש בחוק (סעיפים 121, 122) .</p>

א. תנאי למתן היתר בניה יהיה - תיאום עם חברת החשמל בדבר תכנון והקמת חדר שנאים ו/ או חדר מיתוג, פרטי קווי חשמל עיליים ותת קרקעיים, והנחיות לגבי מרחקי בניה ומגבלות שימוש מקווי חשמל עיליים ותת קרקעיים קיימים ומתוכננים.
ב. תחנות השנאה



1. מיקום תחנות ההשנאה יעשה בתאום עם חברת החשמל.
2. בתכנון לאזור מגורים חדש ימוקמו תחנות ההשנאה, ככל האפשר, בשטחים ציבוריים או המיועדים למתקנים הנדסיים.
3. על אף האמור בסעי' ב 1 ניתן יהיה בשל אילוצים טכניים או תכנוניים למקם את תחנות ההשנאה במרווחים שבין קווי בניין לגבול מגרש, או על עמודי חשמל או משולב במבני המגורים.

ג. איסור בניה בקרבת מתקני חשמל :-

לא יינתן היתר בניה לשימושים כגון מגורים, מסחר, תעשייה ומלאכה, תיירות ומבני ציבור, בקרבת מתקני חשמל קיימים או מאושרים, אלא במרחקים המפורטים להלן :-



מהתיל הקיצוני / מהכבל/מהמתקן	מציר הקו
א. קו חשמל מתח נמוך - תיל חשוף	3 מ'
ב. קו חשמל מתח נמוך - תיל מבודד	2 מ'
ג. קו חשמל מתח גבוה עד 33 ק"ו - תיל חשוף או מצפה	5.0 מ'
ד. קו חשמל מתח גבוה עד 33 ק"ו - כבל אוירי מבודד (כא"מ	2 מ'
ה. קו חשמל מתח עיליון 110-160 ק"ו ---	20.0 מ'
ו. קו חשמל מתח על - עליון 400 ק"ו ----	35.00 מ'
ז. כבל חשמל מתח נמוך	0.5 מ'
ח. כבלי חשמל מתח גבוה	3.0 מ'
ט. כבלי חשמל מתח עליון	בתאום עם חברת חשמל
י. ארון רשת	1 מ'
יא. שנאי על עמוד	3 מ'

על אף האמור לעיל תתאפשר הקמתם של מבנים ואו מתקני חשמל במרחקים הקטנים מהנקוב לעיל ובלבד שבוצע תאום עם חברת החשמל לגבי מרחקי בטיחות מפני ההתחשמלות ובכפוף לכל דין. להקמת מבני תשתית יעשה תאום פרטני בין בעל התשתיות לבין חברת החשמל. בתוכנית מתאר המתירה הקמתם של מבנים המכילים חומרים מסוכנים המועדים לדליקה או לפיצוץ תיכלל הוראה, הקובעת כי לא יינתן היתר בנייה אלא במרחקי בטיחות שייקבעו בתוכנית המתאר בתיאום עם חברת החשמל לפני תחילת ביצוע עבודות חפירה או בניה יבדוק המבצע את קיומם האפשרי של כבלי חשמל. אין לחפור או לבצע עבודת בניה כלשהי מעל ובקרבה של פחות מ- 3 מ' מכבלי חשמל אלא לאחר קבלת אישור מחברת החשמל. לא יינתן היתר לחפירה, חציבה או כריתה במרחק הקטן מ- 10 מ' מהמסד של עמוד חשמל במתח עליון / על עליון או 3 מ' מהמסד של עמוד חשמל במתח גבוה / נמוך ולא תבוצע פעולה כזו, אלא לאחר שניתנה לחברה הזדמנות לחוות דעה על ההיתר המבוקש או הפעולה אותה עומדים לבצע לפי העניין. על אף האמור לעיל, בתחום תוכנית מתאר הקובעת רצועה למעבר קווי חשמל ראשיים - קווי מתח על ועל עליון יחולו הוראות תוכנית מתאר עבורם. על אף



חשמל	6.6
האמור בכל תכנית , כל בניה או שימוש מבוקשים בקרבת מתקני חשמל יותרו בכפוף למגבלות הקבועות בסעיף זה	
ניהול מי נגר	6.7
יש להעביר את מי הנגר העילי מתחומי המגרשים והמבנים לשטחים פתוחים או למתקני החדרה סמוכים לצרכי שתייה , החדרה והעשרת מי תהום . מי מרזבי הגגות (במידה וקיימים) יופנו לשטח המחלחל . יש לתת עדיפות להזרמת מי נגר של כבישים ומשטחי בטון ואספלט לאזורים מחלחלים . בשטחים ציבוריים פתוחים , לרבות שטחים מיוערים בתחום התוכנית יבטיח בין השאר , קליטה , השתייה והחדרה של מי הנגר העילי באמצעות שטחי חלחול ישירים , או מתקני החדרה . השטחים קולטי מי הנגר העילי בתחום שטחים ציבוריים פתוחים יהיו נמוכים מסביבתם . בתכנון דרכים וחניות ישולבו רצועות של שטחים מגוננים סופגי מים וחדירים וייעשה שימוש בחומרים נקבוביים וחדירים .	
סידורים לאנשים עם מוגבלויות	6.8
קבלת היתר בניה למבני ציבור , לאחר הבטחת סידורים לנכים במבני הציבור ולשביעת רצון מהנדס הועדה המקומית ועפ"י תקנות התכנון והבניה .	
פסולת בניין	6.9
סידורי סילוק ופינויי האשפה יהיו לפי הוראות הרשות המקומית , לא יינתן היתר בניה בשטח התכנית אלא לאחר שיובטח מקום לפחי האשפה בשטח המגרש ויסומן בהיתר הבנייה . לא יינתן היתר בניה אלא לאחר התחייבות היזם לפינויי פסולת הבנייה ופינויי עודפי עפר לאתר מוסדר .	
פיקוד העורף	6.10
תנאי למתן היתר בניה יהיה אישור פיקוד העורף לפתרונות המיגון במגרש , לא יינתן היתר בניה למבנה בשטח התכנית אלא אם כלול בו מקלט או ממ"ד בהתאם לתקנות ההתגוננות האזרחית .	
שרותי כבאות	6.11
קבלת התחייבות ממבקשי ההיתר לביצוע דרישות שרותי הכבאות ולשביעת רצונם , תהווה תנאי להוצאת היתר בניה .	
חומרי חפירה ומילוי	6.12
היתר בניה יינתן לאחר התחייבות יזם לפינויי פסולת בניה ועודפי עפר לאתר מוסדר ומאושר בלבד . תנאי למתן תעודת גמר יהיה אישור מנהלת אתר מורשה על פינויי פסולת בנייה ו עודפי עפר לשטחה . הרשות המקומית תהיה רשאית לקבוע ולהגדיר שטחים לאחסנת ביניים וגריסה , של עודפי חפירה ופסולת בנין , בהתאם לשלבי האכלוס ופיתוח השטחים , בכפוף לאישור הועדה המקומית לתכנון ואיגוד ערים להגנת הסביבה .	
	6.13
הועדה המקומית תטיל ותגבה היטל השבחה בהתאם להוראות התוספת השלישית לחוק התכנון והבניה .	

7. ביצוע התכנית

7.1 שלבי ביצוע

7.2 מימוש התכנית

זמן משוער לביצוע התכנית היינו מיידית .



תכנון זמין
מונה הדפסה 3



תכנון זמין
מונה הדפסה 3



תכנון זמין
מונה הדפסה 3