


הוראות התכנית

תכנית מס' 1152883-215

הרחבת שב"צ חלקה 150 גוש 17766



מחוז
מרחב תכנון מקומי עפולה
סוג תכנית
תכנית מתאר מקומית
צפון

אישורים



ניתן לצפות במסמכי התכנית ובהחלטות בעניינה באתר תכנון זמין:

<http://mavat.moin.gov.il/MavatPS/Forms/SV3.aspx?ABC>

דברי הסבר לתכנית

הרחבת שטח מבנים ומוסדות ציבור לצורך הוספת שטח למבנה בית כנסת קיים



תכנון זמין
מונה הדפסה 4



תכנון זמין
מונה הדפסה 4



תכנון זמין
מונה הדפסה 4

דף ההסבר מהווה רקע לתכנית ואינו חלק ממסמכיה הסטטוטוריים.

1. זיהוי וסיווג התכנית

1.1 שם התכנית שם התכנית הרחבת שבי"צ חלקה 150 גוש 17766

ומספר התכנית

מספר התכנית 215-1152883

שטח התכנית 0.947 דונם

1.2

1.4 סיווג התכנית סוג התכנית תכנית מתאר מקומית

האם מכילה הוראות של תכנית מפורטת כן

ועדת התכנון המוסמכת להפקיד את התכנית מקומית

לפי סעיף בחוק 62 א (א) (3), 62 א (א) (4), 62 א (א) (4)

היתרים או הרשאות תכנית שמכוחה ניתן להוציא היתרים או הרשאות

סוג איחוד וחלוקה ללא איחוד וחלוקה

האם כוללת הוראות לענין תכנון תלת מימדי לא



1.5 מקום התכנית



1.5.1 נתונים כלליים

מרחב תכנון מקומי
 עפולה
 230415 קואורדינאטה X
 726788 קואורדינאטה Y

1.5.2 תיאור מקום

ברחוב יצחק שדה

1.5.3 רשויות מקומיות בתכנית והתייחסות לתחום הרשות, נפה

עפולה - חלק מתחום הרשות: עפולה

נפה יזרעאל

1.5.4 כתובות שבהן חלה התכנית

כניסה	מספר בית	רחוב	ישוב
		שדה יצחק	עפולה

שכונה עפולה עילית

1.5.5 גושים וחלקות בתכנית

מספר גוש	סוג גוש	חלק / כל הגוש	מספרי חלקות בשלמותן	מספרי חלקות בחלקן
17766	מוסדר	חלק		150

הכל על-פי הגבולות המסומנים בתשריט בקו הכחול.

1.5.6 גושים ישנים

לא רלוונטי

1.5.7 מגרשים / תאי שטח מתכניות קודמות שלא נרשמו כחלקות

לא רלוונטי

1.5.8 מרחבי תכנון גובלים בתכנית

לא רלוונטי



1.6 יחס בין התכנית לבין תכניות מאושרות קודמות

מספר תכנית מאושרת	סוג יחס	הערה ליחס	מספר ילקוט פרסומים	מס' עמוד בילקוט פרסומים	פרק	תאריך
ג/ 12567	שינוי	תכנית זו משנה רק את המפורט בתכנית זו וכל יתר הוראות תכנית ג/ 12567 ממשיכות לחול.	5379	2026		15/03/2005
ג/ 13259	שינוי	תכנית זו משנה רק את המפורט בתכנית זו וכל יתר הוראות תכנית ג/ 13259 ממשיכות לחול.	5177	2190		05/05/2003
גנ/ 16468	החלפה	תכנית זו מחליפה את תכנית גנ/16468 בתחומה של תכנית זו בלבד .	5748	885		12/12/2007
עפ/ מק/ 16468 / 1	החלפה	תכנית זו מחליפה את תכנית עפ/מק/16468 בתחומה של תכנית זו בלבד	6439	5006		28/06/2012



1.7 מסמכי התכנית

נכלל בהוראות התכנית	תיאור המסמך	תאריך יצירה	עורך המסמך	תאריך עריכה	מספר עמודים / גליון	קנה מידה	תחולה	סוג המסמך
כן			אחמד זועבי				מחייב	הוראות התכנית
לא	תשריט מצב מוצע		אחמד זועבי		1	1:250	מחייב	תשריט מצב מוצע
לא		18:55 26/10/2022	אחמד זועבי	26/10/2022	1	1:250	רקע	מצב מאושר



תכנון זמין
מונה הדפסה 4

כל מסמכי התכנית מהווים חלק בלתי נפרד ממנה, משלימים זה את זה ויקראו כמקשה אחת. במקרה של סתירה בין המסמכים המחייבים לבין המנחים יגברו המסמכים המחייבים. במקרה של סתירה בין המסמכים המחייבים לבין עצמם תגברנה ההוראות על התשריטים



תכנון זמין
מונה הדפסה 4

1.8 בעלי עניין/ בעלי זכויות בקרקע /עורך התכנית ובעלי מקצוע

1.8.1 מגיש התכנית

מקצוע/ תואר	סוג	שם	מספר רשיון	שם תאגיד	ישוב	רחוב	בית	טלפון	פקס	דוא"ל
	ועדה מקומית	ועדה מקומית (1)		ועדה מקומית עפולה	עפולה		47	04-6520341	04-6521246	

הערה למגיש התכנית:

(1) כתובת: רחוב יהושע 47 ת"ד 2016 עפולה 18100.

1.8.2 יזם

סוג	שם	מספר רשיון	שם תאגיד	ישוב	רחוב	בית	טלפון	פקס	דוא"ל
ועדה מקומית	ועדה מקומית		ועדה מקומית עפולה	עפולה	(1)	47	04-6520341	04-6521246	

(1) כתובת: רחוב יהושע 47 ת"ד 2016 עפולה 18100.

1.8.4 עורך התכנית ובעלי מקצוע

מקצוע/ תואר	סוג	שם	מספר רשיון	שם תאגיד	ישוב	רחוב	בית	טלפון	פקס	דוא"ל
	עורך ראשי	אחמד זועבי		אדריכל אחמד זועבי	סולם	סולם	410	04-8864118		zoube@beze qint.net
	מודד	בשיר עבד אלראזק	554		נצרת	(1)		04-6573174	04-6570968	basheer@bas heer.co.il

(1) כתובת: ת.ד 50678 נצרת.

1.9 הגדרות בתכנית

לא רלוונטי



תכנון זמין
מונה הדפסה 4

כל מונח אשר לא הוגדר בתכנית זו, תהיה נודעת לו המשמעות הנתונה לו בחוק התכנון והבניה התשכ"ה – 1965 (להלן "החוק") או בתקנות שהותקנו מכוחו, וזאת בהיעדר כוונה אחרת משתמעת.

2. מטרת התכנית ועיקרי הוראותיה

2.1 מטרת התכנית

הרחבת שטח בנייני ציבור

2.2 עיקרי הוראות התכנית

הרחבת שטח בנייני ציבור עפ"י סעיף 62א(א)3

שיני קווי בניין עפ"י סעיף 62א(א)4

קביעת גובה בניינים עפ"י סעיף 62א(א)4 א



תכנון זמין
מונה הדפסה 4



תכנון זמין
מונה הדפסה 4

3. טבלת יעודי קרקע ותאי שטח בתכנית

3.1 טבלת יעודי קרקע ותאי שטח בתכנית

יעוד	תאי שטח
מבנים ומוסדות ציבור	10



תכנון זמין
מונה הדפסה 4

3.2 טבלת שטחים

מצב מאושר

יעוד	מ"ר	אחוזים
אזור מגורים א	369.54	39
שטח בנייני ציבור	578	61
סה"כ	947.54	100

מצב מוצע

יעוד	מ"ר מחושב	אחוזים מחושב
מבנים ומוסדות ציבור	947.54	100
סה"כ	947.54	100




תכנון זמין
מונה הדפסה 4



תכנון זמין
מונה הדפסה 4

4. יעודי קרקע ושימושים

4.1	מבנים ומוסדות ציבור
4.1.1	שימושים
	מיועד להקמת מבני ציבור כמו: מעונות יום, גני ילדים, מוסדות חינוך, בריאות, מועדוני נוער, מרכזים קהילתיים, שירותים לקשישים, מוסדות לשירותי דת, רווחה, תרבות ופנאע
4.1.2	הוראות
א	הנחיות מיוחדות
	לא ינתן היתר להקמת בניין ולא ישמש שום קרקע או בנין הנמצאים בתחום התכנית לשום שימוש שהוא פרט לשימושים המפורטים בתכנית זו, ברשימת השימושים המותרים לגבי האזור שבו נמצאים הקרקע או הבנין



תכנון זמין
מונה הדפסה 4



תכנון זמין
מונה הדפסה 4



תכנון זמין
מונה הדפסה 4

5. טבלת זכויות והוראות בניה - מצב מוצע

קו בנין (מטר)	מספר קומות	גובה מבנה- מעל הכניסה הקובעת (מטר)	תכנית % מתא (שטח)	אחוזי בניה כוללים (%)	שטחי בניה (מ"ר)		גודל מגרש (מ"ר)	תאי שטח	שימוש	יעוד	
					סה"כ שטחי בניה	מעל הכניסה הקובעת					
						שרות					עיקרי
קדמי 3						100%					
אחורי 3						20%					
צידי- שמאלי 3						80%					
צידי- ימני 3											
	מעל הכניסה הקובעת 2	8	50	100			947	10	מבנים ומוסדות ציבור	מבנים ומוסדות ציבור	

האמור בטבלה זו גובר, במקרה של סתירה, על הוראות כלליות אחרות, בין בהוראות התכנית ובין בתשריט המצב המוצע.
גם בטבלה עצמה גוברת הוראה מפורטת על הוראה כללית

שטחי הבניה המפורטים בטבלה שלעיל כוללים את כל שטחי הבניה המירביים בתכנית זו
הערכים בטבלה מתייחסים לכל תא שטח בנפרד גם אם הוגדר טווח תאי שטח



תכנון זמין
מונה הדפסה 4



תכנון זמין
מונה הדפסה 4

6. הוראות נוספות

<p>6.1 עתיקות</p> <p>כל עבודה בתחום שטח המוגדר כעתיקות, תתואם ותבוצע רק לאחר קבלת אישור מנהל רשות העתיקות כמתחייב ובכפוף להוראות חוק העתיקות התשל"ח 1978.</p> <p>במידה ויידרש על ידי רשות העתיקות ביצוע של פעולות מקדימות (פיקוח, חיתוכי בדיקה, בדיקה / חפירת הצלה מדגמית, חפירת הצלה) יבצען היזם על פי תנאי רשות העתיקות.</p> <p>במידה ויתגלו עתיקות המצדיקות שימור בהתאם לחוק העתיקות התשל"ח 1978 וחוק רשות העתיקות התשמ"ט 1989, ייעשו על ידי היזם ועל חשבונו כל הפעולות המתבקשות מהצורך לשמר את העתיקות.</p> <p>היה והעתיקות יצריכו שינוי בתכנית הבנייה, תהיה הועדה המקומית רשאית להתיר שינויים בתוכניות הבנייה ובלבד שלא יתווספו עקב שינויים אלה זכויות בנייה או תוספות שמשמעותן פגיעה בקרקע.</p> <p>אין רשות בעתיקות מתחייבת לאשר בנייה בשטח או בחלקו גם לאחר בדיקה/חפירה, זאת במידה ובשטח יתגלו עתיקות ייחודיות ולא ייראו את התוכניות כמקנות זכויות בנייה בשטח שהינו אתר עתיקות מורכז.</p>	<p>6.1</p>
<p>6.2 חניה</p> <p>החניה תהיה בתחום המגרש בהתאם להוראות תקנות התכנון והבניה (התקנת מקומות חניה תשמ"ג 1983), או לתקנות התקפות במועד הוצאת ההיתר. תנאי למתן היתר בניה הבטחת מקומות חניה כנדרש בתקנות, בכל מקרה לא יפחת מס' מקומות החניה מ-2 חניות ליחיד באזור מגורים א בהתאם לשימוש הקרקע ולנספח הבינוי.</p> <p>מגרשי החניה יעוצבו עם נטיעות עצים ע"מ לא ליצר משטחי חניה גדולים ורצופים ללא ירק ונוי. לא יותר לתכנון יותר מ-7 מקומות חניה בניצב ברצף אחד ולא יותר מ-5 מקומות חניה במקביל ברצף אחד בין איי הגינון. בכל איי הגינון ינטע עץ בוגר אחד לפחות</p> <p>לכל מגרש מגורים תותר כניסה אחד בלבד לרכב ברוחב מקסימלי של 5.5 מ'. לכל מגרש בו יבנו מעל 25 יחיד מהנדס הוועדה רשאי לאשר ביצוע שתי כניסות לרכב כנ"ל. כל החניות יהיו בתחום המגרשים.</p>	<p>6.2</p>
<p>6.3 חלוקה ו/ או רישום</p> <p>א. לאחר אישור תכנית זו תוכן תוכנית לצרכי רישום ערוכה וחתומה ע"י יושב ראש הוועדה המחוזית כתואמת את התוכנית: לענין זה יראו את התוכנית לצורכי רישום כתואמת את התכנית אם היא עומדת בהוראות תקנות המודדים (מדידה ומיפוי), התשנ"ח 1998 לרבות תקנה 53 לתקנות האמורות.</p> <p>וזאת תוך שמונה חדשים מיום תחולתה של תכנית זו. תכנית החלוקה לצרכי רישום תוגש למנהל כהגדרתו בפקודת המדידות והכל בהתאם להוראות סימן ז' לחוק התכנון והבניה, התשכ"ה 1965.</p> <p>ב. השטחים המיועדים בתכנית זו לצרכי הציבור וכלולים החדשה, יועברו לבעלות הרשות המקומית עפ"י החלוקה החדשה שנקבעה בתכנית זו, ללא תמורה, כשהם פנויים מכל מבנה, גדר וחפץ.</p>	<p>6.3</p>
<p>6.4 חשמל</p> <p>א. תנאי למתן התר בניה יהיה- תיאום עם חברת חשמל בדבר תכנון והקמת חדר שנאים ו/</p>	<p>6.4</p>

או חדר מיתוג, פרטי קווי חשמל עיליים ותת קרקעיים, הנחיות לגבי מרחקי בניה ומגבלות שימוש מקווי חשמל עיליים ותת קרקעיים קיימים ומתוכננים.

ב. תחנות השנאה

1. מיקום תחנות ההשנאה יעשה בתיאום עם חברת חשמל.

2. בתכנון לאזור מגורים חדש ימוקמו תחנות ההשנאה, ככל האפשר, בשטחים ציבוריים או המיועדים למתקנים הנדסיים.

3. על אף האמור בסעיף ב'1 ניתן יהיה בשל אילוצים טכניים או תכנוניים למקם את תחנות ההשנאה במרווחים שבין קווי בנין לגבול מגרש, או על עמודי חשמל או משולב במבני המגורים. ג. איסור בנייה בקרבת מתקני חשמל

לא יינתן היתר בניה בנייה לשימושים כגון מגורים, מסחר, תעשייה ומלאכה, תיירות ומבני ציבור בקרבת מתקני חשמל קיימים או מאושרים, אלא במרחקים המפורטים מטה:

מהתיל הקיצוני/מהכבל/מהמתקן מציר הקו

קו חשמל מתח נמוך ? תיל חשוף 3.0 מ'

קו חשמל מתח נמוך ? תיל מבודד 2.0 מ'

קו חשמל מתח גבוה עד 33 ק"ו ? תיל חשוף או מצופה 5.0 מ'

קו חשמל מתח גבוה עד 33 ק"ו ? כבל אווירי מבודד (כא"מ) 2.0 מ'

קו חשמל מתח עליון 110 - 160 ק"ו 20.0 מ'

קו חשמל מתח על-עליון 400 ק"ו 35.0 מ'

כבלי חשמל מתח נמוך 0.5 מ'

כבלי חשמל מתח גבוה 3 מ'

כבלי חשמל מתח עליון בתיאום עם חברת חשמל

ארון רשת 1 מ'

שנאי על עמוד 3 מ'

על אף האמור לעיל תתאפשר הקמתם של מבנים ו/או מתקני חשמל במרחקים הקטנים מהנקוב לעיל ובלבד שבוצע תיאום עם חברת חשמל לגבי מרחקי בטיחות מפני התחשמלות ובכפוף לכל דין.

להקמת מבני תשתית יעשה תיאום פרטני בין בעל התשתית לבין חברת החשמל.

בתוכנית מתאר המתירה הקמתם של מבנים המכילים חומרים מסוכנים המועדים לדליקה או לפיצוץ תיכלל הוראה הקובעת כי לא יינתן היתר בניה אלא במרחקי בטיחות שייקבעו בתכנית המתאר בתיאום עם חברת החשמל.

לפני תחילת ביצוע עבודות חפירה או בניה יבדוק המבצע את קיומם האפשרי של כבלי חשמל.

אין לחפור או לבצע עבודת בנייה כלשהי מעל ובקרבת של פחות מ-3 מטרים מכבלי חשמל אלא לאחר קבלת אישור מחברת החשמל.

לא יינתן היתר לחפירה, חציבה או כרייה במרחק הקטן מ-10 מ' מהמסד של עמוד חשמל במתח עליון/על עליון או 3 מ' מהמסד של עמוד חשמל במתח גבוה/נמוך ולא תבוצע פעולה כזו, אלא לאחר שניתנה לחברה הזדמנות לחוות דעה על ההיתר המבוקש או הפעולה אותה עומדים לבצע לפי העניין.


על אף האמור לעיל, בתחום תכנית מתאר הקובעת רצועה למעבר קווי חשמל ראשיים-קווי מתח על ועל עליון יחולו הוראות תכנית מתאר עבורם.

על אף האמור בכל תכנית, כל בניה או שימוש מבוקשים בקרבת מתקני חשמל יותרו בכפוף למגבלות הקבועות בסעיף זה.

(לפי דרישות חוק החשמל וחוק הקרינה (תנאי היתרי קרינה) הבלתי מייננת 2006)

6.5	ביוב, ניקוז, מים, תברואה
<p>מים אספקת מים תהיה מרשת המים המקומית, החיבור לרשת יהיה בתאום ובאישור מדרש הבריאות ובאישור מהנדס הועדה המקומית.</p> <p>אשפה: סילוק אשפה/פסולת סידורי סילוק האשפה יהיו לפי הוראות הרשות המקומית. לא יינתן היתר בנייה בשטח התוכנית אלא לאחר שיובטח מקום לפחי אשפה בשטח המגרש ויסומן היתר הבניה. לא יינתן היתר בניה אלא לאחר התחייבות היזם לפינוי פסולת הבניה ופינוי עודפי עפר לאתר מאושר על ידי המשרד לאיכות הסביבה בהתאם לתקנה 16(ג') לתקנות התכנון והבניה (בקשה להיתר, תנאי ואגרות) התש"ל 1970.</p>	
6.6	הוראות פיתוח
<p>6.6.1 בתנאים למתן היתר בניה ייקבעו דרכי ביצוע של כל עבודות התשתית לרבות קו ביוב ו/או קו ניקוז, ו/או תא ביוב, ו/או דרך, ו/או עמוד תאורה, ו/או קווי תאורה, ו/או מרכזיית תאורה וכל העבודות הכרוכות בביצוע הנ"ל וכדומה (להלן: עבודות התשתית) המצויים בתוך תחומי המקרקעין ובסמוך למקרקעין כפי שיקבע ע"י מהנדס הועדה המקומית.</p> <p>6.6.2 כל מערכות התשתית שבתחום התכנית כולל חשמל (למעט קו מתח עליון), תקשורת (למעט מתקנים סלולאריים), צינורות ביוב ומים ראשיים וכיו"ב תהיינה תת-קרקעיות.</p> <p>6.6.3 בעל היתר הבניה יעתיק, במידת הצורך וכתנאי להיתר הבניה, את התשתיות וכל המתקנים והאביזרים הקיימים, הכרוכים בהם הנמצאים בתחום הדרך הקיימת למקום מתאים אשר יקבע ע"י הרשות המקומית.</p> <p>6.6.4 אישור אגף המים בעירייה בדבר חיבור הבניין לרשת המים.</p> <p>6.6.5 תנאי למתן היתר בניה: הגשת תכנון מפורט של פיתוח השטח, לאישור מהנדס הועדה והרשות המקומית.</p>	
6.7	ניהול מי נגר
<p>א. יש להבטיח קליטת מי גשמים, ככל האפשר, בתחום המגרש ולא למערכת ניקוז עירונית. 15-30% משטח המגרש יהיו מגוננים או מכוסים בחומר חדיר למים (חצץ, טוף, חלוקים וכו') ושיפועי המגרש יובילו אליו. מי מרזבי הגגות יופנו לשטח המחלחל.</p> <p>ב. מי נגר עילי מתחום התוכנית יועברי, מתחומי המגרשים והמבנים אל שטחים ציבוריים פתוחים או למתקני החדרה סמוכים לצרכי השהייה, החדרה והעשרת מי תהום. השטחים הקולטים את מי הנגר העילי בתחום שטחים ציבוריים פתוחים יהיו נמוכים מסביבתם. כל זאת ללא פגיעה בתפקוד ובשימושים של שטחים אלה כשטחים ציבוריים פתוחים.</p> <p>ג. יש לתת עדיפות להזרמת מי נגר בכבישים ומשטחי בטון ואספלט, לאזורים מחלחלים א/או לתוואי ניקוז ולשטחים פתוחים גובלים.</p> <p>ד. תכנית הניקוז העלי, תבחן את שיפועי הקרקע. רק במקומות שלא ניתן להפנות את מי הנגר העלי לערוצי נחלים, תותקן מערכת ניקוז לקליטת עודפי מי נגר עלי.</p> <p>בתכנון דרכים וחניות ישולבו רצועות שטחים מגוונים סופגי מים וחדירים ויעשה שימוש</p>	

6.7 ניהול מי נגר	6.7
<p>בחומרים נקבוביים וחדירים. ה. תנאי לקבלת היתר בנייה, הבטחת ניקוז כל השטח בתחום התוכנית באישור מהנדס הועדה המקומית ולפי תוכנית ניקוז כוללת המאושרת ע"י הניקוז האזורית.</p>	
6.8 סידורים לאנשים עם מוגבלויות	6.8
<p>קבלת היתר למבנה ציבורי, לאחר הבטחת סידורים לנכים לשביעות רצון מהנדס הוועדה המקומית ועל פי תקנון חוק התכנון והבנייה.</p>	
6.9 פסולת בניין	6.9
<p>היתר בניה יינתן לאחר התחייבות יזם לפינוי פסולת בניה ועודפי עפר לאתר מסודר ומאושר בלבד. תנאי למתן טופס 4 יהיה אישור מנהלת אתר מורשה על פינוי פסולת בנייה ו עודפי עפר לשטחה. הרשות המקומית תהיה רשאית לקבוע ולהגדיר שטחים לאחסנת בניינים וגריסה, של עודפי חפירה ופסולת בנין, בהתאם לשלבי האכלוס ופיתוח השטחים, בכפוף לאישור הועדה המקומית לתכנון ואיגוד ערים להגנת הסביבה. גבולות הישוב הפונים לשטחים פתוחים רגישים מחוץ לגבולה תכנית, יגודרו בזמן העבודות עד לגמר העבודות במתחם הגובל בשטחים פתוחים, למניעת שפיכת עודפי חפירה ופסולת בנין.</p>	
6.10 פיקוד העורף	6.10
<p>תנאי למתן היתר בניה יהיה אישור פיקוד העורף לפתרונות המיגון במגרש. לא יוצא היתר בניה למבנה בשטח התכנית אלא אם כלול בו מקלט או ממ"ד בהתאם לתקנון ההתגוננות האזרחית.</p>	
6.11 שרותי כבאות	6.11
<p>קבלת התחייבות ממבקשי היתר הבניה לביצוע דרישות שרות הכבאות ולשביעות רצונם, תהווה תנאי להוצאת היתר בניה.</p>	
6.12 הפקעות לצרכי ציבור	6.12
<p>השטחים המיועדים לצורכי ציבור יופקעו על ידי הועדה המקומית ויירשמו על שם הרשות המקומית בהתאם להוראות פרק ח' לחוק התכנון והבניה התשכ"ה 1965 .</p>	



תכנון זמין
מונה הדפסה 4



תכנון זמין
מונה הדפסה 4



תכנון זמין
מונה הדפסה 4

7. ביצוע התכנית

7.1 שלבי ביצוע

7.2 מימוש התכנית

זמן משוער לביצוע התוכנית 5 שנים מיום אישורה