

מינהל התכנון

חוק התכנון והבניה, התשכ"ה - 1965

חוק התכנון והבניה, התשכ"ה - 1965

מחוז צפון

הוועדה המחוזית החליטה ביום:

06/12/2022

הוראות התכנית

להפקיד את התכנית

13/02/2023

תכנית מס' 255-0733626

י"ר הוועדה המחוזית

תאריך

ג/27372 שינוי יעוד בנחלה 55 חוסן

צפון

מחוז

מרחב תכנון מקומי מעלה הגליל

תכנית מתאר מקומית

סוג תכנית

אישורים



תכנון זמין
מונה הדפסה 4



תכנון זמין
מונה הדפסה 4

ניתן לצפות במסמכי התכנית ובהחלטות בעניינה באתר תכנון זמין:

<http://mavat.moin.gov.il/MavatPS/Forms/SV3.aspx?ABC>

דברי הסבר לתכנית

שטח התכנית הוא "שטח מגורים" עפ"י תכנית ג/2180, המאושרת מיום 9/8/1979 י.פ. 2558, ו-"אזור מבני משק חקלאיים" עפ"י תכנית ג/13111, המאושרת מיום 9/3/2004 י.פ. 5280. בגוש 19896 ח. חלקות 3,6 במושב חוסן [מגרש (נחלה) מס' 55].

בנוסף חלה על השטח תכנית מס' ג/9953 המאושרת מיום 09/07/06 י.פ. 5550 ותכנית הרפורמה מס' ג/19738 המאושרת מיום 17/07/2014 י.פ. 6839.

התכנית מגדילה את השטח ליעוד מגורים בישוב כפרי ל-2.355 דונם.

התכנית מגדירה מחדש את זכויות והוראות הבניה ליעוד מגורים בישוב כפרי בהתאם למצב הקיים והמתוכנן בשטח התכנית וקובעת מסגרת לפיתוח תעסוקה לא חקלאית (יחידות אירוח), מבלי לגרום למטרדים לאוכלוסייה אחרת המתגוררת ביישוב.

התכנית מבקשת הקלה בקו בנין מדרך אזורית מס' 864 מ-80 מ' מציר הדרך ל-59.6-49.2 מ' מהציר בהתאם לתמ"א 3 תיקון 7 עפ"י סעיף 8(ג) תוך התאמה למבנים הקיימים והבינוי המוצע.

פירוט השינויים בנחלה 55 :

גודלה הכללי של הנחלה במצב מאושר הוא 2.355 דונם.

הנחלה מורכבת מ-0.833 דונם ביעוד "שטח מגורים" ובחלקה הדרומי של הנחלה קיים שטח חקלאי בגודל 1.522 דונם.

תכנית מוצעת זו מרחיבה את שטח יעוד מגורים בישוב כפרי ל-2.355 דונם, מגדילה לשימוש המגורים את השטחים העיקריים מ-450 מ"ר (מגרשים עד 900 מ"ר לפי ג/2180) ל-750 מ"ר ומוסיפה 150 מ"ר לשטחי שירות, התכנית מאפשרת 5 יח"א, הכל עפ"י מדיניות הועדה המחוזית, רמ"י ובהתאם לתמ"א 35 תיקון 1.

מטרת התוכנית :

שינוי יעוד קרקע למגורים בישוב כפרי תוך שמירה על מדיניות הועדה המחוזית בנושא שימושים לא חקלאיים ביישוב חקלאי בעל נחלות חקלאיות.



תכנון זמין
מונה הדפסה 4



תכנון זמין
מונה הדפסה 4



תכנון זמין
מונה הדפסה 4

דף ההסבר מהווה רקע לתכנית ואינו חלק ממסמכיה הסטטוטוריים.

1. זיהוי וסיווג התכנית

1.1 שם התכנית ומספר התכנית שם התכנית ג/27372 שינוי יעוד בנחלה 55 חוסן

מספר התכנית 255-0733626

1.2 שטח התכנית 2.355 דונם

1.4 סיווג התכנית סוג התכנית תכנית מתאר מקומית

האם מכילה הוראות של תכנית מפורטת כן

ועדת התכנון המוסמכת להפקיד את התכנית מחוזית

לפי סעיף בחוק לי"ר

היתרים או הרשאות תכנית שמכוחה ניתן להוציא היתרים או הרשאות

סוג איחוד וחלוקה ללא איחוד וחלוקה

האם כוללת הוראות לענין תכנון תלת מימדי לא



1.5 מקום התכנית

1.5.1 נתונים כלליים

מרחב תכנון מקומי	מעלה הגליל
קואורדינאטה X	228497
קואורדינאטה Y	766945

1.5.2 תיאור מקום

נחלה 55 חוסן

1.5.3 רשויות מקומיות בתכנית והתייחסות לתחום הרשות, נפה

מעלה יוסף - חלק מתחום הרשות: חוסן

נפה עכו

1.5.4 כתובות שבהן חלה התכנית

כניסה	מספר בית	רחוב	ישוב
	55	חוסן	חוסן

שכונה נחלה 55 חוסן

1.5.5 גושים וחלקות בתכנית

מספר גוש	סוג גוש	חלק / כל הגוש	מספרי חלקות בשלמותן	מספרי חלקות בחלקן
19896	מוסדר	חלק		3, 6

הכל על-פי הגבולות המסומנים בתשריט בקו הכחול.

1.5.6 גושים ישנים

לא רלוונטי

1.5.7 מגרשים / תאי שטח מתכניות קודמות שלא נרשמו כחלקות

מספר תוכנית	מספר מגרש/תא שטח
ג/2180	68, 55

1.5.8 מרחבי תכנון גובלים בתכנית

לא רלוונטי



תכנון זמין
מונה הדפסה 4



תכנון זמין
מונה הדפסה 4



תכנון זמין
מונה הדפסה 4

1.6 יחס בין התכנית לבין תכניות מאושרות קודמות

תאריך	מס' עמוד בילקוט פרסומים	מספר ילקוט פרסומים	הערה ליחס	סוג יחס	מספר תכנית מאושרת
12/02/2020	3740	8688	תכנית זו נמצאת בתחום בינוי ובשטח בעל חשיבות להחדרה והעשרה של מי תהום. תכנית זו אינה פוגעת בהוראות תכנית תמא/1. הוראות תכנית תמא/1 תחולנה על תכנית זו.	כפיפות	תמא/1
07/07/2016	8438	7299	התכנית נמצאת בשטח לשימור משאבי מים, רגישות נופית סביבתית גבוהה ובמרקם שימור משולב. תכנית זו אינה פוגעת בהוראות תכנית תמא/35/1. הוראות תכנית תמא/35/1 תחולנה על תכנית זו.	כפיפות	תמא/35/1
30/07/2007	3711	5696	התכנית נמצאת בישוב כפרי קהילתי, שטח בעל חדירות גבוהה למשקעים ואזור ללא מגבלות סביבתיות. תכנית זו אינה פוגעת בהוראות תמ"מ 2/9. הוראות תמ"מ 2/9 תחולנה על תכנית זו.	כפיפות	תממ/2/9
17/07/2014	6847	6839	תכנית זו אינה פוגעת בהוראות תכנית ג/19738. הוראות תכנית ג/19738 תחולנה על תכנית זו.	כפיפות	ג/19738
09/08/1979	2021	2558	תכנית זו מחליפה את קביעותיה של תכנית ג/2180 בתחומה של תכנית זו.	החלפה	ג/2180
09/07/2006	4125	5550	תכנית זו מחליפה את קביעותיה של תכנית ג/9953 בתחומה של תכנית זו.	החלפה	ג/9953

תאריך	מס' עמוד בילקוט פרסומים	מספר ילקוט פרסומים	הערה ליחס	סוג יחס	מספר תכנית מאושרת
09/03/2004	2255	5280	תכנית זו מחליפה את קביעותיה של תכנית ג/ 13111 בתחומה של תכנית זו.	החלפה	ג/ 13111



תכנון זמין
מונה הדפסה 4



תכנון זמין
מונה הדפסה 4



תכנון זמין
מונה הדפסה 4

1.7 מסמכי התכנית

נכלל בהוראות התכנית	תיאור המסמך	תאריך יצירה	עורך המסמך	תאריך עריכה	מספר עמודים / גליון	קנה מידה	תחולה	סוג המסמך
כן			יוסף צרפתי				מחייב	הוראות התכנית
לא	תשריט מצב מוצע		יוסף צרפתי		1	1:250	מחייב	תשריט מצב מוצע
לא	תשריט נספח מצב מאושר	12:09 12/12/2022	יוסף צרפתי	12/12/2022	1	1:250	רקע	מצב מאושר



תכנון זמין
מונה הדפסה 4

כל מסמכי התכנית מהווים חלק בלתי נפרד ממנה, משלימים זה את זה ויקראו כמקשה אחת. במקרה של סתירה בין המסמכים המחייבים לבין המנחים יגברו המסמכים המחייבים. במקרה של סתירה בין המסמכים המחייבים לבין עצמם תגברנה ההוראות על התשריטים



תכנון זמין
מונה הדפסה 4

1.8 בעלי עניין/ בעלי זכויות בקרקע /עורך התכנית ובעלי מקצוע

1.8.1 מגיש התכנית

מקצוע/ תואר	סוג	שם	מספר רשיון	שם תאגיד	ישוב	רחוב	בית	טלפון	פקס	דוא"ל
	אחר			אגודה שיתופית מושב חוסן	חוסן	(1)		04-9977860	04-9977915	

הערה למגיש התכנית:

(1) כתובת: ד.נ.גליל מערבי.

1.8.2 יזם

1.8.4 עורך התכנית ובעלי מקצוע

מקצוע/ תואר	סוג	שם	מספר רשיון	שם תאגיד	ישוב	רחוב	בית	טלפון	פקס	דוא"ל
הנדסאי אדריכלות	עורך ראשי	יוסף צרפתי	ה-34852	יוסף צרפתי ניהול תכנון ופיקוח בע"מ	שלומי	סנונית	13	077-5402176	077-5402176	yossits@013. net.il
מודד מוסמך	מודד	רביע רבאח	1153		כסרא- סמיע	(1)		04-9971971	04-9971971	Rabee3rabah @gmail.com

(1) כתובת: ת.ד.25.

1.9 הגדרות בתכנית

בתכנית זו יהא לכל מונח מהמונחים המפורטים להלן הפרוש המופיע בצד ההגדרה, אלא אם כן משתמע אחרת מהוראות התכנית או מהקשר הדברים.

מונח	הגדרת מונח
בריכת שחיה	בהתאם לקובץ התקנות 6701 מיום 7/8/2008 תקנות התכנון והבניה (בקשה להיתר, תנאים ואגרות).
יחידת אירוח כפרי	עפ"י ההגדרה של מתקן אירוח כפרי (צימרים) בתקנים הפיזיים לתכנון וסיווג מתקני אכסון תיירותי של משרד התיירות ועדכונים מעת לעת.
שימושים המבוססים על הפעילות החקלאית (קבוצה מספר 2)	<p>א. עיבוד תוצרת חקלאית- מבנים ומתקנים המשמשים לטיפול ועיבוד תוצרת חקלאית, כפעילות משלימה לפעילות החקלאית. לדוגמא: יקב, בית בד, מחלבה, מגבנה, יבוש תבלינים, שמנים ארומטיים, ריבות, פירות מיובשים, מיצים, תמציות וכו' והכול בכפוף לתנאים סביבתיים שייקבעו ע"י הגופים המוסמכים.</p> <p>ב. חקלאות תיירותית- תיירות זו כוללת פתיחת המשק החקלאי לביקורי קהל ושיתוף המבקרים בפעילות החקלאית. מדובר בפעילות חקלאית לכל דבר, דוגמת מכוורת ורדיית דבש, רפת, דיר, גידול פירות אקזוטיים, גידול וריבוי ייחורים וצמחים, גידול קטוסים וצמחים מיוחדים, גידול תבלינים וצמחי מרפא וכד', אשר נילוה לה היצע שירותי תיירות. קליטת המבקרים יכולה להיעשות במרכז מבקרים.</p> <p>ג. גידול בעלי חיים מיוחדים כמוקד למשיכת מבקרים: ציפורים, דגי נוי, זוחלים, יענים, סוסים וכד', פינות חי. קליטת המבקרים יכולה להיעשות במרכז מבקרים.</p> <p>ד. טיפול בכלים חקלאיים מוסכים לטיפול בכלים חקלאיים והכול בכפוף לתנאים סביבתיים שייקבעו ע"י הגופים המוסמכים.</p> <p>ה. שיווק מרוכז של תוצרת חקלאית מקומית והכול בכפוף לתנאים סביבתיים שייקבעו ע"י הגופים המוסמכים.</p>
שימושים תומכים לחקלאים פעילים (קבוצה מספר 3)	<p>א. תיירות כפרית מבנים ומתקנים לשימושים תיירותיים, המשתלבים כפעילות נוספת במשק החקלאי ומנוהלים על ידי המתיישב באווירה כפרית, שקטה ובמגע עם הטבע, מסורת ומנהגים אתניים, כדלקמן: אכסון תיירותי (בהתאם לתקנים הפיסיים לתכנון של משרד התיירות), הסעדה, שירותי בילוי ונופש לגיוון שהות האורחים במקום (ספא, בריכת שחייה, חדר התכנסות, חדר כושר וכו').</p> <p>ב. משרדים למקצועות חופשיים, שירותי חינוך ורווחה של המתיישב הכוונה למבנה המשמש את עיסוקו של המתיישב במקצועות כגון: אדריכל, שמאי, חוקר, יועץ, כלכלן, עורך דין, מהנדס, הנדסאי, טכנאי וכו'.</p> <p>שירותי רווחה וחינוך כגון: משפחתון, פעוטון, מעון יום, צהרון ומעון יום לקשישים וטיפול באוכלוסייה עם צרכים מיוחדים.</p> <p>ג. עסקים קטנים וזמנות המנוהלים על ידי המתיישב, כגון:</p>

מונח	הגדרת מונח
	<ul style="list-style-type: none"> o גלריות וסדנאות אומן, חנויות מלאכת יד ומזכרות, עסקים המבוססים על מלאכות בית. o עיצוב אופנה, עיצוב המוצר המקומי ומיתוגו. o בתי תוכנה ותמיכה ממוחשבת. o טיפול וריפוי טבעי כגון: רפלקסולוגיה, הילינג, יוגה ועוד. o בריכה טיפולית. o הקמת מרכז למידה לילדים ונוער, בנושאים מיוחדים במערכת החינוך כגון מחשוב, חשבון, אנגלית, מדעים. o קייטרינג, אפייה (קונדיטוריה) ייצור שוקולד וכד'. .



כל מונח אשר לא הוגדר בתכנית זו, תהיה נודעת לו המשמעות הנתונה לו בחוק התכנון והבניה התשכ"ה – 1965 (להלן "החוק") או בתקנות שהותקנו מכוחו, וזאת בהיעדר כוונה אחרת משתמעת.

2. מטרת התכנית ועיקרי הוראותיה

2.1 מטרת התכנית

שינוי יעוד קרקע למגורים בישוב כפרי תוך שמירה על מדיניות הועדה המחוזית בנושא שימושים לא חקלאיים בישוב חקלאי בעל נחלות חקלאיות.

2.2 עיקרי הוראות התכנית

o הקלה בקו בנין מדרך אזורית מס' 864 מ-80 מ' מציר הדרך ל- 59.6-49.2 מ' מהציר בהתאם לתמ"א 3 תיקון 7 עפ"י סעיף 8(ג).

- o שינוי יעוד מ-"אזור מבני משק חקלאיים" עפ"י תכנית ג/13111 למגורים בישוב כפרי.
- o הרחבת השימושים לפל"ח.

קביעת זכויות והוראות בניה למגורים בישוב כפרי:

- o קביעת מספר יחידות הדיור ויחידות האירוח.
- o הגדלת שטחי הבניה העיקריים ושטחי השירות לשימוש מגורים ופל"ח.
- o קביעת תכסית הקרקע.
- o קביעת קווי הבנין בהתאם למצב הקיים והמתוכנן בשטח.
- o קביעת הנחיות בינוי ופיתוח השטח.



3. טבלת יעודי קרקע ותאי שטח בתכנית

3.1 טבלת יעודי קרקע ותאי שטח בתכנית


יעוד	תאי שטח
מגורים בישוב כפרי	55

סימון בתשריט	יעוד	תאי שטח כפופים
אתר עתיקות/אתר הסטורי	מגורים בישוב כפרי	55
להריסה	מגורים בישוב כפרי	55
מבנה להריסה	מגורים בישוב כפרי	55

3.2 טבלת שטחים

מצב מאושר		
יעוד	מ"ר	אחוזים
אזור מבני משק חקלאיים	1,522	64.63
שטח מגורים	833	35.37
סה"כ	2,355	100

מצב מוצע		
יעוד	מ"ר מחושב	אחוזים מחושב
מגורים בישוב כפרי	2,355.64	100
סה"כ	2,355.64	100



4. יעודי קרקע ושימושים

4.1	מגורים בישוב כפרי
4.1.1	שימושים
	<p>א. יותרו יחידות דיור למגורים.</p> <p>ב. בקבוצה מס' 3 שימושים תומכים לחקלאים פעילים יותרו יחידות אירוח כפרי ומתקנים לשימוש התיירותי, יותרו בריכת שחייה פרטית, בריכות זרמי אויר ומים ומבני עזר לבריכה, מבנה לשימוש תיירותי כגון: חדר אוכל, ספא, חדר כושר, משרד קבלה לנופשים ביחידות האירוח וטרקלין ו/או משרד לבעלי מקצועות חופשיים, עסקים המבוססים על מלאכות בית, טיפול וריפוי טבעי וכמפורט בסעיף 1.9 - הגדרות בתכנית.</p> <p>ג. קבוצה מס' 2 - שימושים המבוססים על הפעילות החקלאית מבנים ומתקנים המשמשים לטיפול ועיבוד תוצרת חקלאית וכמפורט בסעיף 1.9 - הגדרות בתכנית.</p> <p>ד. מרחב מוגן עפ"י הנחיות פיקוד העורף.</p> <p>ה. מבני שירות (מחסן, חדר הסקה, חדר כביסה וחניה מקורה).</p>
4.1.2	הוראות
א	<p>בינוי ו/או פיתוח</p> <p>o לא תותר בניית קירות תמך/גדר על גבולות המגרש אשר גובהם עולה על 1.5 מ' מפני הקרקע הסופית, למעט גבולות צדדיים בהסכמת בעלי המגרשים הגובלים.</p> <p>o הקמתן של יחידות לאירוח כפרי תותר בתנאים הבאים:</p> <p>o יינתנו פתרונות חניה בשיעור של מקום אחד לכל יחידת אירוח.</p> <p>o יחידות האירוח תעמודנה בתקני משרד התיירות התקפים בעת מתן היתרי הבניה.</p> <p>o כל יחידת אירוח תכלול יחידת שירותים סניטריים לפי הוראות משרד הבריאות.</p>
ב	<p>הוראות פיתוח</p> <p>o בניית בריכת השחיה וסביבתה תהיה עפ"י תקנות התכנון והבניה (בקשה להיתר, תנאים ואגרות) (תיקון מס' 2) התשס"ח - 2008 - [בריכת שחיה פרטית].</p> <p>o הבריכה תשמש לצרכים פרטיים בלבד.</p> <p>o המרחק המינימלי מהמבנים יהיה 3 מטר.</p> <p>o שטח מבנה העזר לבריכה, אשר יכלול רק מתקנים הדרושים להפעלת הבריכה, יהיה עד 6 מ"ר וגובה מזקף ראש בו לא יעלה על 2.2 מטר. במבנה יאוחסנו החומרים הכימיקלים המסוכנים. שטח מבנה העזר לבריכה יחושב כחלק מזכויות הבניה.</p> <p>o תנאי למתן היתר בניה לבריכות שחיה שיוקמו בתחום הנחלה יהיה בכפוף לתקנות רישוי עסקים- תנאי תברואה נאותים לבריכות שחיה, תשנ"ד 1994, תקנות התכנון והבניה (בקשה להיתר, תנאים ואגרות) תיקון מס' 2, התשס"ח- 2008.</p> <p>o תנאי למתן היתר בניה לבריכות זרמים שיוקמו בתחום הנחלה יהיה בכפוף להנחיות משרד הבריאות- "תנאי תברואה נאותים לבריכות זרמים (בריכות זרמי אויר ומים)", ולתקנות התכנון והבניה (בקשה להיתר, תנאים ואגרות) תיקון מס' 2, התשס"ח- 2008.</p>
ג	<p>חלוקה ו/או רישום</p> <p>1. ניתן יהיה לפצל מגרש בהיקף של עד 500 מ"ר.</p> <p>רק במקרה בו קיים בניין בנוי כדין, והבניה הקיימת אינה מאפשרת חלוקת מגרש בגודל עד 500 מ"ר, הוועדה המקומית תוכל לאשר מגרש גדול יותר.</p> <p>2. זכויות הבנייה במגרש מגורים מפוצל בו תותר הקמת יח"ד בלבד, ייגרעו מזכויות הבניה של חלקת המגורים בנחלה.</p>

4.1	מגורים בישוב כפרי
	<p>3. פיצול מגרש מחלקת המגורים בנחלה יותנה באישור תשריט חלוקה הכולל תכנית בינוי ויצוג גישה למגרש המפוצל.</p> <p>תשריט חלוקה יאושר בכפוף לתנאים הבאים :</p> <p>א. המגרש המפוצל לא יחשב עוד חלק מחלקת המגורים בנחלה, אלא יחידה תכנונית נפרדת, בה יותר שימוש למגורים בלבד.</p> <p>ב. תשריט החלוקה יכלול גישה ברוחב מינימלי של 3 מ' לטובת מגרש מגורים מפוצל שאין אליו גישה ישירה מהדרך.</p> <p>ג. השטח שיוגדר כגישה יהיה פנוי מכל מבנה וישמש לצורך מעבר להולכי רגל, כלי רכב ותשתיות תת-קרקעיות כגון: קווי חשמל, טלפון, כבלים, מים, ביוב וכו'.</p> <p>ד. לא יותר פיצול מגרש מבונה מחלקת מגורים בנחלה, אם אין בתחום חלקת המגורים בית נוסף לבעל הנחלה.</p>
ד	<p>עיצוב אדריכלי</p> <p>o דודי שמש: בגג שטוח ישולבו הדוודים והקולטים בעיצוב הגג. בגג משופע ישולבו הקולטים בשיפוע הגג והדוד ימוקם בחלל הגג.</p> <p>o מתקני אשפה: הועדה המקומית בשיתוף הרשות יספקו למבקש היתר הבניה את המידע באשר לסוג ומידות מתקן האשפה אשר יסומן בתכנית הבקשה להיתר ויוסתר ע"י קירות מטויחים וצבועים או מאבן לקט מקומית בגובה המיכלים.</p> <p>o מסתורי כביסה: יוסתרו באמצעים המשתלבים עם העיצוב הארכיטקטוני ולשביעות רצון הועדה המקומית.</p> <p>o גמר קירות חוץ יהיה בטיח חלק צבוע או שליכט צבועני בשילוב עץ ו/או אבן.</p> <p>o גגות: הגגות המשופעים יהיו מרעפים. גגות שטוחים יהיו מרוצפים או מכוסים חצץ.</p> <p>o גדרות: מעל גדר האבן תותר תוספת גדר מברזל, עץ או גדר לבנה עד לגובה 1.5 מטר מפני הקרקע. תאסר גדר רשת למינה בגבולות המגרש.</p> <p>o מיכלי הסקה לשימוש ולהסקה ביתית ישולבו בעיצוב הבנין ו/או הגינה ויוסתרו מהרחוב או משטח ציבורי קרוב.</p> <p>o מזגנים: תתאפשר התקנת מזגנים מפוצלים בתנאי שהמעבה יוסתר או על הגג או על פני הקרקע כחלק אינטגרלי של פיתוח השטח או הבנין.</p>
ה	<p>תנאים בהליך הרישוי</p> <p>o תכנית ההגשה תכלול תכנית בינוי ותכנית תנועה וחניה בקני"מ 1:100, שבה יפורטו ההנחיות לעיצוב אדריכלי.</p> <p>טבלת מרחקי הצבה:</p> <p>מרחק מינימלי מיח"א כפרי במטרים ממבנה משק</p> <p>20 לולים למטילות</p> <p>40 כל יתר סוגי הלול</p> <p>20 בתי אימון לעופות</p> <p>20 מבנה או סככת רפת</p> <p>30 מבנים לצאן</p> <p>20 אורוות</p>





מגורים בישוב כפרי	4.1
<p>150 מרכז מזון ציבורי</p> <p>40 מבנים לתחמיץ במשק משפחתי</p> <p>20 מכון רדייה</p> <p>20 בתי צמיחה לפרחים וירקות</p> <p>50 בתי צמיחה מחוממים באויר</p> <p>20 בתי רשת צל</p> <p>20 בתי גידול לפטריות</p> <p>100 כלביות-ענף מסחרי</p>	



5. טבלת זכויות והוראות בניה - מצב מוצע

קו בנין (מטר)	מספר קומות					גובה מבנה- מעל הכניסה הקובעת (מטר)	מספר יח"ד	תכסית (% מתא שטח)	אחוזי בניה כוללים (%)	שטחי בניה (מ"ר)		גודל מגרש (מ"ר)	תאי שטח	שימוש	יעוד	
	קדמי	אחורי	צידי- שמאלי	צידי- ימני	מתחת לכניסה הקובעת					מעל הכניסה הקובעת	מעל הכניסה הקובעת					
											סה"כ שטחי בניה	עיקרי	גודל מגרש מוחלט			
(2)	(2)	(2)	(2)	1	2	9	3	(1) 40	(1) 50.95	900	150	750	2355	55	מגורים	מגורים בישוב כפרי
(2)	(2)	(2)	(2)		2	9	(3) 5	(1) 40	(1) 50.95	230		230	2355	55	מסחר ותירות	מגורים בישוב כפרי
(2)	(2)	(2)	(2)		2	9		(1) 40	(1) 50.95	70		70	2355	55	תעסוקה	מגורים בישוב כפרי

האמור בטבלה זו גובר, במקרה של סתירה, על הוראות כלליות אחרות, בין בהוראות התכנית ובין בתשריט המצב המוצע. גם בטבלה עצמה גוברת הוראה מפורטת על הוראה כללית

שטחי הבניה המפורטים בטבלה שלעיל כוללים את כל שטחי הבניה המירביים בתכנית זו

הוראות טבלה 5:

תותר חנייה מקורה בקו בנין קדמי וצידי 0.

מרחק בין מבנים 4 מטר או כפי שקיים.

תותר העברת אחוזי בניה מקומה לקומה באישור הועדה המקומית לתכנון ובניה

הערות לטבלת זכויות והוראות בניה – מצב מוצע:

(1) לכל השימושים.

(2) כמסומן בתשריט.

(3) מספר יח"א.

6. הוראות נוספות

6.1

תנאים למתן היתרי בניה

א. לא תבוצע חלוקת משנה לחלקה אשר לא תבטיח חיבור לרשת הדרכים.

ב. לא יינתנו היתרי בנייה מכוח תכנית זו ללא קבלת חו"ד משרדי הממשלה הבאים או מי שהוסמך על ידם: חו"ד משרד הבריאות בנושא מתן פתרון מים וביוב, חו"ד המשרד להגנת הסביבה בדבר מניעת מטרדים לשימושים רגישים סמוכים, משרד התחבורה בדבר כושר הנשיאה של המערכת התחבורתית והתקנת מקומות חניה כנדרש, חו"ד משרד החקלאות בדבר שמירה על מרחקי הצבה בין השימושים השונים ובמידה והבקשה היא לאכסון תיירותי- חו"ד משרד התיירות בדבר התאמה לתקנים הפיסיים לתכנון.

ג. לא יינתן היתר בנייה לשימושים שנוספו מכוח תכנית זו, במידה ובהתאם לחו"ד משרד החקלאות והמשרד להגנת הסביבה (כמפורט בסעיף ב' לעיל) השימושים הנ"ל יהיו מטרד חזותי, מטרד בריאותי, מטרד בטיחותי, רעש, אבק וכד' לשימושים העיקריים בנחלה (מגורים ו/או פעילות חקלאית).

ד. היתר בניה לשימושים הכלולים בקבוצות מס' 2 ו-3 יינתן רק לבעל זכויות בנחלה המתגורר בנחלה בקביעות.

ה. תנאי למתן היתר בניה לשימושים הלא חקלאיים המוצעים מכח תכנית זו הינו קיומה של פעילות חקלאית בתחום הנחלה יחד עם השימושים המוצעים.

ו. תנאי למתן היתר בניה להקמת יחידות אירוח הינו קבלת אישור משרד הבריאות, משרד להגנת הסביבה, משרד החקלאות בדבר הקרבה בין יח"א למבני משק קיימים בנחלות הסמוכות.

ז. תנאי למתן היתרי בניה ליחידות אירוח הינו עמידה בתקנים הפיזיים של משרד התיירות.

ח. תנאי למתן היתר בניה בתחום נחלה הינו אישור תכנית בינוי וחניה ע"י הועדה המקומית. תכנית הבינוי תציג את אופן המימוש של כל זכויות הבניה והשימושים בשטחי המגורים בנחלה, לרבות פתרונות תנועה וחניה והנגישות.

ט. לא יינתנו היתרי בניה מכוח תכנית זו ללא קבלת הסכמת בעלי הקרקע.

י. לאחר ניצול של 30% מסך כל קיבולת הבנייה לשימושים תומכי חקלאות ביישוב או לאחר הקמת 60 יחידות אירוח כפרי ועד 10 שימושים "מושכי קהל" (כדוגמת: הסעדה, שירותי בילוי ונופש, גלריה, סדנאות אומן, ספא, מרכז מבקרים), לא יינתנו עוד היתרי בנייה אלא לאחר הכנת "נספח השתלבות", הבוחן את כושר נשיאה של התשתיות וההשפעות על אופי הישובה ע"י האגודה החקלאית באישור הועדה המקומית לישוב במלואו (כולל בדיקת כושר נשיאה).

6.2

ביוב, ניקוז, מים, תברואה

אספקת מים תהיה מרשת המים המקומית.

כל צנרת המים והאביזרים יעמדו בת"י 5452.


החיבור לרשת יהיה בתיאום ובאישור משרד הבריאות ובאישור מהנדס הועדה המקומית. תנאי לקבלת היתר בניה, חיבור למערכת הביוב של הישוב, באישור מהנדס הועדה המקומית ובהתאם לתכנית ביוב מאושרת ע"י משרד הבריאות והגורמים המוסמכים לכך.





כל צנרת המים והביוב תונח בהתאם להנחיות להנחת קוי מים לשתיה וקוי מים שאינם לשתיה (מש"ל), אוקטובר 2012.

תנאי לקבלת היתר בניה, הבטחת ניקוז כל השטח בתחום התכנית, באישור מהנדס הועדה המקומית.

סידורי סילוק האשפה יהיו לפי הוראות הרשות המקומית. לא ינתן היתר בניה בשטח תכנית אלא לאחר שיובטח מקום לפחי האשפה בשטח המגרש ויסומן בהיתר הבניה. לא ינתן היתר

<p>6.2 ביוב, ניקוז, מים, תברואה</p>	<p>בניה אלא לאחר התחייבות היזם לפינוי פסולת הבניה ופינוי עודפי העפר לאתר מוסדר.</p>																						
<p>6.3 הריסות ופינויים</p>	<p>תנאי למתן היתר בניה, הריסת הקירות/מבנים המסומנים להריסה בתשריט.</p>																						
<p>6.4 חיזוק מבנים, תמא/ 38</p>	<p>היתר לתוספת בניה למבנה קיים מותנה בבדיקה בדבר הצורך בחיזוק המבנה הקיים לפי הוראות ת"י 413.</p>																						
<p>6.5 חניה</p>	<p>החניה תהיה בתחום המגרש בהתאם להוראות תקנות התכנון והבניה (התקנת מקומות חניה 2016), או לתקנות התקפות במועד הוצאת ההיתר. תנאי למתן היתר בניה הבטחת מקומות חניה כנדרש בתקנות.</p>																						
<p>6.6 חשמל</p> <p>א. תנאי למתן היתר בניה יהיה-תיאום עם חברת חשמל בדבר תכנון והקמת חדר שנאים ו/ או חדר מיתוג, פרטי קווי חשמל עיליים ותת קרקעיים, הנחיות לגבי מרחקי בניה ומגבלות שימוש מקווי חשמל עיליים ותת קרקעיים קיימים ומתוכננים.</p> <p>ב. תחנות השנאה:</p> <ol style="list-style-type: none"> 1. מיקום תחנות השנאה יעשה בתיאום עם חברת חשמל. 2. בתכנון לאזור מגורים חדש ימוקמו תחנות השנאה, ככל האפשר, בשטחים ציבוריים או המיועדים למתקנים הנדסיים. 3. על אף האמור בסעיף ב'1 ניתן יהיה בשל אילוצים טכניים או תכנוניים למקם את תחנות השנאה במרווחים שבין קווי בנין לגבול מגרש, או על עמודי חשמל או משולב במבני המגורים. <p>ג. איסור בניה מתחת ובקרבת קוי חשמל לא ניתן היתר בניה לשימושים כגון מגורים, מסחר, תעשייה ומלאכה, תיירות ומבני ציבור בקרבת מתקני חשמל קיימים או מאושרים, אלא במרחקים המפורטים מטה:</p> <table border="1" data-bbox="638 1411 1260 1971"> <tr> <td>מציר הקו</td> <td>מהתיל הקיצוני/מהכבל/מהמתקן</td> </tr> <tr> <td>3.0 מ'</td> <td>קו חשמל מתח נמוך-תיל חשוף</td> </tr> <tr> <td>2.0 מ'</td> <td>קו חשמל מתח נמוך-תיל מבודד</td> </tr> <tr> <td>5.0 מ'</td> <td>קו חשמל מתח גבוה עד 33 ק"ו-תיל חשוף או מצופה</td> </tr> <tr> <td>2.0 מ'</td> <td>קו חשמל מתח גבוה עד 33 ק"ו-כבל אורירי מבודד (כא"מ)</td> </tr> <tr> <td>20.0 מ'</td> <td>קו חשמל מתח עליון 110-160 ק"ו</td> </tr> <tr> <td>35.0 מ'</td> <td>קו חשמל מתח על עליון 400 ק"ו</td> </tr> <tr> <td>0.5 מ'</td> <td>כבלי חשמל מתח נמוך</td> </tr> <tr> <td>3.0 מ'</td> <td>כבלי חשמל מתח גבוה</td> </tr> </table> <p>בתיאום עם חברת חשמל/כבלי חשמל מתח עליון</p> <table border="1" data-bbox="877 1881 1260 1971"> <tr> <td>1.0 מ'</td> <td>ארון רשת</td> </tr> <tr> <td>3.0 מ'</td> <td>שנאי על עמוד</td> </tr> </table> <p>על אף האמור לעיל תתאפשר הקמתם של מבנים ו/או מתקני חשמל במרחקים הקטנים מהנקוב לעיל ובלבד שבוצע תיאום עם חברת חשמל לגבי מרחקי בטיחות מפני התחשמלות ובכפוף לכל</p>	מציר הקו	מהתיל הקיצוני/מהכבל/מהמתקן	3.0 מ'	קו חשמל מתח נמוך-תיל חשוף	2.0 מ'	קו חשמל מתח נמוך-תיל מבודד	5.0 מ'	קו חשמל מתח גבוה עד 33 ק"ו-תיל חשוף או מצופה	2.0 מ'	קו חשמל מתח גבוה עד 33 ק"ו-כבל אורירי מבודד (כא"מ)	20.0 מ'	קו חשמל מתח עליון 110-160 ק"ו	35.0 מ'	קו חשמל מתח על עליון 400 ק"ו	0.5 מ'	כבלי חשמל מתח נמוך	3.0 מ'	כבלי חשמל מתח גבוה	1.0 מ'	ארון רשת	3.0 מ'	שנאי על עמוד	
מציר הקו	מהתיל הקיצוני/מהכבל/מהמתקן																						
3.0 מ'	קו חשמל מתח נמוך-תיל חשוף																						
2.0 מ'	קו חשמל מתח נמוך-תיל מבודד																						
5.0 מ'	קו חשמל מתח גבוה עד 33 ק"ו-תיל חשוף או מצופה																						
2.0 מ'	קו חשמל מתח גבוה עד 33 ק"ו-כבל אורירי מבודד (כא"מ)																						
20.0 מ'	קו חשמל מתח עליון 110-160 ק"ו																						
35.0 מ'	קו חשמל מתח על עליון 400 ק"ו																						
0.5 מ'	כבלי חשמל מתח נמוך																						
3.0 מ'	כבלי חשמל מתח גבוה																						
1.0 מ'	ארון רשת																						
3.0 מ'	שנאי על עמוד																						



 <p>תכנון זמין מונה הדפסה 4</p>	<p style="text-align: right;">חשמל</p> <p>6.6</p> <p>דין. להקמת מבני תשתית יעשה תיאום פרטני בין בעל התשתית לבין חברת החשמל. בתכנית מתאר המתירה הקמתם של מבנים המכילים חומרים מסוכנים המועדים לדליקה או לפיצוץ תיכלל הוראה הקובעת כי לא יינתן היתר בניה אלא במרחקי בטיחות שייקבעו בתכנית המתאר בתיאום עם חברת החשמל. לפני תחילת ביצוע עבודות חפירה או בניה יבדוק המבצע את קיומם האפשרי של כבלי חשמל. אין לחפור או לבצע עבודות בניה כלשהי מעל ובקרבת של פחות מ-3 מטרים מכבלי חשמל אלא לאחר קבלת אישור מחברת החשמל. לא יינתן היתר לחפירה, חציבה או כריה במרחק הקטן מ-10 מ' מהמסד של עמוד חשמל במתח עליון/על עליון או 3 מ' מהמסד של עמוד חשמל במתח גבוה/נמוך ולא תבוצע פעולה כזו, אלא לאחר שניתנה לחברה הזדמנות לחוות דעה על ההיתר המבוקש או הפעולה אותה עומדים לבצע לפי הענין. על אף האמור לעיל, בתחום תכנית מתאר הקובעת רצועה למעבר קווי חשמל ראשיים-קווי מתח על ועל עליון יחולו הוראות תכנית מתאר עברום. על אף האמור בכל תכנית, כל בניה או שימוש מבוקשים בקרבת מתקני חשמל יותרו בכפוף למגבלות הקבועות בסעיף זה. [לפי דרישות חוק החשמל וחוק הקרינה (תנאי היתרי קרינה) הבלתי מייננת 2006].</p>
 <p>תכנון זמין מונה הדפסה 4</p>	<p style="text-align: right;">ניהול מי נגר</p> <p>6.7</p> <p>1. יוותרו לפחות 15% שטחים חדירי מים מתוך שטח המגרש הכולל, במגמה לאפשר קליטת כמות גדולה ככל הניתן של מי נגר עילי וחלחולם לתת הקרקע בתחומי המגרש. השטחים חדירי מים אפשר שיהיו מגוננים או מצופים בחומר חדיר (כגון: חצץ, חלוקים וכד'). ניתן יהיה להותיר פחות מ-15% שטחים חדירי מים משטח המגרש, אם יותקנו בתחומי המגרש מתקני החדרה כגון: בורות חלחול, תעלות חלחול, קידוחי החדרה, אשר יאפשרו קליטת מי הנגר העילי בתחומי המגרש בהיקף הנדרש.</p>
 <p>תכנון זמין מונה הדפסה 4</p>	<p style="text-align: right;">עיצוב אדריכלי</p> <p>6.8</p> <p>לבקשה להיתר בניה תצורף תכנית לעיצוב אדריכלי, שתכלול הוראות מפורטות בדבר: מפלסים, חזיתות, פתחים, חומרי בנין וחומרי גמר, פיתוח שטח, גמר זמני, פרטים אופייניים בקני"מ מתאים וכו', כולל שלבים מינימליים לבניית המבנים-לאישור הועדה המקומית.</p>
 <p>תכנון זמין מונה הדפסה 4</p>	<p style="text-align: right;">עתיקות</p> <p>6.9</p> <p>0 השטח המסומן בתשריט (או שפרטיו מפורטים להלן): 3098/0 "בלועה, ח' י.פ. 1091 עמוד 1359 מיום 18/5/1964, הינו אתר עתיקות המוכרז כדין ויחולו עליו הוראות חוק העתיקות, התשל"ח-1978. 0 כל עבודה בתחום השטח המוגדר כעתיקות, תתואם ותבוצע רק לאחר קבלת אישור מנהל רשות העתיקות כמתחייב ובכפוף להוראות חוק העתיקות, התשל"ח-1978. 0 במידה ויידרש ע"י רשות העתיקות ביצוע של פעולות מקדימות (פיקוח, חיתוכי בדיקה, חפירת בדיקה וחפירת הצלה), יבצען היזם במימונו כפי שנקבע בדין ועפ"י תנאי רשות העתיקות. 0 במידה ויתגלו עתיקות המצדיקות שימור בהתאם להוראות חוק העתיקות, התשל"ח-1978 וחוק רשות העתיקות, התשמ"ט-1989, ייעשו ע"י היזם ועל חשבונו כל הפעולות המתבקשות מהצורך לשמר את העתיקות. היה והעתיקות יצריכו שינוי בתכנית הבניה, תהיה הועדה המקומית ו/או הועדה המחוזית לפי סמכותה שבדין, רשאית להתיר שינויים בתכניות הבניה ו/או לדרוש תכנית חדשה ובלבד שלא</p>

6.9	עתיקות
	יתווספו עקב שינויים אלה או הגשת התכנית החדשה זכויות בניה או תוספות שמשמעותן פגיעה בקרקע.



תכנון זמין
מונה הדפסה 4

6.10	פיקוד העורף
	תנאי למתן היתר בניה יהיה אישור פיקוד העורף לפתרונות המיגון במגרש. לא יוצא היתר בניה למבנה מגורים בשטח התכנית אלא אם כלול בו מקלט או ממ"ד בהתאם לתקנות ההתגוננות האזרחית.

6.11	שרותי כבאות
	קבלת התחייבות ממבקשי ההיתר לביצוע דרישות שירות הכבאות ולשביעות רצונם, תהווה תנאי להוצאת היתר בניה.

7. ביצוע התכנית

7.1 שלבי ביצוע

מספר שלב	תאור שלב	התנייה
1	לייר	



תכנון זמין
מונה הדפסה 4

7.2 מימוש התכנית

זמן משוער לביצוע התכנית הוא 15 שנה מיום אישורה של תכנית זו.



תכנון זמין
מונה הדפסה 4