

# מינהל התכנון

חוק התכנון והבניה, התשכ"ה - 1965

חוק התכנון והבניה, התשכ"ה - 1965

מחוז צפון

הוועדה המחוזית החליטה ביום:

06/12/2022

## הוראות התכנית

להפקיד את התכנית

13/02/2023

תכנית מס' 260-1070515

י"ר הוועדה המחוזית

תאריך

שינוי בהוראות וזכויות בניה, ביטול איחוד וחלוקה - נחף

צפון

מחוז

מרחב תכנון מקומי בקעת בית הכרם

תכנית מתאר מקומית

סוג תכנית

אישורים



תכנון זמין  
מונה הדפסה 9



תכנון זמין  
מונה הדפסה 9

ניתן לצפות במסמכי התכנית ובהחלטות בעניינה באתר תכנון זמין:

<http://mavat.moin.gov.il/MavatPS/Forms/SV3.aspx?ABC>

## דברי הסבר לתכנית

שינוי בהוראות זכויות בניה , ביטול איחוד וחלוקה - נחף



תכנון זמין  
מונה הדפסה 9



תכנון זמין  
מונה הדפסה 9



תכנון זמין  
מונה הדפסה 9

דף ההסבר מהווה רקע לתכנית ואינו חלק ממסמכיה הסטטוטוריים.

## 1. זיהוי וסיווג התכנית

שינוי בהוראות וזכויות בניה , ביטול איחוד וחלוקה - נחף

1.1 שם התכנית ומספר התכנית

מספר התכנית 260-1070515

1.2 שטח התכנית 0.973 דונם

1.4 סיווג התכנית סוג התכנית תכנית מתאר מקומית

האם מכילה הוראות של תכנית מפורטת כן

ועדת התכנון המוסמכת להפקיד את התכנית מחוזית

לפי סעיף בחוק לי"ר

היתרים או הרשאות תכנית שמכוחה ניתן להוציא היתרים או הרשאות

סוג איחוד וחלוקה ללא איחוד וחלוקה

האם כוללת הוראות לענין תכנון תלת מימדי לא



**1.5 מקום התכנית**

1.5.1 נתונים כלליים	מרחב תכנון מקומי	בקעת בית הכרם
	X קואורדינאטה	229720
	Y קואורדינאטה	759310

1.5.2 תיאור מקום דרום נחף

1.5.3 רשויות מקומיות בתכנית והתייחסות לתחום הרשות, נפה

נחף - חלק מתחום הרשות: נחף

נפה עכו

1.5.4 כתובות שבהן חלה התכנית

שכונה דרום נחף

1.5.5 גושים וחלקות בתכנית

מספר גוש	סוג גוש	חלק / כל הגוש	מספרי חלקות בשלמותן	מספרי חלקות בחלקן
19127	מוסדר	חלק		36, 39, 42, 45, 48-50, 52, 55, 57-58, 61, 63-64, 68, 71, 78-79, 84, 89, 91-92

הכל על-פי הגבולות המסומנים בתשריט בקו הכחול.

1.5.6 גושים ישנים


לא רלוונטי

1.5.7 מגרשים / תאי שטח מתכניות קודמות שלא נרשמו כחלקות

לא רלוונטי


1.5.8 מרחבי תכנון גובלים בתכנית

לא רלוונטי



**1.6 יחס בין התכנית לבין תכניות מאושרות קודמות**

תאריך	פרק	מס' עמוד בילקוט פרסומים	מספר ילקוט פרסומים	הערה ליחס	סוג יחס	מספר תכנית מאושרת
13/03/2018		6223	7729		החלפה	260-0229245
21/06/2004		3181	5306	תכנית זו אינה פוגעת בהוראות תכנית ג/ 11243. הוראות תכנית ג/ 11243 תחולנה על תכנית זו.	כפיפות	11243 ג/



## 1.7 מסמכי התכנית

נכלל בהוראות התכנית	תיאור המסמך	תאריך יצירה	עורך המסמך	תאריך עריכה	מספר עמודים / גליון	קנה מידה	תחולה	סוג המסמך
כן			מוחמד חסן				מחייב	הוראות התכנית
לא	תשריט מצב מוצע		מוחמד חסן		1	1: 500	מחייב	תשריט מצב מוצע
לא	מצב מאושר	14: 59 14/02/2022	מוחמד חסן	14/02/2022		1: 1250	רקע	מצב מאושר



תכנון זמין  
מונה הדפסה 9

כל מסמכי התכנית מהווים חלק בלתי נפרד ממנה, משלימים זה את זה ויקראו כמקשה אחת. במקרה של סתירה בין המסמכים המחייבים לבין המנחים יגברו המסמכים המחייבים. במקרה של סתירה בין המסמכים המחייבים לבין עצמם תגברנה ההוראות על התשריטים



תכנון זמין  
מונה הדפסה 9

**1.8 בעלי עניין/ בעלי זכויות בקרקע /עורך התכנית ובעלי מקצוע**

**1.8.1 מגיש התכנית**

מקצוע/ תואר	סוג	שם	מספר רשיון	שם תאגיד	ישוב	רחוב	בית	טלפון	פקס	דוא"ל
	ועדה מקומית	ועדה מקומית (1)		ועדה מקומית בית הכרם	כרמיאל			04-9027503		ibtisam@be thakerem.co .il

הערה למגיש התכנית:

(1) כתובת: כרמיאל.

**1.8.2 יזם**

**1.8.4 עורך התכנית ובעלי מקצוע**

מקצוע/ תואר	סוג	שם	מספר רשיון	שם תאגיד	ישוב	רחוב	בית	טלפון	פקס	דוא"ל
	עורך ראשי	מוחמד חסן		חסן מוחמד	משהד	משהד	1111	04-6482827		city1.copy@g mail.com



## 1.9 הגדרות בתכנית

לא רלוונטי



תכנון זמין  
מונה הדפסה 9

כל מונח אשר לא הוגדר בתכנית זו, תהיה נודעת לו המשמעות הנתונה לו בחוק התכנון והבניה התשכ"ה – 1965 (להלן "החוק") או בתקנות שהותקנו מכוחו, וזאת בהיעדר כוונה אחרת משתמעת.

## 2. מטרת התכנית ועיקרי הוראותיה

### 2.1 מטרת התכנית

שינוי בהוראות וזכויות בניה , ביטול איחוד וחלוקה - נחף

### 2.2 עיקרי הוראות התכנית

שינוי בהוראות וזכויות בניה , ביטול איחוד וחלוקה

תכנית זו נקודתית על רצועה ברוב של כמטר לאורך חלק מהגבול הצפוני של התכנית המאושרת , 260-0229245 , ג/22298 , תכנית המחייבת הליך של איחוד וחלוקה בתחומה כתנאי להוצאת היתרי בנייה מכוחה. רצועת הקרקע נמצאת במקור בתחום התכנית המאושרת ג/11243 , בגבול הדרומי של התכנית. הרצועה צורפה בטעות בגלל אי דיוק גרפי לתכנית ג/22298 .



תכנון זמין  
מונה הדפסה 9



תכנון זמין  
מונה הדפסה 9



**3. טבלת יעודי קרקע ותאי שטח בתכנית****3.1 טבלת יעודי קרקע ותאי שטח בתכנית**


יעוד	תאי שטח
מגורים	102 - 100
שטח ציבורי פתוח	601 ,600
דרך מאושרת	807

**3.2 טבלת שטחים****מצב מאושר**

יעוד	מ"ר	אחוזים
דרך מאושרת	54.37	5.59
מגורים	918.73	94.41
סה"כ	973.1	100

**מצב מוצע**

יעוד	מ"ר מחושב	אחוזים מחושב
דרך מאושרת	28.74	2.95
מגורים	886.79	91.13
שטח ציבורי פתוח	57.56	5.92
סה"כ	973.09	100



**4. יעודי קרקע ושימושים**

<b>4.1</b>	<b>מגורים</b>
<b>4.1.1</b>	<b>שימושים</b>
	<p>השטח המסומן בתשריט בצבע צהוב הוא אזור מגורים א' אשר ישמש להקמת מבנים למגורים כולל מרחבים מוגנים ושטחי שירות שמשרתים את בנייני המגורים כגון: מעליות, חדרי מכונות, הסקה, מחסנים.</p> <p>הועדה המקומית תהיה רשאית להתיר הקמת חנויות מזון, מכוני יופי, מרפאות פרטיות ומשרדים של בעלי מקצועות חופשיים באיזור הנ"ל עד 15% מסך הזכויות במגרש.</p>
<b>4.1.2</b>	<b>הוראות</b>
א	<b>תנאים למתן היתרי בניה</b>
	לא יוצא היתר בניה בשטחי המגורים הכלולים בתכנית זו, ללא השלמתם לגודל מגרש מינמאלי במסגרת תשריט או תכנית איחוד וחלוקה.
<b>4.2</b>	<b>שטח ציבורי פתוח</b>
<b>4.2.1</b>	<b>שימושים</b>
	<p>א. ככרות, גנים הנגישים לכלל הציבור, נטיעות.</p> <p>ב. מתקני גן, קיוסקים ובתי שימוש ציבוריים. ג. מגרשי ספורט ומשחקים והשרותים עבורם.</p> <p>ד. תותר העברת קוי תשתית תת קרקעיים כגון: צנרת לאספקת מים, חשמל, ביוב, ניקוז וטלפון תת-קרקעיים.</p> <p>ה. תותר הקמת מבנים הנדסיים כגון טרנספורמטורים, תחנות שאיבה למים ותחנות שאיבה לביוב ובתנאי שעיבודו/שילובו של המבנה יעשה כחלק מתכנית נוף שהוכנה ע"י אדריכל נוף למבנה המבוקש וכל מגרש.</p>
<b>4.2.2</b>	<b>הוראות</b>
<b>4.3</b>	<b>דרך מאושרת</b>
<b>4.3.1</b>	<b>שימושים</b>
	ישמש לתנועה מוטורית, חניה במקומות המסומנים לכך ותנועת הולכי רגל.
<b>4.3.2</b>	<b>הוראות</b>
א	<b>הוראות בניוי</b>
	<p>1. לא יותרו הקמת בנין או ביצוע עבודה אחרת בשטח הדרך פרט לעבודות הקשורות בסלילת הדרך, החזקתה ותיקונה.</p> <p>2. חרף האמור בסעיף (1) תהיה הועדה המקומית רשאית לאשר הקמת מבנים ארעיים בשטחי המעברים למטרת ריהוט רחוב כגון: סככות צל, תאי טלפון, ספסלים, עמודי תאורה ותמרורים.</p> <p>3. חרף האמור בסעיף (1) יותרו קוי שירותים למינהם (חשמל, מים, ביוב, טלפון וכיו"ב) בשטחי הדרכים, כפוף לתקנות התכנון והבניה (עבודה ושימושים הטעונים היתר) תשכ"ז 1967.</p>



## 5. טבלת זכויות והוראות בניה - מצב מוצע

קו בנין (מטר)	מספר קומות	גובה מבנה - מעל הכניסה הקובעת (מטר)	צפיפות יח"ד לדונם	תכסית (% מתא שטח)	אחוזי בניה כוללים (%)	שטחי בניה (% מתא שטח)		גודל מגרש (מ"ר)	תאי שטח	יעוד		
						מעל הכניסה הקובעת						
						אחורי	קדמי	ציד	מערב	מזרח	גודל מגרש מוחלט	
3 (3)	2 (2)	3	4	14	6	30	120	20	100	400 (1)	102 - 100	מגורים

האמור בטבלה זו גובר, במקרה של סתירה, על הוראות כלליות אחרות, בין בהוראות התכנית ובין בתשריט המצב המוצע.  
גם בטבלה עצמה גוברת הוראה מפורטת על הוראה כללית

שטחי הבניה המפורטים בטבלה שלעיל כוללים את כל שטחי הבניה המירביים בתכנית זו  
הערכים בטבלה מתייחסים לכל תא שטח בנפרד גם אם הוגדר טווח תאי שטח

הוראות טבלה 5:

תותר העברת אחוזי בניה ממעל מפלס הכניסה אל מתחת למפלס הכניסה באישור ועדה מקומית .

הערות לטבלת זכויות והוראות בניה – מצב מוצע:

(1) או כפי שקיים (חלקה רשומה) אך לא פחות מ- 250 מ"ר.

(2) לפי התשריט.

(3) .



תכנון זמין  
מונה הדפסה 9



תכנון זמין  
מונה הדפסה 9

## 6. הוראות נוספות

6.1

### תשתיות

תנאי להוצאת היתר בניה יהיה חיבור תשתיות כגון כביש סלול, ביוב מים וחשמל - מבוצעת וקיימות בפועל - עד למגרש נשוא הבקשה להיתר .

1. מים :

אספקת מים תהיה מרשת המים המקומית. החיבור לרשת יהיה בתאום ובאישור משרד הבריאות ובאישור מהנדס הועדה המקומית .

2. ניקוז :

תנאי לקבלת היתר בניה, הבטחת ניקוז כל השטח בתחום התוכנית, ובאישור מהנדס הרשות המקומית ולפי תוכנית ניקוז כוללת המאושרת ע"י רשות הניקוז האזורית .

3. ביוב :

א. תנאי לקבלת היתר בניה, חיבור למערכת הביוב של הישוב, באישור מהנדס הועדה המקומית ובהתאם לתוכנית ביוב מאושרת ע"י משרד הבריאות והגורמים המוסמכים לכך.

ב. שטח שבו מסומן קו הביוב הינו מעבר לציבור ורוחבו כ- 1.5 מ', השטח לא יהיה בנוי ויאפשר נגישות ופשית לצורך מתן טיפול בקו הביוב הקיים.

6.2

### חשמל

איסור בניה מתחת ובקבת קוי חשמל :

1. לא ינתן היתר בניה למבנה או חלק ממנו מתחת לקוי חשמל עיליים. בקרבת קוי חשמל עיליים ינתן היתר בניה רק במרחקים המפורטים מטה מקו אנכי משוך אל הקרקע בין התיל הקיצוני והקרוב ביותר של קוי החשמל לבין החלק הבולט ו/או הקרוב ביותר של המבנה.

ברשת מתח נמוך עם תילים חשופים 2.0 מ' .

ברשת מתח נמוך עם תילים מבודדים וכבלים אוויריים 1.5 מ' .

בקו מתח גבוה עד 33 ק"ו 5 מ' .

בקו מתח גבוה עד 160 ק"ו ( עם שדות עד 300 מ' ) 11 מ' .

בקו מתח גבוה עד 400 ק"ו ( עם שדות עד 500 מ' ) 25 מ' .

הערה :

במידה ובאזור הבניה ישנם קווי מתח עליון/מתחעל בנויים עם שדות גדולים יותר, יש לפנות לחברת החשמל לקבלת מידע ספציפי לגבי המרחקים המינימליים המותרים .

2. אין לבנות מבנים מעל כבלי חשמל תת-קרקעיים ולא במרחק הקטן :

מ- 3 מ' מכבלים מתח עליון עד 160 ק"ו .

מ- 1 מ' מכבלים מתח גבוה עד 33 ק"ו .

מ- 0.5 מ' מכבלים מתח נמוך עד 1000 וולט .

ואין לחפור מעל ובקרבת כבלי חשמל תת קרקעיים אלא לאחר קבלת אישור והסכמה מחברת חשמל .

3. המרחקים האנכים והמינימליים מקווי חשמל עד לפני כביש סופיים יקבעו לאחר תאום וקביעת הנחיות עם חבר חשמל .

6.3

### חניה

החניה תהיה בתחום המגרשים בהתאם להוראות תקנות התכנון והבניה (התקנת מקומות חניה תשמ"ג 2016), או לתקנות התקפות במועד הוצאת ההיתר. תנאי למתן היתר בניה הבטחת מקומות חניה כנדרש בתקנות .

<b>6.4</b>	<b>סידורים לאנשים עם מוגבלויות</b>
	קבלת היתרי בניה למבני ציבור, לאחר הבטחת סידורים לנכים במבני ציבור לשביעות רצון מהנדס הועדה המקומית ועפ"י תקנות התכנון והבניה.



תכנון זמין  
מונה הדפסה 9

<b>6.5</b>	<b>פסולת בניין</b>
	סידורי סילוק האשפה יהיו לפי הוראות הרשות המקומית. לא יינתן היתר בניה בשטח תוכנית אלא לאחר שיובטח מקום לפחי האשפה בשטח המגרש ויסומן בהיתר הבניה. לא יינתן היתר בניה אלא לאחר התחייבות היזם לפינוי פסולת הבניה ופינוי עודפי עפר לאתר מוסדר.

<b>6.6</b>	<b>פיקוד העורף</b>
	לא יוצא היתר בניה למבנה בשטח התוכנית אלא אם כן כלול בו מקלט או ממ"ד בהתאם לתקנות ההתגוננות האזרחית.

<b>6.7</b>	<b>שרותי כבאות</b>
	קבלת התחייבות ממבקשי ההיתר לביצוע דרישות שרות הכבאות ולשביעות רצונם, תהווה תנאי להוצאת היתר בניה.

<b>6.8</b>	<b>תנאים למתן היתרי בניה</b>
	תנאי למתן היתר מכוח תוכנית זו, כולל עבודות עפר ופריצת דרכים, יהיה אישור תכניות כוללות לביוב, דרכים, מים, ניקוז וחשמל ע"י הרשויות המוסמכות לכך.



תכנון זמין  
מונה הדפסה 9

<b>6.9</b>	<b>מבנים קיימים</b>
	מבנים קיימים הם מבנים הבנויים כחוק, מכוח תוכנית מאושרת הקודמת לתוכנית זו ומבנים הקיימים לפני שנת 1965. על מבנים אלו חלות ההוראות הבאות: א. על מבנה קיים שאינו חודר לתחום הדרך ו/או לתחום שטחים ציבוריים, רשאית הועדה המקומית לאשר תוספת בניה מכוח תוכנית זו. לפי קו המתאר של הבניין הקיים. כל תוספת המשנה קו מתאר זה תבנה לפי קוי הבנין הקבועים בתוכנית זו. ב. מעמד של מבנים קיימים החורגים מהוראות תוכנית זו ואינם מסומנים להריסה יוגדר כמעמד של מבנים חורגים בהתאם להוראות פרק ז' לחוק התכנון והבניה.

<b>6.10</b>	<b>הפקעות לצרכי ציבור</b>
	כל השטחים המיועדים לפי תוכנית זו לצרכי ציבור יופקעו עפ"י סעיפים 188, 189, 190 בפרק ח' וירשמו על שם הרשות המקומית עפ"י סעיף 26 לחוק התכנון והבניה. במידה והשטח המופקע הנו בתחום מקרקעי ישראל: מקרקעי ישראל כהגדרתם בחוק יסוד מקרקעי ישראל והמיועדים לצרכי ציבור כהגדרתם בסעיף 188(ב) לחוק התכנון והבניה יוחכרו לרשות המקומית עפ"י נהלי מנהל מקרקעי ישראל.



תכנון זמין  
מונה הדפסה 9

<b>7.</b>	<b>ביצוע התכנית</b>
-----------	---------------------

<b>7.1</b>	<b>שלבי ביצוע</b>
------------	-------------------

<b>7.2</b>	<b>מימוש התכנית</b>
------------	---------------------



תכנון זמין  
מונה הדפסה 9



תכנון זמין  
מונה הדפסה 9



תכנון זמין  
מונה הדפסה 9