

הוראות התכנית

תכנית מס' 251-1006733

שינוי בהוראות וזכויות בניה - מגאר


מחוז

צפון

מרחב תכנון מקומי הגליל המזרחי

סוג תכנית
תכנית מתאר מקומית

אישורים



ניתן לצפות במסמכי התכנית ובהחלטות בעניינה באתר תכנון זמין:

<http://mavat.moin.gov.il/MavatPS/Forms/SV3.aspx?ABC>

דברי הסבר לתכנית

- התכנית משנה הוראות וזכויות בנייה למתן לגיטמציה למבנה קיים בשימושים הקיימים .
- הגדלת תכסית בניה
 - תוספת גובה מבנה
 - הוספת זכויות בניה בשיעור של 20% משטח המגרש .
 - שינוי קו בניין ע"פ מצב קיים .
 - הרחבת / הארכת דרך קיימת.



תכנון זמין
מונה הדפסה 20



תכנון זמין
מונה הדפסה 20



תכנון זמין
מונה הדפסה 20

דף ההסבר מהווה רקע לתכנית ואינו חלק ממסמכיה הסטטוטוריים.

1. זיהוי וסיווג התכנית

1.1 שם התכנית ומספר התכנית שם התכנית שינוי בהוראות וזכויות בניה - מגאר

מספר התכנית 251-1006733

1.2 שטח התכנית 1.918 דונם

1.4 סיווג התכנית סוג התכנית תכנית מתאר מקומית

האם מכילה הוראות של תכנית מפורטת כן

ועדת התכנון המוסמכת להפקיד את התכנית מקומית

לפי סעיף בחוק 62 א (א) (16) א (1), 62 א (א) (2), 62 א (א) (4), 62 א (א)) 4א, 62 א (א) (9)

היתרים או הרשאות תכנית שמכוחה ניתן להוציא היתרים או הרשאות

סוג איחוד וחלוקה ללא איחוד וחלוקה

האם כוללת הוראות לענין תכנון תלת מימדי לא



1.5 מקום התכנית

1.5.1 נתונים כלליים מרחב תכנון מקומי הגליל המזרחי

239251 קואורדינאטה X

754608 קואורדינאטה Y

1.5.2 תיאור מקום כביש מס 807

1.5.3 רשויות מקומיות בתכנית והתייחסות לתחום הרשות, נפה

מג'אר - חלק מתחום הרשות : מג'אר

נפה עכו

1.5.4 כתובות שבהן חלה התכנית

שכונה מרכז הישוב - כביש 807

1.5.5 גושים וחלקות בתכנית

מספר גוש	סוג גוש	חלק / כל הגוש	מספרי חלקות בשלמותן	מספרי חלקות בחלקן
15577	מוסדר	חלק		48, 55, 57-58, 69

הכל על-פי הגבולות המסומנים בתשריט בקו הכחול.

1.5.6 גושים ישנים

לא רלוונטי

1.5.7 מגרשים / תאי שטח מתכניות קודמות שלא נרשמו כחלקות

לא רלוונטי

1.5.8 מרחבי תכנון גובלים בתכנית

לא רלוונטי



תכנון זמין
מונה הדפסה 20



תכנון זמין
מונה הדפסה 20



תכנון זמין
מונה הדפסה 20

1.6 יחס בין התכנית לבין תכניות מאושרות קודמות

תאריך	פרק	מס' עמוד בילקוט פרסומים	מספר ילקוט פרסומים	הערה ליחס	סוג יחס	מספר תכנית מאושרת
29/06/2009		4601	5971	תכנית זו אינה פוגעת בהוראות תכנית ג/ 13365. הוראות תכנית ג/ 13365 תחולנה על תכנית זו.	כפיפות	ג/ 13365
12/06/1997		3785	4531	תכנית זו מחליפה רק את המפורט בתכנית זו וכל יתר הוראות תכנית ג/ 8300 ממשיכות לחול.	החלפה	ג/ 8300



1.7 מסמכי התכנית

נכלל בהוראות התכנית	תיאור המסמך	תאריך יצירה	עורך המסמך	תאריך עריכה	מספר עמודים / גליון	קנה מידה	תחולה	סוג המסמך
כן			גלאל מולא				מחייב	הוראות התכנית
לא	תשריט מצב מוצע		גלאל מולא		1	1: 250	מחייב	תשריט מצב מוצע
לא	נספח בינוי	14: 56 03/05/2023	גלאל מולא	02/05/2023	1		מנחה	בינוי
לא	נספח תנועה	14: 56 03/05/2023	עביר סעיד	02/05/2023	1		מנחה	תנועה
לא	מצב מאושר	14: 57 03/05/2023	גלאל מולא	21/09/2022	1	1: 250	מנחה	מצב מאושר

כל מסמכי התכנית מהווים חלק בלתי נפרד ממנה, משלימים זה את זה ויקראו כמקשה אחת. במקרה של סתירה בין המסמכים המחייבים לבין המנחים יגברו המסמכים המחייבים. במקרה של סתירה בין המסמכים המחייבים לבין עצמם תגברנה ההוראות על התשריטים

1.8 בעלי עניין/ בעלי זכויות בקרקע / עורך התכנית ובעלי מקצוע

1.8.1 מגיש התכנית

מקצוע/ תואר	סוג	שם	מספר רשיון	שם תאגיד	ישוב	רחוב	בית	טלפון	פקס	דוא"ל
	פרטי	אפי מועדי (1)			מג'אר	אלבס	10			rana.haj1@gmail.com
	פרטי	טרבוש קופטאן (2)			מג'אר	אלבס	10			rana.haj1@gmail.com
	פרטי	(3)		עיריית מגאר	מג'אר			04-6787000	04-6781038	info@al-maghar.co.il

הערה למגיש התכנית:

(1) כתובת: מגאר תד 335.

(2) כתובת: מגאר תד 2419.

(3) כתובת: תד 3.

1.8.2 יזם

1.8.4 עורך התכנית ובעלי מקצוע

מקצוע/ תואר	סוג	שם	מספר רשיון	שם תאגיד	ישוב	רחוב	בית	טלפון	פקס	דוא"ל
	עורך ראשי	גלאל מולא			ירכא	(1)		04-9560377	04-9996972	hitzhaglil@gmail.com
	מודד	נבהאן חטיב	1142		מג'אר	(2)		04-6781818	04-6781818	abugosh2@gmail.com
תנועה	יועץ	עביר סעיד	00079570		כפר יאסיף	(3)				abirsaid2014@gmail.com

(1) כתובת: תד 4264.

(2) כתובת: כפר מגאר 20128 תד 5066.

(1) כתובת: תד 4264.

(3) כתובת: כפר יאסיף.



תכניון זמין
מונה הדפסה 20



תכניון זמין
מונה הדפסה 20

1.9 הגדרות בתכנית

לא רלוונטי



תכנון זמין
מונה הדפסה 20

כל מונח אשר לא הוגדר בתכנית זו, תהיה נודעת לו המשמעות הנתונה לו בחוק התכנון והבניה התשכ"ה – 1965 (להלן "החוק") או בתקנות שהותקנו מכוחו, וזאת בהיעדר כוונה אחרת משתמעת.

2. מטרת התכנית ועיקרי הוראותיה

2.1 מטרת התכנית

שינוי בהוראות וזכויות בניה

2.2 עיקרי הוראות התכנית


- הוספת זכויות בניה בשיעור שלא יעלה על 20% משטח המגרש .
- הוספת גובה למבנה .
- הגדלת תכסית בניה .
- קביעת קווי בניין .
- הרחבת / הארכת דרך קיימת.



תכנון זמין
מונה הדפסה 20



תכנון זמין
מונה הדפסה 20

3. טבלת יעודי קרקע ותאי שטח בתכנית**3.1 טבלת יעודי קרקע ותאי שטח בתכנית**תכנון זמין
מונה הדפסה 20

יעוד	תאי שטח
מגורים א'	55
דרך מוצעת	100

3.2 טבלת שטחים**מצב מאושר**

יעוד	מ"ר	אחוזים
מגורים א'	2,706.59	100
סה"כ	2,706.59	100


מצב מוצעתכנון זמין
מונה הדפסה 20

יעוד	מ"ר מחושב	אחוזים מחושב
דרך מוצעת	547.5	22.13
מגורים א'	1,926.01	77.87
סה"כ	2,473.51	100

תכנון זמין
מונה הדפסה 20

4. יעודי קרקע ושימושים

4.1	מגורים א'
4.1.1	שימושים
	בתי מגורים. מועדנים פרטיים וחברתיים. גני ילדים, פעוטים, מגרשי משחקים, גנים ושטחי חניה. מרפאות ותחנות לבריאות המשפחה. משרדים של בעלי מקצועות חופשיים. מוסכים פרטיים ומשותפים להחניית רכב או מכונה חקלאית. חנויות מזון וקיוסקים. מספרות ומכוני יופי.
4.1.2	הוראות
4.2	דרך מוצעת
4.2.1	שימושים
	תשמש למעבר כלי רכב, מעבר הולכי רגל, מעבר תשתיות, אסורה כל בניה.
4.2.2	הוראות



5. טבלת זכויות והוראות בניה - מצב מוצע

קו בנין (מטר)	מספר קומות	גובה מבנה - מעל הכניסה הקובעת (מטר)	צפיפות יח"ד לדונם	תכסית (% מתא שטח)	אחוזי בניה כוללים (%)	שטחי בניה (% מתא שטח)		גודל מגרש (מ"ר)	תאי שטח	יעוד				
						מעל הכניסה הקובעת								
						קדמי	אחורי	צידי- שמאלי	צידי- ימני	מעל הכניסה הקובעת	16 (2)	8	40	164
(4)	(4)	(4)	(4)	(4)	(3) 4	(2) 16	8	40	164	24	עיקרי 140 (1)	גודל מגרש מוחלט 1919	55	מגורים א'

האמור בטבלה זו גובר, במקרה של סתירה, על הוראות כלליות אחרות, בין בהוראות התכנית ובין בתשריט המצב המוצע.
גם בטבלה עצמה גוברת הוראה מפורטת על הוראה כללית

שטחי הבניה המפורטים בטבלה שלעיל כוללים את כל שטחי הבניה המירביים בתכנית זו
הערכים בטבלה מתייחסים לכל תא שטח בנפרד גם אם הוגדר טווח תאי שטח

הוראות טבלה 5:

- יותר ניוד זכויות בניה בין עיקרי לשירות, בתנאי לשמור על סה"כ אחוזי בניה.
- תותר העברת זכויות בניה בין הקומות בתנאי לשמור על סה"כ אחוזי בניה.

הערות לטבלת זכויות והוראות בניה – מצב מוצע:

- (1) 120% מתכנית מאושרת 20% תוספת ..
- (2) לא כולל עליית גג ופיר מעלית.
- (3) לא כולל עלית גג.
- (4) ע"פ תשריט.



תכנון זמין
מונה הדפסה 20



תכנון זמין
מונה הדפסה 20

6. הוראות נוספות

<p>6.1 עיצוב אדריכלי</p> <p>לבקשה להיתר בניה תצורף תכנית לעיצוב אדריכלי בקני"מ 1: 500, שתכלול הוראות מפורטות בדבר: - מפלסים, חזיתות, פתחים, חומרי בנין וחומרי גמר, פיתוח שטח, גמר זמני, פרטים אופייניים בקני"מ מתאים וכו', כולל שלבים מינימאליים לבניית המבנים לאשור ועדה המקומית.</p>	<p>6.1</p>
<p>6.2 עתיקות</p> <p>כל עבודה בתחום שטח המוגדר כעתיקות, תתואם ותבוצע רק לאחר קבלת אישור מנהל רשות העתיקות כמתחייב ובכפוף להוראות חוק העתיקות התשל"ח 1978.</p>	<p>6.2</p>
<p>6.3 חניה</p> <p>החניה תהיה בתחום המגרש בהתאם לתקנות התקפות במועד הוצאת ההיתר, תנאי למתן היתר בניה הבטחת מקומות חניה כנדרש בתקנות.</p>	<p>6.3</p>
<p>6.4 הפקעות ו/או רישום</p> <p>הפקעות: השטחים המיועדים לצורכי ציבור יופקעו על ידי הועדה המקומית וירשמו על שם הרשות המקומית בהתאם להוראות פרק ח' לחוק התכנון והבניה התשכ"ה 1965.</p>	<p>6.4</p>
<p>6.5 חשמל</p> <p>א. תנאי למתן היתר בניה יהיה- תיאום עם חברת חשמל בדבר תכנון והקמת חדר שנאים ו/או חדר מיתוג, פרטי קווי חשמל עיליים ותת קרקעיים, הנחיות לגבי מרחקי בניה ומגבלות שימוש מקווי חשמל עיליים ותת קרקעיים קיימים ומתוכננים.</p> <p>ב. תחנות השנאה</p> <p>1. מיקום תחנות ההשנאה יעשה בתיאום עם חברת חשמל.</p> <p>2. בתכנון לאזור מגורים חדש ימוקמו תחנות ההשנאה, ככל האפשר, בשטחים ציבוריים או המיועדים למתקנים הנדסיים.</p> <p>3. על אף האמור בסעיף ב'1 ניתן יהיה בשל אילוצים טכניים או תכנוניים למקם את תחנות ההשנאה במרווחים שבין קווי בנין לגבול מגרש, או על עמודי חשמל או משולב במבני המגורים.</p> <p>ג. איסור בנייה בקרבת מתקני חשמל</p> <p>לא ינתן היתר בניה בנייה לשימושים כגון מגורים, מסחר, תעשייה ומלאכה, תיירות ומבני ציבור בקרבת מתקני חשמל קיימים או מאושרים, אלא במרחקים המפורטים מטה:</p> <p>מהתיל הקיצוני/מהכבל/מהמתקן מציר הקו</p> <p>קו חשמל מתח נמוך תיל חשוף 3.0 מ'</p> <p>קו חשמל מתח נמוך תיל מבודד 2.0 מ'</p> <p>קו חשמל מתח גבוה עד 33 ק"ו תיל חשוף או מצופה 5.0 מ'</p> <p>קו חשמל מתח גבוה עד 33 ק"ו כבל אווירי מבודד (כא"מ) 2.0 מ'</p> <p>קו חשמל מתח עליון 110-160 ק"ו 20.0 מ'</p> <p>קו חשמל מתח על-עליון 400 ק"ו 35.0 מ'</p> <p>כבלי חשמל מתח נמוך 0.5 מ'</p> <p>כבלי חשמל מתח גבוה 3 מ'</p> <p>כבלי חשמל מתח עליון/בתיאום עם חברת חשמל</p> <p>ארון רשת 1 מ'</p>	<p>6.5</p>



תכנון זמין
מונה הדפסה 20



תכנון זמין
מונה הדפסה 20



תכנון זמין
מונה הדפסה 20

<p style="text-align: right;">חשמל</p> <p style="text-align: right;">6.5</p> <p>שנאי על עמוד 3 מ' על אף האמור לעיל תתאפשר הקמתם של מבנים ו/או מתקני חשמל במרחקים הקטנים מהנקוב לעיל ובלבד שבוצע תיאום עם חברת חשמל לגבי מרחקי בטיחות מפני התחשמלות ובכפוף לכל דין.</p> <p>להקמת מבני תשתית יעשה תיאום פרטני בין בעל התשתית לבין חברת החשמל. בתוכנית מתאר המתירה הקמתם של מבנים המכילים חומרים מסוכנים המועדים לדליקה או לפיצוץ תיכלל הוראה הקובעת כי לא יינתן היתר בנייה אלא במרחקי בטיחות שייקבעו בתכנית המתאר בתיאום עם חברת החשמל.</p> <p>לפני תחילת ביצוע עבודות חפירה או בניה יבדוק המבצע את קיומם האפשרי של כבלי חשמל. אין לחפור או לבצע עבודת בנייה כלשהי מעל ובקרבת של פחות מ-3 מטרים מכבלי חשמל אלא לאחר קבלת אישור מחברת החשמל.</p> <p>לא יינתן היתר לחפירה, חציבה או כרייה במרחק הקטן מ-10 מ' מהמסד של עמוד חשמל במתח עליון/על עליון או 3 מ' מהמסד של עמוד חשמל במתח גבוה/נמוך ולא תבוצע פעולה כזו, אלא לאחר שניתנה לחברה הזדמנות לחוות דעה על ההיתר המבוקש או הפעולה אותה עומדים לבצע לפי העניין.</p> <p>על אף האמור לעיל, בתחום תכנית מתאר הקובעת רצועה למעבר קווי חשמל ראשיים-קווי מתח על ועל עליון יחולו הוראות תכנית מתאר עבורם.</p> <p>על אף האמור בכל תכנית, כל בניה או שימוש מבוקשים בקרבת מתקני חשמל יותרו בכפוף למגבלות הקבועות בסעיף זה.</p> <p>(לפי דרישות חוק החשמל וחוק הקרינה (תנאי היתרי קרינה) הבלתי מייננת 2006)</p>	<p style="text-align: right;">6.6</p> <p style="text-align: right;">ביוב, ניקוז, מים, תברואה</p> <p>מים :</p> <p>אספקת מים תהיה מרשת המים המקומית. החיבור לרשת יהיה בתאום ובאישור משרד הבריאות ובאישור מהנדס הועדה המקומית.</p> <p>ניקוז :</p> <p>תנאי לקבלת היתר בניה, הבטחת ניקוז כל השטח בתחום התוכנית, באישור מהנדס הועדה המקומית ובאישור רשות הניקוז האזורית.</p> <p>ביוב :</p> <p>תנאי לקבלת היתר בניה, חיבור למערכת הביוב של הישוב, באישור מהנדס הועדה המקומית ובהתאם לתכנית ביוב מאושרת ע"י משרד הבריאות והגורמים המוסמכים לכך.</p> <p>תברואה :</p> <p>סידורי סילוק האשפה יהיו לפי הוראות הרשות המקומית. לא יינתן היתר בניה בשטח תוכנית אלא לאחר שיובטח מקום לפחי האשפה בשטח המגרש ויסומן בהיתר הבניה. לא יינתן היתר בניה אלא לאחר התחייבות היזם לפינוי פסולת הבניה ופינוי עודפי עפר לאתר מוסדר.</p>
<p style="text-align: right;">6.7</p> <p style="text-align: right;">סידורים לאנשים עם מוגבלויות</p> <p>קבלת היתר למבנה ציבורי, לאחר הבטחת סידורים לנכים לשביעות רצון מהנדס הועדה המקומית ועל פי תקנון חוק התכנון והבנייה.</p>	

6.8 פיקוד העורף	
תנאי למתן היתר בניה יהיה אישור פיקוד העורף לפתרונות המיגון במגרש. לא יוצא היתר בניה למבנה בשטח התכנית אלא אם כלול בו מקלט או ממ"ד בהתאם לתקנון ההתגוננות האזרחית.	



תכנון זמין
מונה הדפסה 20

6.9 שרותי כבאות	
קבלת התחייבות ממבקשי היתר הבניה לביצוע דרישות שרות הכבאות ולשביעות רצונם, תהווה תנאי להוצאת היתר בניה.	

.7 ביצוע התכנית	
------------------------	--

7.1 שלבי ביצוע	
-----------------------	--

7.2 מימוש התכנית	
-------------------------	--

10 שנים מיום אישורה .	
-----------------------	--



תכנון זמין
מונה הדפסה 20



תכנון זמין
מונה הדפסה 20