



התנועה הקיבוצית המאוחדת

**המחלקה לתכנון**

תל אביב 64684 • רח' סוטינ 27 • טל. 03-5452222



מחוז הדרום

הועדה המקומית לתכנון ובניה  
למרחב תכנון מקומי אילות


תכנית בנין ערים מפורטת מס' 1/141/03/12  
לקיבוץ לוטן  
שינוי לתכנית מפורטת מס' 141/03/12

המח' לתכנון של התנועה הקיבוצית המאוחדת  
רח' סוטינ 27 תל-אביב 64684



פרק א' - הוראות כלליות

1. שם וחלות  
התכנית תיקרא שנוי לתכנית מפורטת של  
קיבוץ שיזפון מס' 1/141/03/12 המהווה  
שינוי לתכנית מפורטת מס' 141/03/12  
ותחול על כל השטח הכלול בגבולות התכנית  
כמסומן בתשריט.
2. התשריט  
התשריט בק.מ. 1:2500 יהווה חלק בלתי  
נפרד מתכנית זו בכל העניינים הכלולים  
בתקנון ובתשריט.
3. גבולות התכנית  
כמותחם בקו כחול בתשריט
4. המקום  
מחוז הדרום, נפת באר-שבע  
מרחב תכנון מקומי אילוח.
5. שטח התכנית  
כ- 141 דונם
6. יוזמם התכנית  
קיבוץ לוטן.
7. עורך התכנית  
המח' לתכנון - התנועה הקיבוצית המאוחדת.  
רח' סוטיין 27 תל-אביב
8. בעל הקרקע  
מינהל מקרקעי ישראל
9. מטרת התוכנית:  
שינוי יעוד משטח חקלאי ושטח פרטי פתוח  
לאזור מבני משק ושטח פרטי פתוח.
10. צמידות התכנית  
התכנית מהווה תיקון לתכנית מפורטת  
141/01/12 של קיבוץ לוטן, צמודה לה וכל  
ההוראות חלות גם על תכנית זו.
11. תכליות ושימושים  
משק חקלאי כולל דייג, למעט בתי מגורים  
כולל מבני ומתקני משק המשרתים את הישוב,  
חממות, דרכים ושבילים.  
מרחקים מינימליים בין המבנים - 5.00  
מ'.
12. שלבי ביצוע - תוך 10 שנה



חתימות

חתימת בעל הקרקע:

חתימת היזם:

חתימת המתכנן:

אישורי הועדות:

**וועדה המקומית  
לתכנון ובניה  
חבל אילון  
23/2/89**

תאריך: ספטמבר 1988

(תקנאילות)

