


מ ב ד א

התכנית קובעת את מיקומם הפוננציאלי של מיכלי הגז בחצר
המגרשים באתרי הבניה הקלה לפי דרישות מכבי אש.

על תכנית זו חלות הוראות חוק הליכי תכנון ובניה
(הוראות שעה) תש"ן 1990, וחוק התכנון והבניה תשכ"ה 1965

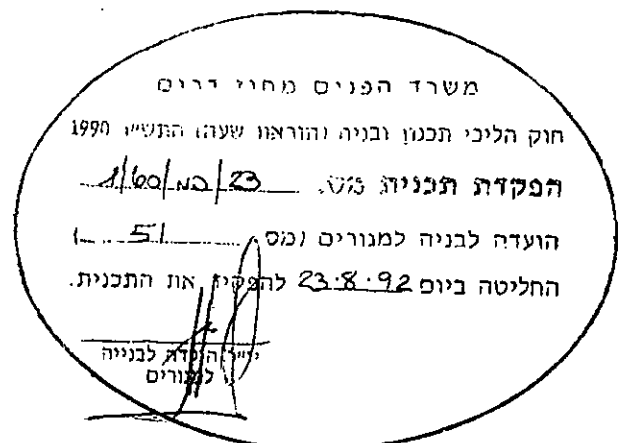
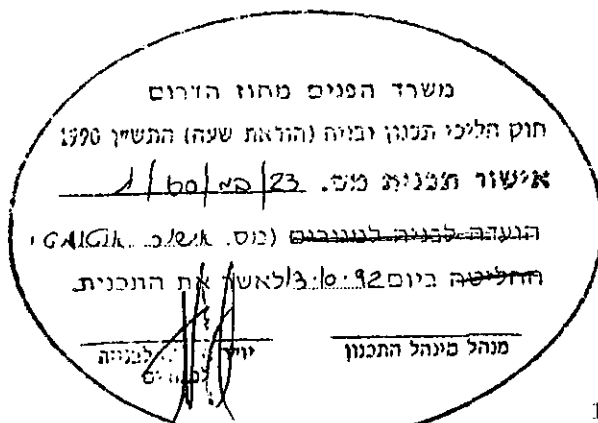


מרחב תכנון מקומי אופקים
ומרחב תכנון מקומי - מחוז הדרום

תכנית מס': 1/60/במ/23

שינוי לתכנית מס' 60/במ/23

מחוז	:	הדרום
נפה	:	באר - שבע
ישוב	:	אופקים
גוש	:	100212
בעל הקרקע	:	מינהל מקרקעי ישראל
יזם ומגיש התכנית	:	משרד הבינוי והשיכון באר-שבע
מתכנן התכנית	:	צבי טל יוסף - אדריכל
שטח	:	460.00 ד'
תאריך	:	22.7.92



1. שם התכנית

תכנית זו תקרא תכנית מס' 1/60/23 באופקים.

2. מסמכי התכנית

התכנית כוללת: א. **3** דפי הוראות לתכנית.
ב. תשריט בק"מ 1:250 המהווה חלק בלתי נפרד מהתכנית.

3. יחס לתכניות אחרות

כל הוראות תכנית קודמת מאושרת מס' 60/23.
נשואות בחוקף מלבד השינויים האפורטים "במטרת התכנית".


4. מטרת התכנית


הנחיות למיקום בלוני אגז בחצר המגרשים, באזור מגורים ז"א.

5. אזור מגורים ז"א

מיכלי האגז ימוקמו בחצר, במרחק של כ-3 מ' מהקיר החיצוני הפונה לכביש.
רצוי בתוך כור-בטון בצמוד לאגז בשולי חזית המגרש.
מצ"ב תרשים המראה את מיקומם הפוטנציאלי של בלוני האגז.

6. אישורים


יוזם ומאיש התכנית


משרד הביטחון והשיכון
מפוז סוגר
המתכנן

מ-1
אנ/דפ

חיקום בלויני הגז בוצר

