


מקבול שנוי לחכנית בנין ערים:



מחזור:

נפה:

הדרום.

באר - שבע.

1. המקום:

2. גבולות החכנית:

3. שם ותחולת החכנית:

- מיחר (שלב א')
- כמסומן בקו הכחול ע"ג החשריט.
- חכנית זאת תיקרא מקון י"חכנית
- מניורטת מס' (121/03/11)
- 113/03/14 - ותחול על השטחים
- הכלולים בגבולות החכנית כמסומן
- בקו כחול ע"ג התשריט.
- חשריט ותקנות בקניית 1:250.

4. מסמכי החכנית:

5. שטח החכנית:

6. יוזמי החכנית:

7. בעל הקרקע:

8. עורכי החכנית:

9. מטרות החכנית:

- 732 מ"ר
- קרומבין ורדה והרצל.
- מנהל מקרקעי ישראל.
- גיורא וייל תכנון ופקוח.
- שינוי קו בנין בחזות צדדים פ-40
- ל-3.6 פ. יקו ע"ן צדדי פ-3.5
- ל-29 פ.
- השטח הכלול בגבולות החכנית יהיה
- כפוף להוראות חכנית המתאר.

10. יחס לתכניות אחרות:

לחכנית ולבניה

חתימת בעל הקרקע:


חתימת העורך:

חתימת היוזם:

וייל גיורא תכנון ופיקוח  
ב"ש - ת"ת הנגב ג/26  
76272

**משרד הפנים**  
 חוק התכנון והתמנה תשכ"ה - 1965  
 מחרוזת הדרום

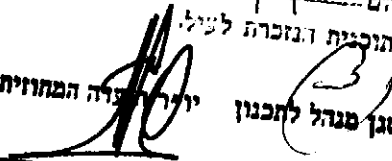
מרחב הכנון קטן 2/18  
 חכנית 3/מ3/2/מ4  
 הועדה המחוזית/מסמך מס' 133  
 בישיבתה כפי 14/1/85  
 מיום 14/1/85  
 לתוכנית הנזכרת לעיל  
 סגן מנהל להכנון יו"ר הועדה המחוזית



חכנית מס' 3/מ3/2/מ4 מורסמה לבתן חוקי. בילקוט  
 הפרסומים מס' 3305 מיום 27.8.86 נמסר 156

**משרד הפנים**  
 חוק התכנון והתמנה תשכ"ה - 1965  
 מחרוזת הדרום

מרחב הכנון קטן 2/18  
 חכנית 3/מ3/2/מ4  
 הועדה המחוזית/מסמך מס' 332  
 בישיבתה כפי 12/6/85  
 מיום 12/6/85  
 לתוכנית הנזכרת לעיל  
 סגן מנהל להכנון יו"ר הועדה המחוזית



חכנית מס' 3/מ3/2/מ4 מורסמה לבתן חוקי. בילקוט  
 הפרסומים מס' 3330 מיום 25.8.85 נמסר 925