

26 בדצמבר 1999



מרחב תכנון מקומי רהט .

בסמכות הועדה המקומית ע"פי סעיף 62א' (א)(1)(4) לחוק .

תוכנית מפורטת מס' : 17 / מק / 2055

שינוי לתוכנית מפורטת מס' : 345/ 03/17 ותרש"צ 4/40/4

רהט , שכונה - 17



הודעה על אישור תוכנית מס' 2055/מק/17	ביום _____
הודעה בעיתון	ביום _____
הודעה בדפוס	ביום _____
הודעה מקומי	ביום _____

הודעה על אישור תכנית מס' 2055/מק/17	פורסמה בילקוט הפרסומים מס' _____
מיום _____	

מסדת התוכנית :

חלוקת מגרש מס' (197) בהסכמה לשני מגרשים ושינוי קוי- בנין לבנייה למגורים

זום התוכנית : אלקרינאוי סלימאן מוסא , ת"ז- 5087062 , רהט -17/197

בעל הקרקע : אלקרינאוי סלימאן מוסא , ת"ז-5087062 רהט -17/197

המתכנן : א . זוהדי , מהנדס אזרחי ומודד מוסמך, רהט 33/76
טלפקס : 07-9910649 פלא-פון : 050-305686


מרחב תכנון מקומי רהט .

בסמכות הועדה המקומית עפ"י סעיף 62א' (א)(1)(4) לחוק .

תוכנית מפורטת מס' : 17 / מק / 2055

שינוי לתכנית מפורטת מס' : 17 / 03 / 345 ות"ש"צ 4/40/4

ר ה ט , שכונה -17 .



מחוז : הדרום
נפה : באר - שבע
מקום : רהט , שכונה 17-
גרש : 100426
חלקה : 211
מגרש : (197) אר 116
שטח תוכנית : 2.131 דונם

המתכנן : א . זוהדי , מהנדס אזרחי ומודד מוסמך . ר ה ט , 33/23 מ-85357

1 - מטרת התוכנית : חלוקת מגרש (197) בהסכמה לשני מגרשים (197) ו (261) ושינוי קווי בנין לבניה למגורים עפ"י המצויין בתשריט . וכל זאת ללא שינוי בזכויות הבנייה .

2 - יחס לתוכניות אחרות : התוכנית כפופה לתוכנית מפורטת מס' : 345/03/17 ות"ש"צ 4/40/4 והוראותיהן למעט הוראות תוכנית זו .

3 - מסמכי תוכנית : התוכנית כוללת שני דפי הוראות בכתב (להלן תקנון) וגליון אחד של תשריט (להלן תשריט) בקנה מידה 1:250 . המסמכים האלה מהווים חלק בלתי נפרד מהתוכנית .

4 - ציונים בתשריט : כפי המסומן בתשריט ומתואר במקרא .

5 - גבול התכנית : גבול התכנית מסומן בתשריט בקו כחול עבה .

6 - זמן ביצוע התכנית : התכנית תבוצע עד 30.12.2005 .

חתימת המתכנן

חתימת הועדה המקומית

חתימת בעל הקרקע

חתימת היזמים

א. זוהדי
מהנדס בניין ומודד מוסמך
מ.ב. - 41600 - 792
רהט 33/76 מ-85357