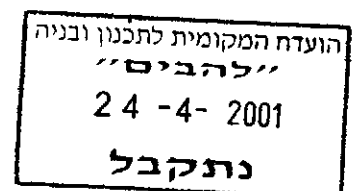



מבוא - תכנית מס' 16 / מק' / 2004 שינוי לתכנית מס' 16 / במ / 205.


תכנית זו באה להסדיר חריגה מקו בניין ע"י קביעת הנחיות ומגבלות בניה בתחום מגרש מס' 1354 ושינוי קו הבניין הצדדי.



מרחב תכנון להבים

תכנית מס' 16 / מק / 2004

שינוי לתכנית מס' 16 / במ / 205



תקנון

מחוז: דרום

נפה: באר שבע

מקום: להבים - מועצה מקומית להבים, מגרש 1354

תאריך: דצמבר 2000

מרץ 2001

אפריל 2001



פרק א' - התכנית:

1. שם התכנית: תכנית זו תקרא תכנית מס' 16 / מק / 2004.
שינוי לתכנית מס' 16 / במ / 205 להבים.
2. מסמכי התכנית: א. 2 דפי הוראות בכתב (להלן הוראות תכנית).
ב. תשריט ערוך בקנה מידה 1:250 (להלן תשריט).
המסמכים האלה מהווים חלק בלתי נפרד מהתכנית.
3. שטח התכנית: 721.4 מ"ר.
4. גוש: 100222/1 חלקה: 1 (חלק).
5. יוזם התכנית: אלוש יאיר, רחוב לילית 18 להבים.
6. בעל הקרקע: מנהל מקרקעי ישראל.
7. עורך התכנית: אדר' זריק רמזי, בניין רסקו 26 באר שבע, טל: 07-6281029.
8. יחס לתכניות אחרות: תכנית זו כפופה להוראות תכנית מס' 16 / במ / 205, למעט השינויים הכלולים בתכנית זו.
9. מטרת התכנית: להסדיר חריגה בקו בניין צידי ע"י שינויים בהוראות בנייה.
10. ציונים בתכנית: כמסומן בתשריט ומתואר במקרא.
11. תנאים למתן היתר בניה:
היתרי בנייה ינתנו ע"י הועדה המקומית להבים עפ"י תכנית זו.

ועדה מקומית להבים
אישור תכנית מס' 16/מק/2004
הועדה המקומית החליטה לאשר את התכנית
בשיבת מס' 2009/13101
תאריך: 11.04.02
הועדה תוקם מחדש להקים
לחברים

חתימת בעל הקרקע

חתימת יוזם התכנית

חתימת עורך התכנית

זריק רמזי
אדריכל
מ.ר. 26174