


6-5420



מרחב תכנון מקומי רמת נגב

תכנית מתאר מקומית מס' 303/03/20

בהתאם לתכנית מתאר מקומית רמת נגב מס' 101/02/20

בהתאם לתכנית מתאר מחוזית ת/מ/מ/4-14

שמורת טבע אירוס ירוחם

הוראות התכנית

משרד הפנים מנהל דירום	
חוק התכנון והבניה תשכ"ח - 1965	
אישור תכנית מס' 303/03/20	
הועדה המחוזית לתכנון ולבניה החליטה	
ביום 10/12/06	לעשר את התכנית.
סמכ"ל לעמ"ד	יועץ הנגיד המחוזית

הודעה על אישור הבניה מס' 303/03/20
כורסמה בילקוט הפרסומים מס. _____
מיום _____

תאריך עדכון: 22.12.05

שמורת טבע אירוס ירוחם

דברי הסבר והנמקה:

מיקום וגבולות: כ- 4 ק"מ צפונית מזרחית לירוחם, לאורך דרך מס' 204, המובילה מירוחם לדימונה. נ"צ מרכזי 1475/0478.

שטח: שמורת אירוס ירוחם משתרעת על פני 450 דונם.

תאור השמורה וייחודה: זוהי שמורה נקודתית אשר נועדה לשמר אוכלוסיה של מין אחד - אירוס ירוחם, הנמנה על קבוצת האונקוציקלוס. המין אנדמי ונדיר ומצוי רק בין דימונה לירוחם, במישור ימין, במישור רותם ובירדן - באזור אדום.

השמורה מצויה בשולי גוש סלעי גיר מתקופת הטורון, אולם רובה חול ניאוגני מעורב בלס. בית הגידול החולי הוא תנאי לקיומו של אירוס זה. השמורה כוללת כתם גדול של אירוס ירוחם שהוא מין המופיע בכתמים בצפיפות גבוהה. בשמורה שולטות חברת יפרוק המדבר וחברת לענת המדבר.

מלבד אירוס ירוחם, בשמורה מספר רב של מיני צמחים. בדיגוס שנערך שם ב-1992 נמצאו כ-90 מינים. הצמחים השולטים כמותית בחלק מן השמורה היו לענת המדבר, יפרוק המדבר מלעניאל ארוך ומתנן שעיר. ראויים לציון רותם המדבר ושרביטן ריסני. מצויים בשפע גם נואית קוצנית, ברומית מאוגדת, קוטנדיה מצרית, בן שלח מנוצה וזהבית דקת עלים.

יש בשמורה צמחי בצל ופקעת רבים, ביניהם נץ חלב דק עלים, מצילות ארוכות עוקץ, סתונית הנגב, שום המדבר, חצב גלוני, אחיאירוס מצוי וכחלית ההרים. כמו כן נרשמו שם מנתור המדבר, מרוה צמירה, מקור חסידה שעיר, גפסנית ערבית, חבלבל משוכל, פשתנית ססגונית ופרג סמור. השטח היה נתון לרעיה חזקה ועדות לכך הם שפע שיחי עירית גדולה ומתנן שעיר, צמחים שיש להם יתרון באזור הנתון לרעיה משום שאינם נאכלים על ידי הכבשים והעיזים.

מבין בעלי החיים יש בשמורה זוחלים ומכרסמים וכמובן גם ציפורי שיר, אולם שטחה של השמורה קטן מאד, כך שקיומה אינו יכול להבטיח את שרידתם לאורך זמן, אילו היו תלויים בה בלבד. אירוס ירוחם מואבק על ידי דבורים ממינים לא חברתיים ועל-ידי חיפושיות פרחים, אלו חיוניים לרבייה המינית של האירוס. על כן יש חשיבות לכך שסביבת השמורה אינה מעובדת כיום, כך שאין בה שימוש בקוטלי חרקים שעלולים לגרום לדלדול אוכלוסיות חיוניות של חרקים מאביקים.

לסיכום: שמורת אירוס ירוחם נועדה לשמור על הכתם הגדול ביותר בארץ של מין אנדמי ונדיר המצוי רק באזורי החולות היבשתיים של מישור רותם, מישור ימין ובאדום. מלבד המין שעליו נועדה השמורה להגן יש בה כתשעים מיני צמחים שמוצאם מתבלים פיטוגיאוגרפיים שונים, במיוחד צמחי בצל ופקעת שאינה שכיתים וראויים לשימור בזכות עצמם.

1. **המקום:** מחוז: הדרום
נפה: באר שבע
מועצה אזורית: רמת הנגב
מיקום: כ-4 ק"מ צפון-מזרחית לירוחם, לאורך דרך מס' 204 בין ירוחם לדימונה.
2. **גושים וחלקות:** גוש: 39073 חלקי חלקה: 2.
3. **שם התכנית:** תכנית זו תקרא תכנית מס' 303/03/20, **שמורת טבע אירוס ירוחם.**
4. **הגבולות:** גבול התכנית מסומן בקו כחול, על-גבי התשריט המצורף, המהווה חלק בלתי נפרד מתכנית זו.
5. **השטח:** 450 דונם.
6. **בעל הקרקע:** מינהל מקרקעי ישראל.
7. **מגיש התכנית:** הרשות לשמירת הטבע והגנים הלאומיים, רח' עם ועולמו 3, ירושלים, טל: 02-5005444, פקס: 02-5006218.
8. **עורך התכנית:** עזרי אלון, הרשות לשמירת הטבע והגנים הלאומיים (להלן "רשות הטבע והגנים"), רח' עם ועולמו 3, ירושלים, טל: 02-5005444, פקס: 02-5006218.
9. **המטרה:** 9.1. ליעד השטח לשמורת טבע לפי חוק גנים לאומיים, שמורות טבע, אתרים לאומיים ואתרי הנצחה התשנ"ח 1998, ולפי חוק התכנון והבניה התשכ"ה 1965.
9.2. לשמור על החי, הצומח והדומם במצבם הטבעי.
9.3. יעוד השטח במצב מוצע תואם את המצב הקיים בתממ/4-14.
10. **רשימת תכליות ושימושים:**
10.1. השטח מיועד לשימור במצבו הטבעי עם פיתוח מינימלי הכולל התווית והכשרת מסלולי הליכה רגליים לקהל המבקרים בליווי שילוט הסברה.
10.2. הפעילות בשמורת הטבע תהא כפופה להמשך ביצוע פעילות מעהב"ט בשטחים הסגורים מכוח תקנה 125 לתקנות ההגנה (שעת חירום), 1945 ובמתקנים הביטחוניים, כפי שיהיו מעת לעת, בין שהם בתחומי התכנית ובין שהם גובלים עם שטחים שבתחומה, ואין בתכנית זו כדי להגביל ביצוע כל פעילות שהיא על-ידי מערכת הביטחון בשטחים הסגורים ובמתקנים הביטחוניים הנ"ל (בפרט יתאפשר מעבר חופשי לכוחות הביטחון במשך 24 שעות ביממה)
כל כניסה של מטיילים לשטח השמורה אשר חופף עם גבולות שטח האש תעשה בכפוף לנהלי הכניסה הקבועים של הגורמים האזרחיים מכוח תקנה 125.

10.3 ניקוז : יותר לפי חוק הניקוז ואישור תוכנית מפעל מים בועדה המחוזית ורשות הטבע והגנים.

11. עתיקות : כל פיתוח וביצוע עבודות שייעשה בתחום אתר עתיקות, ייעשה בתאום עם רשות העתיקות, בהתאם ובכפוף להוראת סעיף 29 א' לחוק העתיקות.


12. באור סימני המקרא : כמתואר וכמסומן בתשריט.

13. יחס לתכניות אחרות : התכנית הינה בהתאם לתכנית מתאר מקומית רמת נגב מס' 101/02/20, בהתאם לתכנית מתאר מחוזית ת/מ/מ/4-14, ובהתאם לתמ"א 23 שינוי 10.

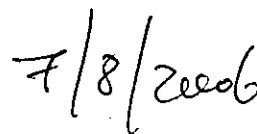
14. התכנית כוללת : 3 דפים של הוראות התכנית (להלן ההוראות) גליון תשריט ערוך בקני"מ 1:5,000 (להלן התשריט) כל מסמכי התכנית מהווים חלק בלתי נפרד מהתכנית. במקרה של סתירה בין ההוראות לתשריט, יגברו ההוראות על התשריט.

רשות הטבע והגנים
מחוז דרום
רח' האבות 19 ב"ש
טל' : 08-6280404 פקס : 08-6230021

15. חתימות:



מגיש התכנית:



תאריך:

בעל הקרקע:

תאריך: