

חוק התכנון והבניה, התשכ"ה – 1965

נתקבל

15.08.2011

הוראות התוכנית

הועדה המקומית לתכנון ולבניה שמעונים

תוכנית מס' 7/מק/2120


שם התוכנית: מגרש חקלאי מס' 67 במושב שדה צבי

מחוז: דרום

מרחב תכנון מקומי: שמעונים

סוג תוכנית: תכנית מפורטת לפי סעיפים 62 א (א) (4)

אישורים

מתן תוקף	הפקדה
	

דברי הסבר לתוכנית

תכנית זו מטפלת במגרש מס' 67 במושב שדה צבי.
ייעוד המגרש-קרקע חקלאית.
התוכנית המוצעת מאפשרת:
-שינוי קווי בניין באזור המיועד למבני מגורים במגרש.

דף ההסבר מהווה רקע לתוכנית ואינו חלק ממסמכי הסטטוטוריים.

1. זיהוי וסיווג התוכנית

מגרש חקלאי מס' 67 במושב שדה צבי	שם התוכנית	1.1 שם התוכנית ומספר התוכנית	יפורסם ברשומות
2120/מק/7	מספר התוכנית		
2,741 מ"ר		1.2 שטח התוכנית	
מילוי תנאים למתן תוקף	שלב	1.3 מהדורות	
1	מספר מהדורה בשלב		
18.06.2009	תאריך עדכון המהדורה		
תוכנית מפורטת	סוג התוכנית	1.4 סיווג התוכנית	יפורסם ברשומות
כן	האם מכילה הוראות של תכנית מפורטת מוסד התכנון המוסמך להפקיד את התוכנית		
ועדה מקומית			
62 א"א) סעיף קטן (4)	לפי סעיף בחוק		
תוכנית שמכוחה ניתן להוציא היתרים או הרשאות.	היתרים או הרשאות		
ללא איחוד וחלוקה.	סוג איחוד וחלוקה		
לא	האם כוללת הוראות לענין תכנון תלת מימדי		

1.5 מקום התוכנית

1.5.1	נתונים כלליים	מרחב תכנון מקומי	שמעונים
		קואורדינטה X	172825
		קואורדינטה Y	595450
1.5.2	תיאור מקום	מגרש הממוקם באזור חקלאי במושב שדה צבי	
1.5.3	רשויות מקומיות בתוכנית	רשות מקומית	מ.א מרחבים
		התייחסות לתחום הרשות	חלק מתחום הרשות
1.5.4	כתובות שבהן חלה התוכנית	יישוב	שדה צבי
		שכונה	לי"ר
		רחוב	לי"ר
		מספר בית	משק 67

1.5.5 גושים וחלקות בתוכנית

מספר גוש	סוג גוש	חלק / כל הגוש	מספרי חלקות בשלמותן	מספרי חלקות בחלקן
100271	מוסדר	חלק מהגוש	-	73,30

הכל על-פי הגבולות המסומנים בתשריט בקו הכחול.

1.5.6 גושים ישנים

מספר גוש	מספר גוש ישן
100271	100271/1

1.6 יחס בין התוכנית לבין תוכניות מאושרות קודמות

מספר תוכנית מאושרת	סוג יחס	הערה ליחס	מספר ילקוט פרסומים	תאריך
232/03/7	שינוי כפיפות	תכנית זו משנה רק את המפורט בתכנית זו וכל יתר ההוראות בתכניות מס' 232/03/7 ממשיכות לחול.	2661	30.09.1980

1.7 מסמכי התוכנית

תאריך האישור	גורם מאשר	עורך המסמך	תאריך עליכת המסמך	מספר גיליונות	מספר עמודים	קני"מ	תחולה	סוג המסמך
	ו. מקומית	רבינוביץ' ויקטור אדריכל	18.06.09	1	ל"ר	1:500	מחייב	תשריט התוכנית
	ו. מקומית	רבינוביץ' ויקטור אדריכל	18.06.09	ל"ר	16	ל"ר	מחייב	הוראות התוכנית

כל מסמכי התוכנית מהווים חלק בלתי נפרד ממנה, משלימים זה את זה ויקראו כמקשה אחת. במקרה של סתירה בין המסמכים המחייבים לבין עצם תגברנה ההוראות על המחייבים לבין המנחים יגברו המסמכים המחייבים. במקרה של סתירה בין המסמכים המחייבים לבין עצם תגברנה ההוראות על התשריטים.

1.8 בעלי עניין/ בעלי זכויות בקרקע/ עורך התוכנית ובעלי מקצוע מטעמו

1.8.1 מגיש התוכנית										
גוש/ חלקה(ים)	דוא"ל	פקס	סלולרי	טלפון	כתובת	מס' תאגיד	שם תאגיד/ שם רשות מקומית	מספר רישיון	שם פרטי ומשפחה	מקצוע / תואר
			052-3292289	08-9932204	משק 67, שדה צבי	לי"ר	לי"ר	לי"ר	031409907	נחשון אורי

1.8.3 בעלי עניין בקרקע										
דוא"ל	פקס	סלולרי	טלפון	כתובת	מס' תאגיד	שם תאגיד/ שם רשות מקומית	מספר זהות	שם פרטי ומשפחה	מקצוע / תואר	מספר זהות
	08-6209126	לי"ר	08-6270689	מנהל מקרקעי ישראל	לי"ר	ר"ח התקווה 4, קריית הממשלה ת.ד. 233, ב"ש.	לי"ר	לי"ר	לי"ר	לי"ר
	052-3292289	08-9932204	08-9932204	משק 67, שדה צבי	לי"ר	לי"ר	031409907	נחשון אורי	לי"ר	נחשון אורי

1.8.4 עורך התוכנית ובעלי מקצוע מטעמו										
דוא"ל	פקס	סלולרי	טלפון	כתובת	מס' תאגיד	שם תאגיד/ שם רשות מקומית	מספר רישיון	מספר זהות	שם פרטי ומשפחה	מקצוע / תואר
Victorr.arc@gmail.com	08-6433048	052-2765195	08-6433048	ר"ח עבדת 12, ב"ש	לי"ר	לי"ר	26019	11035367	רבינוביץ ויקטור לאוניד	אדריכל
Ns_mega@bezeqint.net.il	08-6236255	054-4920607	08-6286074	הצורך 34 ב"ש	לי"ר	מנה"מדידות"	826	307164806	צ'רניאק	מוסמך מודד

1.9 הגדרות בתוכנית

בתוכנית זו יהא לכל מונח מהמונחים המפורטים להלן הפרוש המופיע בצד ההגדרה, אלא אם כן משתמע אחרת מהוראות התוכנית או מהקשר הדברים.

מונח	הגדרת מונח
לי"ר	לי"ר

כל מונח אשר לא הוגדר בתוכנית זו, תהיה נודעת לו המשמעות הנתונה לו בחוק התכנון והבניה התשכ"ה - 1965 (להלן "החוק") או בתקנות שהותקנו מכוחו, וזאת בהיעדר כוונה אחרת משתמעת.

2. מטרת התוכנית ועיקרי הוראותיה

2.1 מטרת התוכנית

שינויים בקווי בניין תא שטח 67

2.2 עיקרי הוראות התוכנית

1. שינוי קווי בניין צדדי בחזית דרום מזרחית לפי סעיף 62 א (א) (4).

2.3 נתונים כמותיים עיקריים בתוכנית

סה"כ שטח התוכנית - דונם	2.741
-------------------------	-------

הערות	סה"כ מוצע בתוכנית		שינוי (+/-) למצב המאושר	מצב מאושר	ערך	סוג נתון כמותי
	מפורט	מתארי				
	150		ללא שינוי	150	מ"ר	מגורים
	1		ללא שינוי	1	מס' יחיד	

3. טבלת יעודי קרקע ותאי שטח בתוכנית

יעוד	תאי שטח	תאי שטח כפופים
קרקע חקלאית	67	
דרך מאושרת	200	לי"ר

על אף האמור בסעיף 1.7 - במקרה של סתירה בין היעוד או הסימון של תאי השטח בתשריט לבין המפורט בטבלה זו - יגבר התשריט על ההוראות בטבלה זו.

4 יעודי קרקע ושימושים

4.1 שם ייעוד: קרקע חקלאית	4.1
שימושים תא שטח 67	4.1.1
בהתאם לתכנית מס' 232/03/7	
הוראות	4.1.2
בהתאם לתכנית מס' 232/03/7	

4.2 שם ייעוד: דרך מאושרת	4.2
שימושים	4.2.1
כל התכליות והשימושים ע"פ התכנית התקפה מס' 232/03/7	
הוראות	4.2.2
כל התכליות והשימושים ע"פ התכנית התקפה מס' 232/03/7	

5.1. טבלת זכויות והוראות בניה – מצב מוצע

אזורי	קווי בנין (מטר)		מספר קומות		גובה מבנה (מטר)	תכנית (%)	צמפות (יח"ד לדונם נטו)	מס' יח"ד	אחוזי בניה כוללים (%)	שטחי בניה מ"ר		גודל מגרש (מ"ר)	מס' תא שטח	יעוד
	צדדי-שמאלי	צדדי-ימני	קדמי	מתוחות						שטחי בניה	סה"כ			
כמסומן בתשריט	-	-	2	-	-	-	-	1	7%	175	-	2499	67	קרקע חקלאית

5.2. זכויות והוראות בניה – מצב קיים

לפי תכנית מפורטת מס' 232/03/7:

חז"ת מינימאלית של המגרש	קווי בנין כמסומן		מס' קומות	גובה מבנייה במגרש מ"ר	שטח מינימאלי של המגרש	מס' המגרשים	מגרש מס'	האזור
	אחוריים	צדדיים						
30 מ'	8 מ'	5 מ'	2	א.לכנין מגורים-150 ב. לכנין שטח פרט לכניני משק-25	3000	94	1-94	חקלאי

6. הוראות נוספות**6.1 תשתיות חשמל****הוראות בינוי ופיתוח**

לא יינתן היתר בניה למבנה או חלק ממנו מתחת לקווי חשמל עיליים. בקרבת קווי חשמל עיליים ינתן היתר בניה רק במרחקים גדולים מהמרחקים המפורטים בטבלה הבאה, בקו אנכי המשוך על הקרקע בין ציר קו החשמל לבין החלק הבולט ביותר של המבנה.

מהתיל הקיצוני	מציר הקו	קו חשמל מתח נמוך
3.5 מ'	3.00 מ'	קו חשמל מתח גבוה עד 22 ק"ו:
6.00 מ'	5.00 מ'	קו חשמל מתח עליון 161 ק"ו:
20.00 מ'	-	(קיים או מוצע)
35.00 מ'	-	קו חשמל מתח עליון 400 ק"ו (קיים או מוצע)

אין לבנות בנינים מעל כבלי חשמל תת-קרקעיים ובמרחק קטן מ- 2 מ' מכבלים אלה. אין לחפור מעל כבלים תת-קרקעיים ובקרבתם אלא לאחר קבלת אישור והסכמה מחברת החשמל - מחוז דרום. אסור להתקין מתקני דלק או מחסני דלק, לאחסן או להשתמש בחומרי נפץ וחומרים דליקים או מסוכנים בקרבת מערכות ומתקני חשמל, אלא לאחר קבלת אישור מהגורמים המוסמכים בחברת חשמל וברשויות המוסמכות על פי כל דין. מותר להשתמש בשטחים שמתחת או בקרבת (במרחקים המפורטים לעיל) הקווים העיליים, לצורך גינון, שטחים ציבוריים פתוחים, עיבודים חקלאיים, חניה ואחסנה פתוחה, הקמה של ביתני שירותים ומבנים חקלאיים בלתי רציפים שגובהם לא יעלה על 3.0 מ'. כמו כן, מותר לחצות, ועל פי העניין - לעבור לאורך קווי החשמל לקווי מים, ביוב, דרכים, מסילת ברזל, עורקי ניכוז, קווי דלק וקווי תקשורת, הכל בתאום עם חברת החשמל לישראל בע"מ - מחוז דרום ולאחר קבלת הסכמתה.

6.2 תנאים למתן היתר בניה

היתר בניה יוצאו ע"י הועדה המקומית על פי תכנית זו ובכפוף לתכנית מס' 232/03/7.

6.3 היטל השבחה

הועדה המקומית תטיל ותגבה הטל השבחה בהתאם להוראות התוספת השלישית לחוק.

6.4 חניה

החניה תהיה על פי תקן חניה ארצי התקף לעת מתן היתר בניה.

6.5 הפקעות לצרכי ציבור

מקרקעין המיועדים לצרכי ציבור ע"פ סעיף 188 (ב) לחוק התכנון והבניה, התשכ"ה 1965, יופקעו על ידי הועדה המקומית וירשמו על שם הרשות המקומית בהתאם להוראות פרק ח' לחוק, ולגבי מקרקעי ישראל המיועדים לצרכים כאמור - יפעלו לפי הנחיות היועץ המשפטי לממשלה.

7. ביצוע התוכנית

7.1 שלבי ביצוע

מס' שלב	תאור שלב	התנייה
ל"ר	ל"ר	ל"ר

7.2 מימוש התוכנית

זמן משוער לביצוע תכנית זו - 2 שנים מיום אישורה

8. חתימות

תאריך	חתימה	שם תאגיד / רשות מקומית	מספר זהות	שם פרטי ומשפחה	
5/6/11			031409907	נחשון אורי	מגיש התוכנית
		מנהל מקרקעי ישראל			בעלי עניין בקרקע
26.5.11			11035367	רבנוביץ ויקטור	עורך התכנית

רשימת תיוג – טופס נלווה למילוי על ידי עורך התוכנית

1. יש לסמן √ במקום המתאים.
2. יש לוודא כי ניתנה התייחסות לכל השאלות/ הסעיפים המופיעים בטופס. שימו לב! רשימה זו אינה גורעת מהוראות החוק ומתקנות התכנון והבניה.

לא	כן	נושא	סעיף בנוהל	תחום הבדיקה
√		האם קיימים כל מסמכי התוכנית המוזכרים בסעיף 1.7 בנוהל מבא"ת?	1.7	מסמכי התוכנית
√		האם קיימים נספחי תנועה, בינוי, ניקוז וכ"ו?		
		אם כן, פרט: _____		
	√	האם מולאו כל סעיפי התוכנית על פי נוהל מבא"ת (או נרשם "לא רלבנטי")?		הוראות התוכנית
	√	יעודי קרקע לפי טבלאות יעודי הקרקע שבנוהל מבא"ת	6.1, 6.2	תשריט התוכנית ⁽¹⁾
	√	קיום טבלת שטחים ובדיקה שסך כל השטחים במצב מאושר ומוצע-זהה	2.2.7	
	√	קיום סימונים (מקרא, חץ צפון, קואורדינטות X, Y ברשת החדשה, קנה מידה, קו כחול שלם וסגור)	2.4.1, 2.4.2	
	√	קיום תרשימי סביבה (תרשים התמצאות כללית ותרשים הסביבה הקרובה)	2.3.2, 2.3.3	
	√	התשריט ערוך על רקע של מפת מדידה מעודכנת לשנה אחרונה, כולל חתימה וחתימת ⁽²⁾	4.1	
	√	קיום תשריט מצב מאושר	4.3	
	√	קיום תשריט מצב מוצע – בקנה מידה התואם להיקף התוכנית.	4.4	
	√	התאמה מלאה בין המקרא לבין התשריט בתשריטי מצב מאושר ומוצע (כל אחד בהתאמה)		
	√	הגדרת קווי בנין מכבישים (סימון בתשריט/ רוזטות וכדומה)		
		סימון מרחב תכנון, גבול שיפוט		
	√	מספר התוכנית		התאמה בין התשריט להוראות התוכנית
	√	שם התוכנית	1.1	
	√	מחוז		
	√	סיווג (סוג, סמכות ואופי התוכנית)	1.4	
	√	מקום התוכנית (מרחב תכנון מקומי, רשות מקומית)	1.5	
	√	פרטי בעלי עניין (יזם, מגיש, בעלי קרקע)	1.8	
	√	חתימות (יזם, מגיש ועורך התוכנית)	8.2	

⁽¹⁾ מספרי הסעיפים מתייחסים לחלק ב' בנוהל מבא"ת – "הנחיות לעריכת תשריט התוכנית.

⁽²⁾ יש להתייחס לסעיף 1.5.5 בחלק א' בנוהל מבא"ת.

לא	כן	נושא	סעיף בנוהל	תחום הבדיקה
✓		האם התוכנית חייבת בתסקיר השפעה על הסביבה? ⁽³⁾		כללי
✓		האם התוכנית גובלת במחוז שכן?		
		אם כן, פרט: _____		
✓		האם התוכנית גובלת במרחב תכנון מקומי שכן?		
		אם כן, פרט: _____		
✓		האם נדרשת הודעת הפקדה לגופים ציבוריים?		
		אם כן, פרט: _____		
		האם התוכנית כוללת או משנה הוראות בדבר:		
✓		• שמירה על בניינים או אתרים בעלי חשיבות היסטורית או ארכיאולוגית		
✓		• שמירת מקומות קדושים		
✓		• בתי קברות		
✓		האם נדרשת הודעת הפקדה מיוחדת לתוכניות הנוגעות לטיסה?		
	✓	קיום נסח רישום מקורי ועדכני של החלקות הקיימות	1.8	איחוד וחלוקה (4)
✓		קיום טבלת הקצאה ואיזון – ערוכה ע"י שמאי מוסמך (בתוכנית איחוד וחלוקה ללא הסכמה) או: קיום חתימה של כל בעלי הזכויות בתחום האיחוד והחלוקה (בתוכנית איחוד וחלוקה בהסכמה)	פרק 12	
	✓	קיום תצהירים חתומים של עורכי התוכנית	פרק 14	טפסים נוספים (4)
	✓	קיום מסמכים המעידים על היות מגיש התוכנית בעל עניין בקרקע	1.8	
✓		האם נדרשת התוכנית לנספח טיפול בחומרי חפירה ומילוי בהתאם להנחיות מינהל התכנון או מוסד התכנון?		חומרי חפירה ומילוי (5)
✓		במידה וכן, האם צורך לתוכנית נספח טיפול בחומרי חפירה ומילוי?		
✓		האם נבדקה התוכנית בדיקה מיקדמית ('Pre-Ruling') מול לשכת התכנון המחוזית/ מינהל התכנון ?		רדיוסי מגן (6)
✓		האם נמצאה התוכנית חודרת לתחום?		
✓		האם בוצעה בדיקה מלאה לחדירת התוכנית לתחום רדיוסי מגן מול משרד הבריאות ?		
✓		האם נמצא כי התוכנית חודרת לתחום?		

⁽³⁾ עפ"י תקנות התכנון והבניה, תקנה 2 או 3 (תסקירי השפעה על הסביבה) התשס"ג-2003, או עפ"י החלטת/הנחיית מוסד התכנון.

⁽⁴⁾ מספרי הסעיפים מתייחסים לחלק א' בנוהל מבא"ת – "הנחיות לעריכת הוראות התוכנית".

⁽⁵⁾ ראה התייחסות לנושא בפרק 10 בנוהל ובהנחיות האגף לתכנון נושאי במינהל התכנון באתר האינטרנט של משרד הפנים.

⁽⁶⁾ הערה: הבדיקה אינה נדרשת בתוכנית של תוספת בניה לגובה בלבד למבנה קיים ללא שינוי ייעוד.

תצהירים

תצהיר עורך התוכנית

אני החתום מטה רבינוביץ' ויקטור (שם), מספר זהות 11035367
מצהיר בזאת כדלקמן:

1. אני ערכתי את תוכנית מס' 7/מק/2120 ששמה מגרש חקלאי מס' 67 במושב שדה צבי (להלן – "התוכנית").
2. אני בעל ידע וניסיון בעריכת תוכניות. בעל הכשרה מקצועית בתחום אדריכלות ובינוי ערים מספר רשיון 26019.
3. אני ערכתי את התוכנית בעצמי ובסיוע יועצים נוספים כמפורט להלן:
שם היועץ תחום מומחיותו והכשרתו הנושאים בתוכנית שנערכו על ידי/בסיוע יועץ
א. צ'רניאק לאוניד מודד מוסמך מדידה
ב.
ג.
4. הנני אחראי להכנת כל מסמכי התוכנית (הוראות, תשריט ונספחים) ולכל החומר שנלווה לתוכנית כחומר רקע או כמידע נוסף.
5. הנני מאשר כי לפי מיטב ידיעתי המקצועית, נתוני התוכנית שהגשתי, כמפורט בסעיף 4, נכונים ותואמים את החוק, התקנות, מבנה אחיד לתוכנית והנחיות מוסדות התכנון.
כמו כן, הנני מאשר כי המסקנות וההמלצות שהגשתי, כאמור, הן נכונות לפי מיטב ידיעתי ושיפוטי.
6. אני מצהיר כי השם דלעיל הוא שמי, החתימה דלמטה היא חתימתי, וכי תוכן תצהירי זה אמת.

רבינוביץ' ויקטור - אדריכל
 רח' עבודת 16 ב'א - שבע
 טלפקס 3048 08-64
 נייד 2765195-052

חתימת המצהיר

26.5.11


תאריך

הצהרת המודד

מספר התוכנית: 2120/מק/7


(בעת המדידה המקורית)

1. הריני מצהיר בזאת כי המפה הטופוגרפית המהווה רקע לתוכנית זו, נמדדה על ידי בתאריך 02.04.08 בהתאם להוראות החוק והתקנות בעניין.

 <hr style="width: 80%; margin: 0 auto;"/> חתימה	<u>826</u> מספר רשיון	<u>צ'רניאק לאוניד</u> שם המודד המוסמך
--	--------------------------	--

(בעת עדכון המדידה)

2. הריני מצהיר בזאת כי המפה הטופוגרפית המהווה רקע לתוכנית זו, נבדקה ונמצאה מעודכנת בתאריך 15.04.11 והכל בהתאם להוראות החוק והתקנות בעניין.

 <hr style="width: 80%; margin: 0 auto;"/> חתימה	<u>826</u> מספר רשיון	<u>צ'רניאק לאוניד</u> שם המודד המוסמך
--	--------------------------	--

(בתוכניות איחוד וחלוקה)

3. הריני מצהיר בזאת כי פרטי המגרשים המופיעים בטבלת ההקצאה נקבעו על-ידי בתאריך _____ בהתאם להוראות החוק והתקנות בעניין.

<hr style="width: 80%; margin: 0 auto;"/> חתימה	<hr style="width: 80%; margin: 0 auto;"/> מספר רשיון	<hr style="width: 80%; margin: 0 auto;"/> שם המודד המוסמך
---	--	---

הסבר:

1. סעיף 1 ימולא על ידי המודד המוסמך שערך את המדידה המקורית של המפה הטופוגרפית.
2. סעיף 2 ימולא ככל שנערך עדכון למפה הטופוגרפית, על ידי המודד שערך את העדכון.
3. סעיף 3 ימולא רק עבור תוכניות הכוללות איחוד וחלוקה בהסכמה או שלא בהסכמת הבעלים.

נספח הליכים סטטוריים

יחס בין התוכנית לבין תוכניות מופקדות			
מספר תוכנית מופקדת	סטטוס טיפול בתוכנית	מספר ילקוט פרסומים	תאריך
			לי"ר

יחס בין התוכנית לבין התוספות בחוק				
שם התוספת	תחולת התוספת	שם המוסד המאשר	התכנון	תאריך האישור
התוספת הראשונה לעניין קרקע חקלאית ושטחים פתוחים	התוספת אינה חלה.			
התוספת השנייה לעניין סביבה חופית	התוספת אינה חלה.			
התוספת הרביעית לעניין שימור מבנים	התוספת אינה חלה.			

אישור לפי סעיף 109 לחוק		
התוכנית נקבעה	תאריך החלטה	החלטה
לא טעונה אישור	11/06/09	אישור התוכנית/דחיית התוכנית