


חוק התכנון והבניה, התשכ"ה – 1965



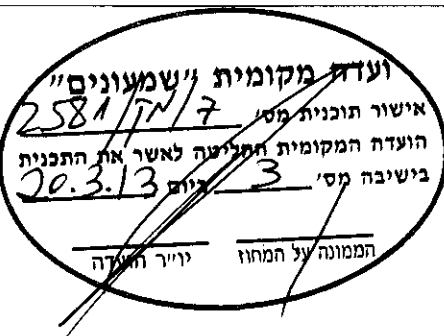
הוראות התוכנית
תוכנית מס': 7/מק/2581
שם תוכנית: מגרש 54, שכ' 31, כסיפה

מחוז: דרום

מרחב תכנון מקומי: שמעונים

סוג תוכנית: תוכנית מפורטת על פי סעיף קטן 62 א(א)(4)

אישורים

מתן תוקף	הפקדה
	

דברי הסבר לתוכנית

- מגישי התוכנית מבקשים:
- שינוי קוי בניין והתאמן למצב הבניה בשטח כמסומן בתשריטמצב מוצע.
- הכל על פי סעיף 62 א(א)(4).

דף ההסבר מהווה רקע לתוכנית ואינו חלק ממסמכיה הסטטוטוריים.

1. זיהוי וסיווג התוכנית

<p>מגרש 54, שכ' 31, כסיפה</p> <p>2581/מק/7</p> <p>2.086 דונם</p> <p>• אישור למתן תוקף</p> <p>1 מספר מהדורה בשלב</p> <p>תאריך עדכון המהדורה מרץ 2013</p> <p>• תוכנית מפורטת</p> <p>• כן</p> <p>• ועדה מקומית</p> <p>• 62 א(א) סעיף קטן (4)</p> <p>• תוכנית שמכוחה ניתן להוציא היתרים או הרשאות.</p> <p>• ללא איחוד וחלוקה.</p> <p>• לא</p>	<p>שם התוכנית</p> <p>מספר התוכנית</p> <p>שלב</p> <p>מספר מהדורה בשלב</p> <p>תאריך עדכון המהדורה</p> <p>סוג התוכנית</p> <p>האם מכילה הוראות של תכנית מפורטת מוסד התכנון המוסמך להפקיד את התוכנית</p> <p>לפי סעיף בחוק</p> <p>היתרים או הרשאות</p> <p>סוג איחוד וחלוקה</p> <p>האם כוללת הוראות לענין תכנון תלת מימדי</p>	<p>1.1 שם התוכנית ומספר התוכנית</p> <p>1.2 שטח התוכנית</p> <p>1.3 מהדורות</p> <p>1.4 סיווג התוכנית</p>	<p>יפורסם ברשומות</p> <p>יפורסם ברשומות</p>
--	--	--	---

1.5 מקום התוכנית

1.5.1	נתונים כלליים	מרחב תכנון מקומי	שמעונים
		קואורדינטה X	X=208025
		קואורדינטה Y	Y=572875
1.5.2	תיאור מקום	מגרש 54, שכונה 31, כסיפה	
1.5.3	רשויות מקומיות בתוכנית	רשות מקומית	מועצה מקומית כסיפה
		התייחסות לתחום הרשות	• חלק מתחום הרשות
		נפה	באר שבע
1.5.4	כתובות שבהן חלה התוכנית	יישוב	כסיפה
		שכונה	31
		רחוב	
		מספר בית	54

יפורסם
ברשומות**1.5.5 גושים וחלקות בתוכנית**

מספר גוש	סוג גוש	חלק / כל הגוש	מספרי חלקות בשלמותן	מספרי חלקות בחלקן
100076	• מוסדר	• חלק		1

הכל על-פי הגבולות המסומנים בתשריט בקו הכחול.

1.5.6 גושים ישנים

מספר גוש	מספר גוש ישן
לי"ר	

1.5.7 מגרשים/תאי שטח מתוכניות קודמות שלא נרשמו כחלקות

מספר תוכנית	מספר מגרש/תא שטח
337/03/7	54

1.5.8 מרחבי תכנון גובלים בתוכנית

לי"ר

1.6 יחס בין התוכנית לבין תוכניות מאושרות קודמות

תאריך	מספר ילקוט פרסומים	הערה ליחס	סוג יחס	מספר תוכנית מאושרת
25/07/1985	3230	תוכנית זו משנה רק את המפורט בתוכנית זו וכל יתר ההוראות כפופות לתוכניות מס' 377/03/7.	• שינוי	377/03/7

1.7 מסמכי התוכנית

תאריך האישור	גורם מאשר	עורך המסמך	תאריך עריכת המסמך	מספר גיליונות	מספר עמודים	קנ"מ	תחולה	סוג המסמך
	ו. מקומית	יוסף אבו ג'בר	מרץ 2013	1	15		• מחייב	הוראות התוכנית
	ו. מקומית	יוסף אבו ג'בר	מרץ 2013	1		1: 250	• מחייב	תשריט התוכנית

כל מסמכי התוכנית מהווים חלק בלתי נפרד ממנה, משלימים זה את זה ויקראו כמקשה אחת. במקרה של סתירה בין המסמכים המחייבים לבין המנחים יגברו המסמכים המחייבים. במקרה של סתירה בין המסמכים המחייבים לבין עצמם תגברנה ההוראות על התשריטים.

1.8 בעלי עניין/ בעלי זכויות בקרקע / עורך התוכנית ובעלי מקצוע מטעמו

1.8.1 מגיש התוכנית

מקצוע / תואר	שם פרטי ומשפחה	מספר זהות	מספר רשיון	שם תאגיד / שם רשות מקומית	מס' תאגיד	כתובת	טלפון	סלולרי	פקס	דוא"ל	גוש/ חלקה (*)
	אבו עבד מאהר אבו עבד נביל אבו עבד מרים אבו עבד אסמא	66455924 39187893 300675246 200823367	ל"ר.	פרטי		כסיפה-מגרש 54 שכונה 31		0526370161			100076

1.8.2 יזם בפועל

מקצוע / תואר	שם פרטי ומשפחה	מספר זהות	מספר רשיון	שם תאגיד / שם רשות מקומית	מס' תאגיד	כתובת	טלפון	סלולרי	פקס	דוא"ל

1.8.3 בעלי עניין בקרקע

מקצוע / תואר	שם פרטי ומשפחה	מספר זהות	שם תאגיד/שם רשות מקומית	מס' תאגיד	כתובת	טלפון	סלולרי	פקס	דוא"ל
בעלים	מנהל מקרקעי ישראל				קרית הממשלה רח' התקווה 4 באר שבע	08-6232293			

1.8.4 עורך התכנית ובעלי מקצוע מטעמו

מקצוע / תואר	שם פרטי ומשפחה	מספר זהות	מספר רשיון	שם תאגיד/ שם רשות מקומית	מס' תאגיד	כתובת	טלפון	סלולרי	פקס	דוא"ל
עורך ראשי	אדריכל	58562216	104941	אל מהנדסון		רהט ת.ד. 1040		0522304493		a.jaber100@gmail.com
מודד	מוסמך	אבו ריא ראמי	1251	חוצה הנגב בע"מ		שדרות רגר 28/33 באר שבע	08-6652088		08-6652099	H_negev@netvision.net.il

1.9 הגדרות בתוכנית

בתוכנית זו יהא לכל מונח מהמונחים המפורטים להלן הפרוש המופיע בצד ההגדרה, אלא אם כן משתמע אחרת מהוראות התוכנית או מהקשר הדברים.

מונח	הגדרת מונח

כל מונח אשר לא הוגדר בתוכנית זו, תהיה נודעת לו המשמעות הנתונה לו בחוק התכנון והבניה התשכ"ה – 1965 (להלן "החוק") או בתקנות שהותקנו מכוחו, וזאת בהיעדר כוונה אחרת משתמעת.

2. מטרת התוכנית ועיקרי הוראותיה**2.1 מטרת התוכנית**

שינוי קוי בנין והתאמתן למצב הבניה בשטח כמסומן בתשריט מצב מוצע במגרש מס' 54, שכ' 31, כסיפה

2.2 עיקרי הוראות התוכנית

שינוי קו בנין קדמי מ- 5 ל- 0 בחלק, שינוי קו בנין צידי מ- 3.5 מ' ל- 2.4 מ' בחלק ושינוי קו בנין אחורי מ- 10 מ' ל- 5 ו 2.4 מ' בחלק כמסומן בתשריט מצב מוצע הכל על פי סעיף קטן 62א(א)4.

2.3 נתונים כמותיים עיקריים בתוכנית

סה"כ שטח התוכנית –	2.086 דונם
--------------------	------------

הערות	סה"כ מוצע בתוכנית		שינוי (+/-) למצב המאושר	מצב מאושר	ערך	סוג נתון כמותי
	מפורט	מתארי				
	802		0	802	מ"ר	מגורים
	2		0	2	מס' יח"ד	

הערה: נתוני טבלה זו נועדו לאיסוף מידע סטטיסטי ואין בהם כדי לשנות הוראות המצב המאושר סטטוטורית או המוצע בתוכנית זו, לפיכך בכל מקרה של סתירה בין נתוני טבלה זו לנתוני טבלה 5 – "זכויות והוראות בניה – מצב מוצע" (עמ' 35), גובר האמור בטבלה 5.

3. טבלאות יעודי קרקע, תאי שטח ושטחים בתוכנית

3.1 טבלת תאי שטח

תאי שטח כפופים				תאי שטח	יעוד
				54	מגורים א'
				1001	דרך מאושרת

על אף האמור בסעיף 1.7 - במקרה של סתירה בין היעוד או הסימון של תאי השטח בתשריט לבין המפורט בטבלה זו - יגבר התשריט על ההוראות בטבלה זו.

3.2 טבלת שטחים

מצב מוצע			←	מצב מאושר		
אחוזים	מ"ר	יעוד		אחוזים	מ"ר	יעוד
96.02	2003	מגורים א'		96.02	2003	מגורים א'
3.98	83	דרך מאושרת		3.98	83	דרך מאושרת
100	2086	סה"כ		100	2086	סה"כ

4 יעודי קרקע ושימושים

4.1	שם ייעוד: מגורים 'א'
4.1.1	שימושים
.א	כל השימושים והתלויות יהיו עפ"י תוכנית מס' 337/03/7.
4.1.2	הוראות
.א	על פי תוכניות מס' 337/03/7.

4.2	דרכים
.א	מיקום הדרכים ורוחבן יהיה כמסומן בתשריט ותיאסר בניה כלשהי.

4.2.1	שימושים
.א	כל התכליות והשימושים יהיו על פי תוכניות מפורטות מס' 337/03/7.

4.2.1	הוראות
.א	לפי תוכניות מס' 337/03/7.

5. טבלת זכויות והוראות בניה – מצב מוצע

יעוד	מס' תא שטח	גודל מגרש / מזערי / מירבי (מ"ר)	שטח בניה / %				אחוזי בניה כוללים (%)	תכסית (%) משטח תא השטח	מספר יח"ד	צפיפות (יח"ד לדונם נטו)	גובה מבנה (מטר)	מספר קומות		קווי בנין (מטר)			אחורי
			מעל הכניסה הקובעת		מתחת הכניסה הקובעת							קדמי	צידו-ימני	צידו-שמאלי			
			עיקרי	שרות	עיקרי	שרות											
מגורים א'	54	2003	על פי תוכנית מאושרת מס' 337/03/7											כמסומן בתשריט			

6. הוראות נוספות

6.1	תנאים למתן היתר בניה
א.	היתרי בניה יינתנו ע"י הועדה המקומית על פי תוכנית זו ועל פי תוכנית מס' 337/03/7.
ב.	בקשה להיתר בניה תכלול חישוב מוערך של כמות פסולת הבנין הצפויה עקב עבודות הבניה ואישור על פינוי הפסולת לאתר מאושר ומוסדר עפ"י כל דין.
ג.	היתר לתוספת בניה למבנה קיים אשר נבנה שלא בהתאם לתקן ישראלי ת"י 413, יותנה בחיזוק המבנה כולו ביחד עם התוספת בפני רעידות אדמה, עפ"י דרישות ת"י 413 ומילוי אחר התנאים הבאים: 1. הגשת חו"ד המתבססת על אבחון עפ"י תקן ישראל ת"י 2413 (הנחיות להערכת עמידות מבנים קיימים ברעידות אדמה ולחיזוקם) בדבר הצורך בחיזוק המבנה הקיים בפני רעידות אדמה. 2. על בקשה להיתר כאמור יחולו הוראות נוהל ביצוע בקרה הנדסית על בקשה להיתר הכוללת חיזוק מבנים בפני רעידות אדמה מכח תמ"א 38 (נספח א' לחוזר מנכ"ל משרד הפנים "עידוד חיזוק מבנים מפני רעידות אדמה עפ"י תמ"א 38 ואמצעים נוספים" מיום 23 ביוני 2008). 3. חיזוק מבנים המיועדים לשימור: במבנים קיימים לשימור יחולו ההוראות לעיל, אך זאת בהתאם ובכפוף להנחיות ספיציפיות של יועץ שימור, הן בהעבט ההנדסי והן בהיבט האדריכלי, באופן שיובטח כי לא יפגעו ערכי השימור של המבנים היתר לשינוי יעוד או שימוש במבנים קיימים, יותנה בהתאמת השימוש המוצע במבנה לדרישות העמידות לכוחות סיסמיים כפי שנקבע בתקן ישראל ת"י 413 בהתאם לייעודו החדש של המבנה.

6.2	חניה
א.	החניה תהיה בתחום המגרש וע"פ תקן חניה ארצי התקף בעת מתן להיתר בניה.

6.3	הוראות בנושא חשמל
א.	תנאי למתן היתר בניה יהיה - תיאום עם חברת החשמל בדבר תכנון והקמת חדר שנאים ו/או חדר מיתוג, קווי חשמל עיליים ותת קרקעיים, והנחיות לגבי מרחקי בניה ומגבולות שימוש מקווי חשמל עיליים ותת קרקעיים קיימים ומתוכננים.
ב.	בשטחי בנויים, תחנות השנאה חדשות יוקמו במבנה שהוקם לשם כך. במקרים בהם תנאי השטח אינם מאפשרים הקמת שנאים במבנה, ראשי מהנדס הרשות המקומית לאשר הקמת שנאים על עמודי חשמל. מגבלה זו לא תחול בשטחים פתוחים, בהם תותר הקמת תחנת שנאים על עמודי חשמל.
ג.	שנאי ימוקם במבנה נפרד או בחלק של הבנין בתאום עם חברת החשמל ובאישור הוועדה המקומית.
ד.	איסור בניה מתחת לקווי חשמל עיליים לא יינתן היתר בניה מתחת לקווי חשמל עיליים קיימים או מאושרים, אלא במרחקים המפורטים להלן, מקו המשוך אל הקרקע מהתיל הקיצוני של הקו או מציר הקו, הכל כמפורט להלן, לבין החלק הבולט או הקרוב ביותר לבנין, פרט לבנינים המותרים בשטח למעבר קווי החשמל.

מאתיל הקיצוני	מציר הקו	
2.00 מ'	2.25 מ'	א. קו חשמל מתח נמוך
		ב. קו חשמל מתח גבוה עד 33 ק"ו: בשטח בנוי בשטח פתוח
5.00 מ'	6.50 מ'	
-	8.50 מ'	

ג.	קו חשמל מתח עליון 110 - 160 ק"ו: בשטח בנוי בשטח פתוח	9.50 מ'	13.00 מ' 20.00 מ'
ד.	קו חשמל מתח על: מעל 160 ק"ו עד 400 ק"ו		35.00 מ'

*באיזורים בהם המרחקים בין עמודי החשמל בקווי מתח עליון/ על- עליון מן האמור לעיל, יש לפנות אל חברת החשמל על מנת לקבל מידע לגבי המרחקים המזעריים המותרים.

בתוכנית מתאר המתירה הקמת של מבנים המכילים חומרים מסוכנים העומדים לדליקה או לפיצוץ תכלול הוראה, הקובעת כי ל ינתן היתר בניה אלא במרחקי בטיחות שייקבעו בתוכנית המתאר ובתיאום עם חברת החשמל.

לפני תחילת כול ביצוע עבודות חפירה או בניה יבדוק המבצע את קיומם האפשרי של קווי החשמל. אין לחפור או לבצע עבודות כלשהי מעל ובקרבה של פחות מ- 3 מ' מקוי חשמל תת קרקעיים אלא לאחר קבלת אישור מחברת החשמל. אין לבנות מבנים מעל כבלי חשמל תתקרקעיים או בקרבה של פחות מ- 0.5 מ' מקוי חשמל תת קרקעיים מתח / מתח נמוך או 1.0 מ' מקוי חשמל תת קרקעיים מתח עליון.

לא ינתן היתר לחפירה, חציפה או כריה במרחק הקטן מ-10 מ' מהמסד של עמוד חשמל במתח גבוה/ נמוך ולא תבוצע פעולה כזו, אלא לאחר שניתנה לחברה הזדמנות לחוות דעה על ההיתר המבוקש או הפעולה אותה עומדים לבצע לפי העניין.

על אף המור לעיל, בתחום תוכנית המתאר הקובעת רצועה למעבר קווי חשמל ראשיים= קווי מתח עליון יחולו הוראות תוכנית מתאר זו.

6.4	היטל השבחה.
א.	הועדה המקומית תטיל השבחה בהתאם להוראות התוספת השלישית לחוק.
6.5	הפקעות לצורכי ציבור
א.	" המקרקעין המיועדים לצרכי ציבור ע"פי סעיף 188(ב) לחוק התיכנון והבניה התשכ"ה-1965, יופקעו על ידי הוועדה המקומית וירשמו על שם הרשות המקומית בהתאם להוראות פרק ח' לחוק, ולגבי מקרקעי ישראל המיועדים לצרכים כאמור- יפעלו לפי הנחיות היועץ המשפטי לממשלה".
6.6	חלוקה ורישום
א.	חלוקת ורישום המגרשים תעשה לפי סימון ז' פרק ג' לחוק התיכנון ובניה תשכ"ה-1965.
6.7	אתר עתיקות
א.	- אין לבצע כל עבודה בתחום שטח עתיקות לא מוכרז ללא אישור בכתב מרשות עתיקות.
ב.	- במידה ויתגלו עתיקות בשטחים שאינם מוכרזים יש להפסיק את העבודה לאלתר ולהודיע לרשות.
6.8	תשתיות
א.	- מים – חיבור המים יתואם עם תאגיד המים ובהנחיתה.
ב.	- ביוב- המגרש יחובר למערכת השפכים העירונית המחוברת לפתרון קצה של הישוב מט"ש כסיפה. - טלפון ומערכת כבלים- בהתאם להנחית מהנדס המועצה ובאישור חבי התקשורת.


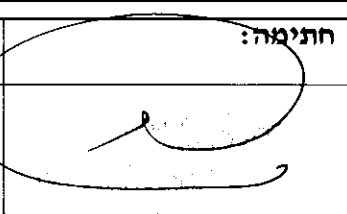

7. ביצוע התוכנית**7.1 שלבי ביצוע- ל"ר**

מספר שלב	תאור שלב	התנייה
	ל"ר	ל"ר

7.2 מימוש התוכנית

זמן משוער לביצוע תוכנית זו- מייד.


8. חתימות

<p>תאריך: מספר תאגיד:</p>	<p>חתימה: </p>	<p>שם: אבו עביד מאהר אבו עביד נביל אבו עביד מרים אבו עביד אסמא</p>	<p>מגיש התוכנית</p>
<p>תאריך: מספר תאגיד:</p>	<p>חתימה: </p>	<p>שם: יוסף אבו ג'בר תאגיד: אל מהנדסון</p>	<p>עורך התוכנית</p>
<p>תאריך: מספר תאגיד:</p>	<p>חתימה:</p>	<p>שם: תאגיד:</p>	<p>יזם בפועל</p>
<p>תאריך: מספר תאגיד:</p>	<p>חתימה: </p>	<p>שם: מנהל מקרקעי ישראל תאגיד:</p>	<p>בעל עניין בקרוע</p>

תצהיר עורך התוכנית

אני החתום מטה יוסף אבו ג'יבר (שם), מספר זהות 58562216, מצהיר בזאת כדלקמן:

1. אני ערכתי את תוכנית מס' 7/מק/2581 ששמה מגרש 54, שכי 31, כסיפה (להלן – "התוכנית").
2. אני בעל ידע וניסיון בעריכת תוכניות. בעל הכשרה מקצועית בתחום אדריכלות מספר רשיון 104941.
3. אני ערכתי את התוכנית בעצמי ובסיוע יועצים נוספים כמפורט להלן:
שם היועץ תחום מומחיותו והכשרתו הנושאים בתוכנית שנערכו על ידי/בסיוע יועץ
 א. _____
 ב. _____
 ג. _____
4. הנני אחראי להכנת כל מסמכי התוכנית (הוראות, תשריט ונספחים) ולכל החומר שנלווה לתוכנית כחומר רקע או כמידע נוסף.
5. הנני מאשר כי לפי מיטב ידיעתי המקצועית, נתוני התוכנית שהגשתי, כמפורט בסעיף 4, נכונים ותואמים את החוק, התקנות, מבנה אחיד לתוכנית והנחיות מוסדות התכנון.
6. כמו כן, הנני מאשר כי המסקנות וההמלצות שהגשתי, כאמור, הן נכונות לפי מיטב ידיעתי ושיפוטי.
6. אני מצהיר כי השם דלעיל הוא שמי, החתימה דלמטה היא חתימתי, וכי תוכן תצהירי זה אמת.



חתימת המצהיר

8/4/2013

תאריך

תצהיר בעל מקצוע שהשתתף בעריכת תוכנית

אני החתום מטה _____ (שם), מספר זהות _____, _____,
מצהיר בזאת בכתב כדלקמן:

1. אני השתתפתי בעריכתה של תוכנית מס' _____ ששמה _____ (להלן – ה"תוכנית").
2. אני מומחה לתחום _____ ויש בידי תעודה מטעם _____ (הגוף המוסמך לרישוי בעלי המקצוע בתחום זה) שמספרה הוא _____ או לחילופין (מחק את המיותר):
אני מומחה בתחום _____ שלא חלה לגביו חובת רישוי.
3. אני השתתפתי בעריכת / ערכתי את הנושאים _____ בתוכנית.
4. אני בעל המומחיות וההכשרה המתאימה לחוות את דעתי המקצועית בנושאים המפורטים בסעיף 3 לעיל והנאמר בתוכנית בנושא משקף את חוות דעתי המקצועית.
5. הנני אחראי לתוכן הפרקים/נושאים בתוכנית אותם ערכתי ושהשתתפתי בעריכתם.
6. אני מצהיר כי השם דלעיל הוא שמי, החתימה דלמטה היא חתימתי, וכי תוכן תצהירי זה אמת.

_____ חתימת המצהיר

_____ תאריך

הצהרת המודד

הערה: הצהרת המודד מהווה נספח להוראות התכנית. הצהרה מס' 1 תופיע גם ע"ג התשריט.

סעיף 1 ימולא ע"י מודד מוסמך שערך את המדידה המהווה רקע לתוכנית.
 סעיף 2 ימולא ע"י המודד המוסמך שערך את העדכון או אישר את עדכניות המדידה ככל שנערך עדכון או אושרה עדכניות למפה הטופוגרפית/המצבית, לרבות הרקע הקדסטריאלי.

מספר התוכנית : 2581/מק/7

רמת דיוק, הקו הכחול והקדסטר :

- מדידה גרפית.
- קו כחול (בלבד) ברמה אנליטית.
- מדידה אנליטית מלאה ברמת תצ"ר (כולל הקו הכחול).

1. המדידה המקורית

הריני מצהיר בזאת כי מדידת המפה הטופוגרפית/המצבית המהווה רקע לתוכנית זו, נערכה על ידי ביום: 03/2012 והיא הוכנה לפי הוראות נוהל מבא"ת ובהתאם להוראות החוק ולתקנות המודדים שבתוקף. דיוק הקו הכחול והקדסטר : מדידה גרפית/ קו כחול (בלבד) ברמה אנליטית/ מדידה אנליטית מלאה ברמת תצ"ר (כולל הקו הכחול).

<u>אבו ריא ראמי</u> שם המודד	<u>1251</u> מספר רשיון	<u>70/04/643</u> תאריך
---------------------------------	---------------------------	---------------------------


2. עדכניות המדידה

הריני מצהיר בזאת כי המפה הטופוגרפית/המצבית המהווה רקע לתוכנית זו, לרבות הרקע הקדסטריאלי, נבדקה על ידי ונמצאה עדכנית/עודכנה ביום: 03/13 בהתאם להוראות החוק ולתקנות המודדים שבתוקף.

<u>אבו ריא ראמי</u> שם המודד	<u>1251</u> מספר רשיון	<u>70/04/643</u> תאריך
---------------------------------	---------------------------	---------------------------

רשימת תיוג – טופס נלווה למילוי על ידי עורך התוכנית

עורך התוכנית: יוסף אבו ג'בר תאריך: 03/2013 חתימה:



1. יש לסמן ✓ במקום המתאים.

2. יש לוודא כי ניתנה התייחסות לכל השאלות/ הסעיפים המופיעים בטופס.

שימו לב ! רשימה זו אינה גורעת מהוראות החוק ומתקנות התכנון והבניה.

לא	כן	נושא	סעיף בנוהל	תחום הבדיקה
	✓	האם קיימים כל מסמכי התוכנית המוזכרים בסעיף 1.7 בנוהל מבא"ת?	1.7	מסמכי התוכנית
		האם קיימים נספחי תנועה, בינוי, ניקוז וכו'?		
		אם כן, פרט: _____		
	✓	האם מולאו כל סעיפי התוכנית על פי נוהל מבא"ת (או נרשם "לא רלבנטי")?		הוראות התוכנית
	✓	יעודי קרקע לפי טבלאות יעודי הקרקע שבנוהל מבא"ת	6.1, 6.2	תשריט התוכנית ⁽¹⁾
	✓	קיום טבלת שטחים ובדיקה שסך כל השטחים במצב מאושר ומוצע-זהה	2.2.7	
	✓	קיום סימונים (מקרא, חץ צפון, קואורדינטות X,Y ברשת החדשה, קנה מידה, קו כחול שלם וסגור)	2.4.1, 2.4.2	
	✓	קיום תרשימי סביבה (תרשים התמצאות כללית ותרשים הסביבה הקרובה)	2.3.2, 2.3.3	
	✓	התשריט ערוך על רקע של מפת מדידה מעודכנת לשנה אחרונה, כולל חתימה וחותמת ⁽²⁾ .	4.1	
	✓	קיום תשריט מצב מאושר	4.3	
	✓	קיום תשריט מצב מוצע – בקנה מידה התואם להיקף התוכנית.	4.4	
	✓	התאמה מלאה בין המקרא לבין התשריט בתשריטי מצב מאושר ומוצע (כל אחד בהתאמה)		
	✓	הגדרת קווי בנין מכבישים (סימון בתשריט/ רוזטות וכדומה)		
	✓	סימון מרחב תכנון, גבול שיפוט		
	✓	מספר התוכנית		התאמה בין התשריט להוראות התוכנית
	✓	שם התוכנית	1.1	
	✓	מחוז		
	✓	סיווג (סוג, סמכות ואופי התוכנית)	1.4	
	✓	מקום התוכנית (מרחב תכנון מקומי, רשות מקומית)	1.5	
	✓	פרטי בעלי עניין (יזם, מגיש, בעלי קרקע)	1.8	
	✓	חתימות (יזם, מגיש ועורך התוכנית)	8.2	

⁽¹⁾ מספרי הסעיפים מתייחסים לחלק ב' בנוהל מבא"ת – "הנחיות לעריכת תשריט התוכנית.

⁽²⁾ יש להתייחס לסעיף 4.1 בחלק ב' בנוהל מבא"ת.

לא	כן	נושא	סעיף בנוהל	תחום הבדיקה
✓		האם התוכנית חייבת בתסקיר השפעה על הסביבה? ⁽³⁾		כללי
✓		האם התוכנית גובלת במחוז שכן?		
		אם כן, פרט: _____		
✓		האם התוכנית גובלת במרחב תכנון מקומי שכן?		
		אם כן, פרט: _____		
✓		האם נדרשת הודעת הפקדה לגופים ציבוריים?		
		אם כן, פרט: _____		
		האם התוכנית כוללת או משנה הוראות בדבר:		
✓		• שמירה על בניינים או אתרים בעלי חשיבות היסטורית או ארכיאולוגית		
✓		• שמירת מקומות קדושים		
		• בתי קברות		
✓		האם נדרשת הודעת הפקדה מיוחדת לתוכניות הנוגעות לטיסה?		
✓		צירוף נספח הלוקה/איחוד וחלוקה בהתאם לתקנות התכנון והבניה (תכנית איחוד וחלוקה) התשס"ט - 2009		איחוד וחלוקה
	✓	קיום תצהירים חתומים של עורכי התוכנית	פרק 14	טפסים נוספים (4)
	✓	קיום מסמכים המעידים על היות מגיש התוכנית בעל עניין בקרקע	1.8	
✓		האם כוללת התוכנית עבודות עפר, ייבוא חומרי מילוי ו/או ייצוא חומרי חפירה מתחום הפרויקט בהיקף צפוי של מעל 100,000 ממ"ק?		חומרי חפירה ומילוי (5)
✓		במידה וכן, האם צורך לתוכנית נספח 'טיפול בחומרי חפירה ומילוי'?		
✓		האם נבדקה התוכנית בדיקה מיקדמית ('Pre-Ruling') מול לשכת התכנון המחוזית/ מינהל התכנון?		רדיוסי מגן (6)
✓		האם נמצאה התוכנית חודרת לתחום?		
✓		האם בוצעה בדיקה מלאה לחדירת התוכנית לתחום רדיוסי מגן מול משרד הבריאות?		
✓		האם נמצא כי התוכנית חודרת לתחום?		
	✓	האם התכנית כוללת הוראה לפיה תוספת בניה למבנה קיים אשר נבנה שלא בהתאם לתקן ישראלי ת"י 413, מותנית חיזוק המבנה כולו ביחד עם התוספת, בפני רעידות אדמה?		חיזוק מבנים בפני רעידות
	✓	בתכנית שמשנה שימוש או יעוד של מבנה קיים, האם היא כוללת הוראה בדבר התאמת השימוש המוצע במבנה לדרישות העמידות בכוחות סיסמיים כפי שנקבע בתקן ישראלי ת"י 413 בהתאם ליעודו החדש של המבנה?		
	✓	האם התכנית כוללת מנגנון תמרוץ לחיזוק מבנים קיימים בפני רעידות אדמה או לתוספת מרחבים מוגנים במבנים קיימים?		
✓		האם סומנו בתחום התוכנית עצים בוגרים כנדרש?		שמירה על עצים בוגרים (7)

(3) עפ"י תקנות התכנון והבניה, תקנה 2 או 3 (תסקירי השפעה על הסביבה) התשס"ג-2003, או עפ"י החלטת/הנחיית מוסד התכנון.


(4) מספרי הסעיפים מתייחסים לחלק אי-בנוהל – 'הנחיות לעריכת הוראות התוכנית'.

(5) ראה התייחסות לנושא בפרק 10 בנוהל ובהנחיות האגף לתכנון נושאי מינהל התכנון באתר האינטרנט של משרד הפנים.

(6) הערה: הבדיקה אינה נדרשת בתוכנית של תוספת בניה לגובה בלבד למבנה קיים ללא שינוי ייעוד.

(7) עפ"י תיקון 89 לחוק הת"ב - שמירה על עצים בוגרים

נספח הליכים סטטוריים



עורך התוכנית: יוסף אבו ג'בר תאריך: 03/2013 חתימה:

יחס בין התוכנית לבין תוכניות מופקדות			
מספר תוכנית מופקדת	סטטוס טיפול בתוכנית	מספר ילקוט פרסומים	תאריך

שימו לב!: טרם אישורה של התוכנית: יש לעדכן את סעיף 1.6 ולכלול בו תוכניות מופקדות שאושרו בינתיים

יחס בין התוכנית לבין התוספות בחוק			
שם התוספת	תחולת התוספת	שם מוסד התכנון המאשר	תאריך האישור
התוספת הראשונה לעניין קרקע חקלאית ושטחים פתוחים	• התוספת אינה חלה.		
התוספת השניה לעניין סביבה חופית	• התוספת אינה חלה.		
התוספת הרביעית לעניין שימור מבנים	התוספת אינה חלה.		

אישור על-פי סעיף 109 לחוק		
סעיף	החלטה	תאריך ההחלטה
סעיף 109 (א)		
סעיף 109 (ב)		