

חוק התכנון והבניה, התשכ"ה - 1965

הוראות התוכנית

תוכנית מס': 8/139/03/7

שם תוכנית: מגרש 123, שכ' 43, כסיפה

לשכת התכנון הממוזגת
משרד הפנים-מחוז דרום
8.05.2013
נתקבל

מחוז: דרום
מרחב תכנון מקומי: שמעונים
סוג תוכנית: מפורטת

אישורים

תן תוקף	הפקדה
---------	-------

<p>חוק התכנון והבניה, התשכ"ה - 1965 משרד הפנים - מחוז הדרום הוועדה המחוזית החליטה ביום: <u>26/4/13</u> לאשר את התכנית</p> <p> <input checked="" type="checkbox"/> התכנית לא נקבעה טעונה אישור השר <input type="checkbox"/> התכנית נקבעה טעונה אישור השר</p> <p> <u>26/4/13</u> תאריך</p>	
------------------------------------------------------------------------------------------------------------------------------------------------------------------------------------------------------------------------------------------------------------------------------------------------------------------------	--

--	--

--	--

דברי הסבר לתוכנית

- יוזמי התוכנית במגרש מס' 123 בשכונה 43 בכסיפה מבקשים :
- שינוי קוי בניין כמסומן בתשריט מצב מוצע.
- הגדלת אחוזי בנייה מ- 40% עיקרי ל- 90% עיקרי + 10% שירות.
- גובה הבניה מ- 2 קומות קיימות ל- 3 קומות.
- הגדלת יח"ד מ- 2 יח"ד ל- 5 יח"ד.
- הקמת שני מבני מגורים במגרש במרחק של יפחת מ- 3 מ'

דף ההסבר מהווה רקע לתוכנית ואינו חלק ממסמכיה הסטטוטוריים.

1. זיהוי וסיווג התוכנית

מגורים 123, שכ' 43, כסיפה	שם התוכנית	שם התוכנית ומספר התוכנית	1.1	יפורסם ברשומות
8/139/03/7	מספר התוכנית			
1.120 דונם		שטח התוכנית	1.2	
• אישור למתן תוקף	שלב	מהדורות	1.3	
2	מספר מהדורה בשלב			
2013 אפריל	תאריך עדכון המהדורה			
• תוכנית מפורטת	סוג התוכנית	סיווג התוכנית	1.4	יפורסם ברשומות
• כן	האם מכילה הוראות של תכנית מפורטת			
• ועדה מחוזית	מוסד התכנון המוסמך להפקיד את התוכנית			
62	לפי סעיף בחוק			
• תוכנית שמכוחה ניתן להוציא היתרים או הרשאות.	היתרים או הרשאות			
• ללא איחוד וחלוקה.	סוג איחוד וחלוקה			
• לא	האם כוללת הוראות לענין תכנון תלת מימדי			

1.5 מקום התוכנית

1.5.1	נתונים כלליים	מרחב תכנון מקומי	שמעונים
		קואורדינטה X	X=208625
		קואורדינטה Y	Y=572950
1.5.2	תיאור מקום	שכונה 43 מגרש 123 בכסיפה	
1.5.3	רשויות מקומיות בתוכנית	רשות מקומית	מ.מ. כסיפה
		התייחסות לתחום הרשות	• חלק מתחום הרשות
1.5.4	כתובת שבהן חלה התוכנית	נפה	באר שבע
		יישוב	כסיפה
		שכונה	43
		רחוב	
		מספר בית	123

יפורסם
ברשומות**1.5.5 גושים וחלקות בתוכנית**

מספר גוש	סוג גוש	חלק / כל הגוש	מספרי חלקות בשלמותן	מספרי חלקות בחלקן
100570	מוסדר			1-חלק

הכל על-פי הגבולות המסומנים בתשריט בקו הכחול.

1.5.6 גושים ישנים

מספר גוש	מספר גוש ישן
לייר	

1.5.7 מגרשים/תאי שטח מתוכניות קודמות שלא נרשמו כחלקות

מספר תוכנית	מספר מגרש/תא שטח
319/03/7	123

1.5.8 מרחבי תכנון גובלים בתוכנית

לייר

1.6 יחס בין התוכנית לבין תוכניות מאושרות קודמות

תאריך	מספר ילקוט פרסומים	הערה ליחס	סוג יחס	מספר תוכנית מאושרת
29/08/85	3274	תוכנית זו משנה רק את המפורט בתוכנית זו וכל יתר ההוראות בתוכנית מסי 319/03/7 ממשיכות לחול.	• שינוי	319/03/7

1.7 מסמכי התוכנית

תאריך האישור	גורם מאשר	עורך המסמך	תאריך עריכת המסמך	מספר גיליונות	מספר עמודים	קני"מ	תחולה	סוג המסמך
	ו. מחוזית	יוסף אבו ג'בר	אפריל 2013		15		• מחייב	הוראות התוכנית
	ו. מחוזית	יוסף אבו ג'בר	אפריל 2013	1		1:250	• מחייב	תשריט התוכנית
	ו. מחוזית	יוסף אבו ג'בר	אפריל 2013	1		1:250	• מנחה	נספח בניוי

כל מסמכי התוכנית מהווים חלק בלתי נפרד ממנה, משלימים זה את זה ויקראו כמקשה אחת. במקרה של סתירה בין המסמכים המחייבים לבין המנחים יגברו המסמכים המחייבים. במקרה של סתירה בין המסמכים המחייבים לבין המנחים יגברו המסמכים המחייבים. התשריטים.

1.8 בעלי עניין / בעלי זכויות בקרקע / עורך התוכנית ובעלי מקצוע מטעמו

1.8.1 מגיש התוכנית

גוש/ חלקה(ים) 100570 חלק 1-	דוא"ל	פקס	סלולרי	טלפון	כתובת	מס' תאגיד	שם האגיד / שם מקומית	שם האגיד / שם מקומית	מספר רישון	מספר זהות	שם פרטי ומשפחה	שם פרטי ומשפחה	מקצוע / תואר
			0522967365		כסיפי בית 123 שכונה 43	תאגיד	פרטי	פרטי	023160468	023160468	מחמד אבו ניגא	מחמד אבו ניגא	
									025919325	025919325	סארה אבו ניגא	סארה אבו ניגא	

1.8.2 יזם בפועל

דוא"ל	פקס	סלולרי	טלפון	כתובת	מס' תאגיד	שם האגיד / שם מקומית	שם האגיד / שם מקומית	מספר רישון	מספר זהות	שם פרטי ומשפחה	שם פרטי ומשפחה	מקצוע / תואר

1.8.3 בעלי עניין בקרקע

דוא"ל	פקס	סלולרי	טלפון	כתובת	מס' תאגיד	שם האגיד / שם מקומית	שם האגיד / שם מקומית	מספר זהות	מספר רישון	שם פרטי ומשפחה	שם פרטי ומשפחה	מקצוע / תואר	בעלים
			08-6232293	קרית הממשלה רח' התקווה 4 באר שבע								מנהל מקרקעי ישראל	• בעלים
		0522967365		כסיפי בית 123 שכונה 43	פרטי			023160468	023160468	מחמד אבו ניגא	מחמד אבו ניגא		• חוכרים
								025919325	025919325	סארה אבו ניגא	סארה אבו ניגא		• חוכרים

1.8.4 עורך התכנית ובעלי מקצוע מטעמו

דוא"ל	פקס	סלולרי	טלפון	כתובת	מס' תאגיד	שם האגיד / שם מקומית	שם האגיד / שם מקומית	מספר רישון	מספר זהות	שם פרטי ומשפחה	שם פרטי ומשפחה	מקצוע / תואר	עורך ראשי
a.jaber100@gmail.com		0522304493		רהט ת.ד. 1040		אל מקומית מהנדסון	אל מקומית מהנדסון	104941	58562216	יוסף אבו ניגא	יוסף אבו ניגא	אדריכל	• עורך ראשי
Khatceb.n@gmail.com	04-6010480	0506450285		יפיע ת.ד. 715 מיקוד 16955				1021		נואר חטיב	נואר חטיב	מודד מוסמך	מודד

1.9 הגדרות בתוכנית

בתוכנית זו יהא לכל מונח מהמונחים המפורטים להלן הפרוש המופיע בצד ההגדרה, אלא אם כן משתמע אחרת מהוראות התוכנית או מהקשר הדברים.

מונח	הגדרת מונח

כל מונח אשר לא הוגדר בתוכנית זו, תהיה נודעת לו המשמעות הנתונה לו בחוק התכנון והבניה התשכ"ה – 1965 (להלן "החוק") או בתקנות שהותקנו מכוחו, וזאת בהיעדר כוונה אחרת משתמעת.

2. מטרת התוכנית ועיקרי הוראותיה**2.1 מטרת התוכנית**

שינוי קוי בנין, הגדלת אחוזי בניה למטרות עיקריות ולשירות במגרש 123 שכונה 43 בכסיפה.

2.2 עיקרי הוראות התוכנית

- א. הגדלת אחוזי בניה ושינוי קוי בנין כמסומן בתשריט מצב מוצע.
- ב. קביעת שטחי בניה המירביים ל 100% מתוכם 90% המהווים שטחים עיקריים.
- ג. הגדלת מסי יח"ד מ-2 יח"ד ל-5 יח"ד.
- ד. קביעת השימושים המותרים והמגבלות.
- ה. קביעת תנאים למתן היתרי בניה.
- ו. קביעת הנחיות לבנוי ועצוב אדרכלי.

2.3 נתונים כמותיים עיקריים בתוכנית

סה"כ שטח התוכנית –	1.120 דונם
--------------------	------------

הערות	סה"כ מוצע בתוכנית		שינוי (+/-) למצב המאושר	מצב מאושר	ערך	סוג נתון כמותי
	מפורט	מתארי				
	900		+500	400	מ"ר	מגורים א'
	5		+3	2	מסי יח"ד	

הערה: נתוני טבלה זו נועדו לאיסוף מידע סטטיסטי ואין בהם כדי לשנות הוראות המצב המאושר סטטוטורית או המוצע בתוכנית זו, לפיכך בכל מקרה של סתירה בין נתוני טבלה זו לנתוני טבלה 5 – "זכויות והוראות בניה – מצב מוצע" (עמ' 35), גובר האמור בטבלה 5.

3. טבלאות יעודי קרקע, תאי שטח ושטחים בתוכנית

3.1 טבלת תאי שטח

תאי שטח כפופים		תאי שטח	יעוד
		123	מגורים א'
		1001	דרך מאושרת

על אף האמור בסעיף 1.7 - במקרה של סתירה בין היעוד או הסימון של תאי השטח בתשריט לבין המפורט בטבלה זו - יגבר התשריט על ההוראות בטבלה זו.

3.2 טבלת שטחים

מצב מוצע			מצב מאושר		
אחוזים	מ"ר	יעוד	אחוזים	מ"ר	יעוד
89.28	1000	מגורים א'	89.28	1000	מגורים א'
10.72	120	דרך מאושרת	10.72	120	דרך מאושרת
100	1120	סה"כ	100	1120	סה"כ



4 יעודי קרקע ושימושים

4.1	שם ייעוד: מגורים א'
4.1.1	שימושים
א.	מס' המבנים במגרש מס' 123 יהיה 2 מבנים במרווח של יפחת מ 3 מ' מס' יח"ד עד- 5 יח"ד, במבנה הקיים יהיו 3 יח"ד ובמבנה המוצע יהיו 2 יח"ד שטחי השירות יכללו: ממ"דים 10 מ"ר לכל יח"ד ומחסן.
	מחסן: בגודל 50 מ"ר ויבנה בצד האחורי של המגרש ולא ימוקם במלואו בקו בנין 0.0, (10 מ"ר לכל יח"ד), גובה עד 2.75 מ'.
ב.	חנייה לרכב: משטח חניה מרוצף הנותן מענה לצרכי החניה ל 5 יח"ד ויהיה בתוך המגרש.
ג.	מדרגות: המדרגות המסומנות בתשריט ישארו אל מחוץ לקו הבנין וישמשו את מבנה המגורים.
4.1.2	הוראות
א.	עיצוב אדריכלי הבניה תהיה מחומרים קשיחים, חומרי הגמר יהיו טיח חלק, טיח התזה, קרמיקה, ציפוי אבן. לא יותר שימוש בבלוקים חשופים. פרוט חומרי הגמר יופיע על תוכניות החזיתות בק"מ 1:100. ניקוז הגג: יהיה לכיוון מגרש המבקש.
ב.	תיאסר השלכת פסולת לכיוון השצ"פ הסמוך למגרש.
ג.	הוראות פיתוח הגדרות בחזיתות יבנו מאבן בגובה של 60 ס"מ ממפלס המדרכה ובגובה מירבי של 1.60 מ' ממפלס המדרכה. גדרות בגבול צדדי ואחורי יבנו ממסד בטון בגובה של 20 ס"מ ממפלס קרקע מתוכנן+רשת או אבן או סבכת ברזל. ניתן לצרף יותר מחומר אחד.
ד.	הוצאות תיכנון הוצאות תוכנית לרבות עריכתה ובכללם הוצאות תיכנון, מדידה והטיפול האדמיניסטרטיבי בהליך אישור התוכנית יחולו על מגישי הבקשות להיתר.
4.2	דרכים
א.	מיקום הדרכים ורוחבן יהיה כמסומן בתשריט ותיאסר בניה כלשהי.

5. טבלת זכויות והוראות בניה – מצב מוצע

אחורי	קווי בנין (מטר)		מספר קומות		גובה מבנה (מטר)	צפיפות (יח"ד לדונם נטו)	מספר יח"ד	תכנית (השטח)	אחוזי בניה כוללים (%)	סה"כ שטחי בניה	שטח בניה % / מ"ר		מעל הכניסה הקובעת		גודל מגרש מזערי / מידבי (מ"ר)	מס' תא שטח	יעוד
	צדדי-שמאלי	צדדי-ימני	קדמי	קדמי							מתחת לכניסה	מעל הכניסה	שטח	עוקרי			
					גובה 10 מ' עם גג שטוח, 12 מ' עם גג משופע	5	5	50%	100%	1000 מ"ר	שטח בניה 100 מ"ר (1)	900 מ"ר	1000	123	מגורים א'		

(א) 50 מ"ר שטח למחסן שיבנה בצדו האחורי של המגרש ובקו בנין צדדי ואחורי 0, גובה המחסן עד 2.75 מ'.

(ב) ממ"ד / ממ"ק - 10 מ"ר לכל יחיד (10*5=50 מ"ר) ויבנו כחלק מיח"ד.

6. הוראות נוספות

6.1 תנאים למתן היתר בניה	
היתרי בניה ינתנו ע"י הועדה המקומית וע"פי הוראות תוכנית זו לאחר אישורה וע"פי התנאים הבאים:	
א. תנאי למתן היתר בניה הנו הריסת המבנים המסומנים להריסה בתשריט.	
ב. בבקשה להיתר בניה יש להגיש חישוב מוערך של כמות הפסולת הבניין הצפויה עקב עבודות הבניה ואישור על פינוייה לאתר מוכרז.	
ג. תנאי לאכלוס יהיה הצגת פתרון לסילוק פסולת בניה ועפר לאתר מוכרז או לחילופין בתוך גבולות התכנית כדוגמת מתקן לגריסת פסולת בניין.	
ד. היתר לתוספת בניה מותנה בדבר הצורך בחיזוק המבנה הקיים לפי הוראות תקן ישראלי ת"י 413.	

6.2 חנייה	
א. החנייה תהיה בתחום המגרש וע"פי תקן חנייה ארצי התקף בעת מתן להיתר בניה.	

6.3 הוראות בנושא חשמל	
א. תנאי למתן היתר בניה יהיה - תיאום עם חברת החשמל בדבר תכנון והקמת חדר שנאים ו/או חדר מיתוג, קווי חשמל עיליים ותת קרקעיים, והנחיות לגבי מרחקי בניה ומגבולות שימוש מקווי חשמל עיליים ותת קרקעיים קיימים ומתוכננים.	
ב. בשטחי בנויים, תחנות השנאה חדשות יוקמו במבנה שהוקם לשם כך. במקרים בהם תנאי השטח אינם מאפשרים הקמת שנאים במבנה, ראשי מהנדס הרשות המקומית לאשר הקמת שנאים על עמודי חשמל. מגבלה זו לא תחול בשטחים פתוחים, בהם תותר הקמת תחנת שנאים על עמודי חשמל.	
ג. שנאי ימוקם במבנה נפרד או בחלק של הבנין בתאום עם חברת החשמל ובאישור הוועדה המקומית.	
ד. <u>איסור בניה מתחת לקווי חשמל עיליים</u> לא ינתן היתר בניה מתחת לקווי חשמל עיליים קיימים או מאושרים, אלא במרחקים המפורטים להלן, מקו המשוך אל הקרקע מהתיל הקיצוני של הקו או מציר הקו, הכל כמפורט להלן, לבין החלק הבולט או הקרוב ביותר לבנין, פרט לבנינים המותרים בשטח למעבר קווי החשמל.	

מ' 2.25	מ' 2.00	מ' 5.00	מ' 6.50	מ' 8.50	מ' 13.00	מ' 20.00	מ' 35.00
א. קו חשמל מתח נמוך	ב. קו חשמל מתח גבוה עד 33 ק"ו:	בשטח בנוי	בשטח פתוח	ג. קו חשמל מתח עליון 110 - 160 ק"ו:	בשטח בנוי	בשטח פתוח	ד. קו חשמל מתח על: מעל 160 ק"ו עד 400 ק"ו

*באיזורים בהם המרחקים בין עמודי החשמל בקווי מתח עליון/ על- עליון מן האמור לעיל, יש לפנות אל חברת החשמל על מנת לקבל מידע לגבי המרחקים המזעריים המותרים.

בתוכנית מתאר המתירה הקמת של מבנים המכילים חומרים מסוכנים העומדים לדליקה או לפיצוץ תכלול הוראה, הקובעת כי ל ינתן היתר בניה אלא במרחקי בטיחות שייקבעו בתוכנית המתאר ובתיאום עם חברת החשמל.

לפני תחילת כול ביצוע עבודות חפירה או בניה יבדוק המבצע את קיומם האפשרי של קווי החשמל. אין לחפור או לבצע עבודות כלשהי מעל ובקרבה של פחות מ- 3 מ' מקוי חשמל תת קרקעיים אלא לאחר קבלת אישור מחברת החשמל. אין לבנות מבנים מעל כבלי חשמל תתקרקעיים או בקרבה של פחות מ- 0.5 מ' מקוי חשמל תת קרקעיים מתח / מתח נמוך או 1.0 מ' מקוי חשמל תת קרקעיים מתח עליון.

לא ינתן היתר לחפירה, חציפה או כריה במרחק הקטן מ-10 מ' מהמסד של עמוד חשמל במתח גבוה/ נמוך ולא תבוצע פעולה כזו, אלא לאחר שניתנה לחברה הזדמנות לחוות דעה על ההיתר המבוקש או הפעולה אותה עומדים לבצע לפי העניין.

על אף המור לעיל, בתחום תוכנית המתאר הקובעת רצועה למעבר קווי חשמל ראשיים = קווי מתח עליון יחולו הוראות תוכנית מתאר זו.

6.4	היטל השבחה
א.	הוועדה המקומית תטיל השבחה בהתאם להוראות התוספת השלישית לחוק.
6.5	הפקעות לצורכי ציבור
א.	" המקרקעין המיועדים לצרכי ציבור ע"פי סעיף 188(ב) לחוק התיכנון והבניה התשכ"ה-1965, יופקעו על ידי הוועדה המקומית וירשמו על שם הרשות המקומית בהתאם להוראות פרק ח' לחוק, ולגבי מקרקעי ישראל המיועדים לצרכים כאמור- יפעלו לפי הנחיות היועץ המשפטי לממשלה".
6.6	חלוקה ורישום
א.	חלוקת ורישום המגרשים תעשה לפי סימון ז' פרק ג' לחוק התיכנון ובניה תשכ"ה-1965.
6.7	אתר עתיקות
א.	- אין לבצע כל עבודה בתחום שטח עתיקות מוכרז ללא אישור בכתב מרשות עתיקות.
ב.	- במידה ויתגלו עתיקות בשטחים מוכרזים יש להפסיק את העבודה לאלתר ולהודיע לרשות.
6.8	תשתיות
א.	- מים – חיבור המים יתואם עם מחלקת המים במועצה המקומית כסיפה ובהנחיתה.
ב.	- ביוב- המגרש יחובר למערכת השפכים העירונית המחוברת לפתרון קצה של הישוב מטי"ש כסיפה. - טלפון ומערכת כבלים- בהתאם להנחיות מהנדס המועצה ובאישור חב' התקשורת.

6.9	הוראות בדבר ניקוז ובדבר שימור וניצול מי נגר עלי
	<p>" מערכת הניקוז בתחום התוכנית תתוכנן בתחומי הדרכים או השטחים הציבוריים ותובל במערכת ניקוז אשר תאושר ע"י מהנדס המועצה המקומית ולפי תוכנית ניקוז כוללת המאושרת ע"י רשות הניקוז האזורית.</p> <p>יותר לפחות 15% שטחים חדירי מים מתוך שטח המגרש הכולל, במגמה לאפשר קליטת כמות גדולה ככל הניתן של מי נגר עילי וחלחול לתת הקרקע בתחומי המגרש. השטחים חדירי מים אפשר שיהיו מגוננים או מצופים בחומר חדיר (כגון: חצץ, חלוקים וכו").</p> <p>ככל הניתן יופנו מי הנגר העילי בתחום כל מגרש לשטחי הגינון הסמוכים לשם החדרה למי התהום. בתכנון דרכים וחניות ישולבו רצועות של שטחים מגוננים סופגי מים וחדירים ויעשה השימוש בחומרים נקבוביים וחדירים".</p>

7. ביצוע התוכנית


7.1 שלבי ביצוע- ל"ר


מספר שלב	תאור שלב	התנייה
	ל"ר	ל"ר

7.2 מימוש התוכנית

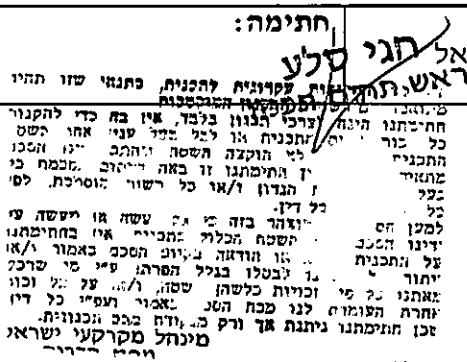

זמן משוער לביצוע תוכנית זו- 10 שנים מיום אישורה.

8. חתימות

מגיש התוכנית	שם: מחמד אבו נ'גא	חתימה:	תאריך:
	שם: סארה אבו נ'גא		
תאגיד/שם רשות מקומית:		מספר תאגיד:	

עורך התוכנית	שם: יוסף אבו ג'בר	חתימה:	תאריך:
	תאגיד: אל מהנדסון		מספר תאגיד:

יזם בפועל	שם:	חתימה:	תאריך:
	תאגיד:		מספר תאגיד:

בעל עניין בקרקע	שם: מהלל מקרקעי ישראל	חתימה:	תאריך:
	תאגיד:		מספר תאגיד:
	חוכרים:	חתימה:	תאריך:
		<p>ראשית התשלום חגי סלע</p> <p>פירוט: פירוט התשלום המיועד לתשלום פתגמי שזו תהיה חתימתו הינה צריכי הנוון בלבד, אין בה כדי להקנות כל כור יום/תכנית או לכל סעיף ענין אחר השטח התכנית לא הוקצה השטח היהב יינו הסכו מתאריך ין החיפתו זו באה היישוב, נכמת כי כל הגדרו ו/או כל רשור: הוסרית. לפי כל דין.</p> <p>למען הס' יודעת בזה כי ג' עשה או יעשה פי ידיו המכ' השטח הכלול בתכנית אין בחתימתו על התכנית או הודעה נקודת הסכם כאמור ו/או יתור י' לבטלו בגלל הפרתו פי' כי שרכב אהנו ג' פי זכויות כלשהן ששה ו/או על כל זכו אחרת העומות לנו מבח הס' ואורי העפיו כל דין זכו החיפתו ניתנת אך ורק כ' ודח מב' הכנויות. מינהל מקרקעי ישראל</p> <p>אריד: _____</p>	
		<p>סארה אבו נ'גא</p> <p>מחמד אבו נ'גא</p> 	

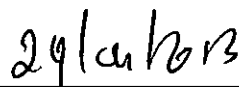
תצהיר עורך התוכנית

אני החתום מטה יוסף אבו ג'בר (שם), מספר זהות 58562216, מצהיר בזאת כדלקמן:

1. אני ערכתי את תוכנית מס' 8/139/03/7 ששמה מגרש 123 שכונה 43, כסיפה (להלן – "התוכנית").
2. אני בעל ידע וניסיון בעריכת תוכניות. בעל הכשרה מקצועית בתחום אדריכלות מספר רשיון 104941.
3. אני ערכתי את התוכנית בעצמי ובסיוע יועצים נוספים כמפורט להלן:
 - א. שם היועץ תחום מומחיותו והכשרתו הנושאים בתוכנית שנערכו על ידי/בסיוע יועץ
 - _____
 - ב. _____
 - ג. _____
4. הנני אחראי להכנת כל מסמכי התוכנית (הוראות, תשריט ונספחים) ולכל החומר שנלווה לתוכנית כחומר רקע או כמידע נוסף.
5. הנני מאשר כי לפי מיטב ידיעתי המקצועית, נתוני התוכנית שהגשתי, כמפורט בסעיף 4, נכונים ותואמים את החוק, התקנות, מבנה אחיד לתוכנית והנחיות מוסדות התכנון.
- כמו כן, הנני מאשר כי המסקנות וההמלצות שהגשתי, כאמור, הן נכונות לפי מיטב ידיעתי ושיפוטי.
6. אני מצהיר כי השם דלעיל הוא שמי, החתימה דלמטה היא חתימתי, וכי תוכן תצהירי זה אמת.



 חתימת המצהיר



 תאריך

תצהיר בעל מקצוע שהשתתף בעריכת תוכנית

אני החתום מטה _____ (שם), מספר זהות _____,

מצהיר בזאת בכתב כדלקמן:

1. אני השתתפתי בעריכתה של תוכנית מס' _____ ששמה _____ (להלן – ה"תוכנית").
2. אני מומחה לתחום _____ ויש בידי תעודה מטעם _____ (הגוף המוסמך לרישוי בעלי המקצוע בתחום זה) שמספרה הוא _____ או לחילופין (מחק את המיותר):
אני מומחה בתחום _____ שלא חלה לגביו חובת רישוי.
3. אני השתתפתי בעריכת / ערכתי את הנושאים _____ בתוכנית.
4. אני בעל המומחיות וההכשרה המתאימה לחוות את דעתי המקצועית בנושאים המפורטים בסעיף 3 לעיל והנאמר בתוכנית בנושא משקף את חוות דעתי המקצועית.
5. הנני אחראי לתוכן הפרקים/נושאים בתוכנית אותם ערכתי ושהשתתפתי בעריכתם.
6. אני מצהיר כי השם דלעיל הוא שמי, החתימה דלמטה היא חתימתי, וכי תוכן תצהירי זה אמת.

_____ חתימת המצהיר

_____ תאריך

הצהרת המודד

הערה: הצהרת המודד מהווה נספח להוראות התכנית. הצהרה מס' 1 תופיע גם ע"ג התשריט.

סעיף 1 ימולא ע"י מודד מוסמך שערך את המדידה המהווה רקע לתוכנית.
 סעיף 2 ימולא ע"י המודד המוסמך שערך את העדכון או אישר את עדכניות המדידה ככל שנערך עדכון או אושרה עדכניות למפה הטופוגרפית/המצבית, לרבות הרקע הקדסטריאלי.

מספר התוכנית : 8/139/03/7

רמת דיוק, הקו הכחול והקדסטר:

- מדידה גרפית.
 קו כחול (בלבד) ברמה אנליטית.
 מדידה אנליטית מלאה ברמת תצ"ר (כולל הקו הכחול).

1. המדידה המקורית

הריני מצהיר בזאת כי מדידת המפה הטופוגרפית/המצבית המהווה רקע לתוכנית זו, נערכה על ידי ביום: 15/11/2010 והיא הוכנה לפי הוראות נוהל מבא"ת ובהתאם להוראות החוק ולתקנות המודדים שבתוקף. דיוק הקו הכחול והקדסטר: מדידה גרפית/ קו כחול (בלבד) ברמה אנליטית/ מדידה אנליטית מלאה ברמת תצ"ר (כולל הקו הכחול).

מ/א/א
תאריך

הסגן ניזאר
מספר רשיון
1021
מספר רשיון

1021
מספר רשיון

ניזאר חטיב
שם המודד

2. עדכניות המדידה

הריני מצהיר בזאת כי המפה הטופוגרפית/המצבית המהווה רקע לתוכנית זו, לרבות הרקע הקדסטריאלי, נבדקה על ידי ונמצאה עדכנית/עודכנה ביום: 04/2013 בהתאם להוראות החוק ולתקנות המודדים שבתוקף.

מ/א/א
תאריך

הסגן ניזאר
מספר רשיון
1021
מספר רשיון

1021
מספר רשיון

ניזאר חטיב
שם המודד

רשימת תיוג – טופס נלווה למילוי על ידי עורך התוכנית

עורך התוכנית: יוסף אבו ג'בר תאריך: 04/2013 חתימה:

1. יש לסמן ✓ במקום המתאים.

2. יש לוודא כי ניתנה התייחסות לכל השאלות/ הסעיפים המופיעים בטופס.

שימו לב! רשימה זו אינה גורעת מהוראות החוק ומתקנות התכנון והבניה.

לא	כן	נושא	סעיף בנוהל	תחום הבדיקה
	✓	האם קיימים כל מסמכי התוכנית המוזכרים בסעיף 1.7 בנוהל מבא"ת?	1.7	מסמכי התוכנית
		האם קיימים נספחי תנועה, בינוי, ניקוז וכו'?		
	✓	אם כן, פרט: <u>נספח בינוי</u>		
	✓	האם מולאו כל סעיפי התוכנית על פי נוהל מבא"ת (או נרשם "לא רלבנטי")?		הוראות התוכנית
	✓	יעודי קרקע לפי טבלאות יעודי הקרקע שבנוהל מבא"ת	6.1, 6.2	תשריט התוכנית ⁽¹⁾
	✓	קיום טבלת שטחים ובדיקה שסך כל השטחים במצב מאושר ומוצע-זהה	2.2.7	
	✓	קיום סימונים (מקרא, חץ צפון, קואורדינטות X, Y ברשת החדשה, קנה מידה, קו כחול שלם וסגור)	2.4.1, 2.4.2	
	✓	קיום תרשימי סביבה (תרשים התמצאות כללית ותרשים הסביבה הקרובה)	2.3.2, 2.3.3	
	✓	התשריט ערוך על רקע של מפת מדידה מעודכנת לשנה אחרונה, כולל חתימה וחותמת ⁽²⁾ .	4.1	
	✓	קיום תשריט מצב מאושר	4.3	
	✓	קיום תשריט מצב מוצע – בקנה מידה התואם להיקף התוכנית.	4.4	
	✓	התאמה מלאה בין המקרא לבין התשריט בתשריטי מצב מאושר ומוצע (כל אחד בהתאמה)		
	✓	הגדרת קווי בנין מכבישים (סימון בתשריט/ רוזטות וכדומה)		
	✓	סימון מרחב תכנון, גבול שיפוט		
	✓	מספר התוכנית		התאמה בין התשריט להוראות התוכנית
	✓	שם התוכנית	1.1	
	✓	מחוז		
	✓	סיווג (סוג, סמכות ואופי התוכנית)	1.4	
	✓	מקום התוכנית (מרחב תכנון מקומי, רשות מקומית)	1.5	
	✓	פרטי בעלי עניין (יזם, מגיש, בעלי קרקע)	1.8	
	✓	חתימות (יזם, מגיש ועורך התוכנית)	8.2	

⁽¹⁾ מספרי הסעיפים מתייחסים לחלק ב' בנוהל מבא"ת – "הנחיות לעריכת תשריט התוכנית.

⁽²⁾ יש להתייחס לסעיף 4.1 בחלק ב' בנוהל מבא"ת.

תחום הבדיקה	סעיף בנוהל	נושא	כן	לא
כללי		האם התוכנית חייבת בתסקיר השפעה על הסביבה? ⁽³⁾		✓
		האם התוכנית גובלת במחוז שכן?		✓
		אם כן, פרט: _____		
		האם התוכנית גובלת במרחב תכנון מקומי שכן?		✓
		אם כן, פרט: _____		
		האם נדרשת הודעת הפקדה לגופים ציבוריים?		✓
		אם כן, פרט: _____		
		האם התוכנית כוללת או משנה הוראות בדבר:		
		• שמירה על בניינים או אתרים בעלי חשיבות היסטורית או ארכיאולוגית		✓
		• שמירת מקומות קדושים		✓
	• בתי קברות			
	האם נדרשת הודעת הפקדה מיוחדת לתוכניות הנוגעות לטיסה?		✓	
איחוד וחלוקה		צירוף נספח חלוקה/איחוד וחלוקה בהתאם לתקנות התכנון והבניה (תכנית איחוד וחלוקה) התשס"ט - 2009		✓
טפסים נוספים ⁽⁴⁾	פרק 14	קיום תצהירים חתומים של עורכי התוכנית	✓	
	1.8	קיום מסמכים המעידים על היות מגיש התוכנית בעל עניין בקרקע	✓	
חומרי חפירה ומילוי ⁽⁵⁾		האם כוללת התוכנית עבודות עפר, ייבוא חומרי מילוי ו/או ייצוא חומרי חפירה מתחום הפרויקט בהיקף צפוי של מעל 100,000 ממ"ק?		✓
		במידה וכן, האם צורף לתוכנית נספח טיפול בחומרי חפירה ומילוי?		✓
רדיוסי מגן ⁽⁶⁾		האם נבדקה התוכנית בדיקה מיקדמית ('Pre-Ruling') מול לשכת התכנון המחוזית/ מינהל התכנון?	✓	
		האם נמצאה התוכנית חודרת לתחום?	✓	
		האם בוצעה בדיקה מלאה לחדירת התוכנית לתחום רדיוסי מגן מול משרד הבריאות?	✓	
		האם נמצא כי התוכנית חודרת לתחום?	✓	
חיזוק מבנים בפני רעידות		האם התוכנית כוללת הוראה לפיה תוספת בניה למבנה קיים אשר נבנה שלא בהתאם לתקן ישראלי ת"י 413, מותנית חיזוק המבנה כולו ביחד עם התוספת, בפני רעידות אדמה?	✓	
		בתכנית שמשנה שימוש או יעוד של מבנה קיים, האם היא כוללת הוראה בדבר התאמת השימוש המוצע במבנה לדרישות העמידות בכוחות סיסמיים כפי שנקבע בתקן ישראלי ת"י 413 בהתאם ליעודו החדש של המבנה?	✓	
		האם התוכנית כוללת מנגנון תמרוץ לחיזוק מבנים קיימים בפני רעידות אדמה או לתוספת מרחבים מוגנים במבנים קיימים?	✓	
שמירה על עצים בוגרים ⁽⁷⁾		האם סומנו בתחום התוכנית עצים בוגרים כנדרש?	✓	

(3) עפ"י תקנות התכנון והבניה, תקנה 2 או 3 (תסקירי השפעה על הסביבה) התשס"ג-2003, או עפ"י החלטת/הנחיית מוסד התכנון.

(4) מספרי הסעיפים מתייחסים לחלק א' בנוהל - "הנחיות לעריכת הוראות התוכנית".

(5) ראה התייחסות לנושא בפרק 10 בנוהל ובהנחיות האנף לתכנון נושאי במינהל התכנון באתר האינטרנט של משרד הפנים.

(6) הערה: הבדיקה אינה נדרשת בתוכנית של תוספת בניה לגובה כלבד למבנה קיים ללא שינוי ייעוד.

(7) עפ"י תיקון 89 לחוק התו"ב - שמירה על עצים בוגרים

נספח הליכים סטטוטוריים

בנו ג'בר יוסף
 אדריכל שינוי מ"ר 1049
 וה"ט שכי 28/79

עורך התוכנית: יוסף אבו ג'בר תאריך: 04/2013 חתימה:

יחס בין התוכנית לבין תוכניות מופקדות			
מספר תוכנית מופקדת	סטטוס טיפול בתוכנית	מספר ילקוט פרסומים	תאריך

שימו לב!: טרם אישורה של התוכנית: יש לעדכן את סעיף 1.6 ולכלול בו תוכניות מופקדות שאושרו בינתיים

יחס בין התוכנית לבין התוספות בחוק			
שם התוספת	תחולת התוספת	שם מוסד התכנון המאשר	תאריך האישור
התוספת הראשונה לעניין קרקע חקלאית ושטחים פתוחים	• התוספת אינה חלה.		
התוספת השניה לעניין סביבה חופית	• התוספת אינה חלה.		
התוספת הרביעית לעניין שימור מבנים	התוספת אינה חלה.		

אישור על-פי סעיף 109 לחוק		
סעיף	החלטה	תאריך ההחלטה
סעיף 109 (א)		
סעיף 109 (ב)		