

### חוק התכנון והבניה, התשכ"ה - 1965

**הוראות התוכנית**

תוכנית מס': 11/318/03/7

שם תוכנית: מגרש מגורים 75, שכונה 4, ערעה בנגב

לשכת התכנון המחוזית  
משרד הפנים-מחוז דרום  
07.07.2014  
**נתקבל**

מחוז: דרום  
מרחב תכנון מקומי: שמעונים  
סוג תוכנית: מפורטת

אישורים

מתן תוקף	הפקדה
----------	-------

חוק התכנון והבניה, התשכ"ה - 1965 משרד הפנים - מחוז הדרום הוועדה המחוזית החליטה ביום: <u>10/3/14</u> לאשר את התכנית	
<input checked="" type="checkbox"/> התכנית לא נקבעה טענה אישור השר <input type="checkbox"/> התכנית נקבעה טענה אישור השר	
יו"ר הוועדה המחוזית	תאריך <u>10/3/14</u>

--	--

--	--

## דברי הסבר לתוכנית

מגישי התוכנית מבקשים :

- שינוי בקווי הבניין כמסומן בתשריט.
- הגדלת זכויות בניה מ- 40% ל- 84% עיקרי+14% שטחי שירות הכוללים ממ"דים ומרתף.
- הגדלת מס' היחידות במגרש מ- 2 יח"ד ל- 5 יח"ד.
- גובה הבניה עד 3 קומות.
- מס' המבנים במגרש 2 מבנים.

דף ההסבר מהווה רקע לתוכנית ואינו חלק ממסמכי הסטטוטוריים.

**1. זיהוי וסיווג התוכנית**

מגרש מגורים 75, שכ' 4, ערערה בנגב

שם התוכנית

1.1 שם התוכנית ומספר התוכנית

יפורסם ברשומות

11/318/03/7

מספר התוכנית

2.390 דונם

1.2 שטח התוכנית

• מילוי תנאים למתן תוקף

שלב

1.3 מהדורות

1 מספר מהדורה בשלב

תאריך עדכון המהדורה אפריל 2014

• תוכנית מפורטת

סוג התוכנית

1.4 סיווג התוכנית

יפורסם ברשומות

• כן

האם מכילה הוראות של תכנית מפורטת מוסד התכנון המוסמך להפקיד את התוכנית

• ועדה מחוזית

• 62

לפי סעיף בחוק

• תוכנית שמכוחה ניתן להוציא היתרים או הרשאות.

היתרים או הרשאות

• ללא איחוד וחלוקה.

סוג איחוד וחלוקה

• לא

האם כוללת הוראות לענין תכנון תלת מימדי

**1.5 מקום התוכנית**

1.5.1 נתונים כלליים מרחב תכנון מקומי שמעונים

X=200875 קואורדינטה X  
Y=563300 קואורדינטה Y

1.5.2 תיאור מקום שכונה 4 מגרש 75 ערערה בנגב

1.5.3 רשויות מקומיות רשות מקומית מ.מ. ערערה בנגב

התייחסות לתחום הרשות • חלק מתחום הרשות

נפה כאר שבע

1.5.4 כתובות שבהן חלה התוכנית יישוב ערערה בנגב

שכונה 4 רחוב מספר בית 75

יפורסם ברשומות

1.5.5 גושים וחלקות בתוכנית

מספר גוש	סוג גוש	חלק / כל הגוש	מספרי חלקות בשלמותן	מספרי חלקות בחלקן
100529	• לא מוסדר	• חלק מהגוש	37	200,208,199

הכל על-פי הגבולות המסומנים בתשריט בקו הכחול.

1.5.6 גושים ישנים

מספר גוש	מספר גוש ישן
לי"ר	

1.5.7 מגרשים/תאי שטח מתוכניות קודמות שלא נרשמו כחלקות

מספר תוכנית	מספר מגרש/תא שטח
11/318/03/7	75

1.5.8 מרחבי תכנון גובלים בתוכנית

לי"ר
------

<b>1.6 יחס בין התוכנית לבין תוכניות מאושרות קודמות</b>
--

1.6.1

תאריך	מספר ילקוט פרסומים	הערה ליחס	סוג יחס	מספר תוכנית מאושרת
29/07/1990	3786	תוכנית זו משנה רק את המפורט בתוכנית זו וכל יתר ההוראות בתוכנית מס' 11/318/03/7 ממשיכות לחול.	• שינוי	11/318/03/7

## 1.7 מסמכי התוכנית

תאריך האישור	גורם מאשר	עורך המסמך	תאריך עדכון המסמך	מספר גיליונות	מספר עמודים	קנ"מ	תחולה	סוג המסמך
	נ. מחוזית	יוסף אבו ג'בר	אפריל 2014		15		• מחייב	הוראות התוכנית
	נ. מחוזית	יוסף אבו ג'בר	אפריל 2014			1: 250	• מחייב	תשריט התוכנית

כל מסמכי התוכנית מהווים חלק בלתי נפרד ממנה, משלימים זה את זה ויקראו כמקשה אחת. במקרה של סתירה בין המסמכים המחייבים לבין המנחים יגברו המסמכים המחייבים. במקרה של סתירה בין המסמכים המחייבים לבין עצמם תגברנה ההוראות על התשריטים.

## 1.8 בעלי עניין/ בעלי זכויות בקרקע / עורך התוכנית ובעלי מקצוע מטעמו

## 1.8.1 מגיש התוכנית

גוש/ חלקה	דוא"ל	פקס	סלולרי	טלפון	כתובת	שם ומספר תאגיד / שם רשות מקומית	מספר רשיון	מספר זהות	שם פרטי ומשפחה	מקצוע / תואר	
100529 37			0522915335		ערערה בנגב-שכי 4 בית 75			058161043	מחמד מחמוד אבו-גי'אמע		מגיש התוכנית

## 1.8.2 יזם במועל

מקצוע / תואר	שם פרטי ומשפחה	מספר זהות	מספר רשיון	שם תאגיד / שם רשות מקומית	מס' תאגיד	כתובת	טלפון	סלולרי	פקס	דוא"ל

## 1.8.3 בעלי עניין בקרקע

	מקצוע / תואר	שם פרטי ומשפחה	מספר זהות	שם תאגיד/שם רשות מקומית	מס' תאגיד	כתובת	טלפון	סלולרי	פקס	דוא"ל
• בעלים	מנהל מקרקעי ישראל					קרית הממשלה רח' התקווה 4 באר שבע	08-6232293			

## 1.8.4 עורך התכנית ובעלי מקצוע מטעמו

	מקצוע / תואר	שם פרטי ומשפחה	מספר זהות	מספר רשיון	שם ומספר תאגיד / שם רשות מקומית	כתובת	טלפון	סלולרי	פקס	דוא"ל
• עורך ראשי	אדריכל	יוסף אבו ג'יבר	58562216	104941	הנדסת המומחים בע"מ	ת.ד. 1040 רהט	0522304493	0522304493	1538- 9919714	a.jaber100@gmail.com
• מודד	מודד מוסמך	ניזאר חטיב		1021	ו.א.ג.הנדסה אזרחית ושירותי מדידה	ת.ד. 519 ערערה בנגב		05426097559	08- 9956397	waelabugama@gmail.com

**1.9 הגדרות בתוכנית**

בתוכנית זו יהא לכל מונח מהמונחים המפורטים להלן הפרוש המופיע בצד ההגדרה, אלא אם כן משתמע אחרת מהוראות התוכנית או מהקשר הדברים.

מונח	הגדרת מונח

כל מונח אשר לא הוגדר בתוכנית זו, תהיה נודעת לו המשמעות הנתונה לו בחוק התכנון והבניה התשכ"ה – 1965 (להלן "החוק") או בתקנות שהותקנו מכוחו, וזאת בהיעדר כוונה אחרת משתמעת.

**2. מטרת התוכנית ועיקרי הוראותיה****2.1 מטרת התוכנית**

- הגדלת זכויות בניה, שינוי קווי בנין ותוספת 3 יח"ד. במגרש מגורים 75, שכונה 4 בישוב ערערה בנגב.

**2.2 עיקרי הוראות התוכנית**

- הגדלת זכויות בניה מ 40% ל 91.5% עיקרי + 14% שטחי שירות ושינוי קווי בנין כמסומן בתשריט מצב מוצע.
- קביעת 5 יח"ד במגרש.
- גובה הבניה עד 3 קומות.
- קביעת השימושים המותרים והמגבלות.
- קביעת תנאים למתן היתרי בניה.
- קביעת הנחיות לבנוי ועצוב אדרכלי.

**2.3 נתונים כמותיים עיקריים בתוכנית**

סה"כ שטח התוכנית –	2.390 דונם
--------------------	------------

הערות	סה"כ מוצע בתוכנית		שינוי (+/-) למצב המאושר	מצב מאושר	ערך	סוג נתון כמותי
	מפורט	מתארי				
	1098		+618	480	מ"ר	מגורים
	5		+3	2	מס' יח"ד	

**הערה:** נתוני טבלה זו נועדו לאיסוף מידע סטטיסטי ואין בהם כדי לשנות הוראות המצב המאושר סטטוטורית או המוצע בתוכנית זו, לפיכך בכל מקרה של סתירה בין נתוני טבלה זו לנתוני טבלה 5 – "זכויות והוראות בניה – מצב מוצע" (עמ' 11), גובר האמור בטבלה 5.



**3. טבלאות יעודי קרקע, תאי שטח ושטחים בתוכנית**

**3.1 טבלת תאי שטח**

תאי שטח כפופים				תאי שטח	יעוד
			להריסה	75	מגורים א'
				1001	דרך מאושרת
				1002	ייעוד עפ"י תוכנית אחרת

על אף האמור בסעיף 1.7 - במקרה של סתירה בין היעוד או הסימון של תאי השטח בתשריט לבין המפורט בטבלה זו - יגבר התשריט על ההוראות בטבלה זו.

**3.2 טבלת שטחים**

מצב מוצע			←	מצב מאושר		
אחוזים	מ"ר	יעוד		אחוזים	מ"ר	יעוד
50.20	1200	מגורים א'		50.20	1200	מגורים א'
24.77	592	דרך מאושרת		24.77	592	דרך מאושרת
25.03	598	ייעוד עפ"י תוכנית אחרת		25.03	598	שצ"פ
100	2390	סה"כ		100	2390	סה"כ

## 4 יעודי קרקע ושימושים

<b>4.1</b>	<b>שם ייעוד: מגורים א'</b>
<b>4.1.1</b>	<b>שימושים</b>
א.	מגורים א' : תותר הקמת 2 מבנים במגרש במרווח 3 מ', מס' יח"ד עד-5 יח"ד במגרש, במבנה הקיים יהיו 2 יח"ד ובמבנה העתידי אשר יתוכנן בצד האחורי יהיו 3 יח"ד סה"כ במגרש 5 יח"ד. שטחי שירות יכללו: ממ"דים ומרתף.
ב.	חניה: משטח חניה מרוצף בחזית המגרש הנותן מענה ל 5 מקומות חניה.
ג.	שייג: בגודל 50 מ"ר יבנה כמסומן בתשריט ויחושב כשטח עיקרי.
ד.	לא יותרו פתחים בקו בניין 0.0.
ה.	מרתף: בגודל 120 מ"ר יבנה בחלק האחורי מתחת לבניין המגורים העתידי, ישמש לאחסנה עבור 3 יח"ד, גובהו עד 2.35 מ'.
<b>4.1.2</b>	<b>הוראות</b>
א.	<b>עיצוב אדריכלי</b> הבניה תהיה מחומרים קשיחים, חומרי הגמר יהיו טיח חלק, טיח התזה, קרמיקה, ציפוי אבן. לא יותר שימוש בבלוקים חשופים. פרוט חומרי הגמר יופיע על תוכניות החזיתות בק"מ 1:100. ניקוז: ניקוז המגרש יהיה לכיוון מגרש המבקש. הכניסה הקובעת של הבית תהיה בהגובה מינימאל 50 ס"מ מעל אבן השפה של הרחוב.
ב.	<b>הוראות פיתוח</b> הגדרות בחזיתות יבנו מאבן בגובה של 60 ס"מ ממפלס המדרכה ובגובה מירבי של 1.60 מ' ממפלס המדרכה. גדרות בגבול צדדי ואחורי יבנו ממסד בטון בגובה של 20 ס"מ ממפלס קרקע מתוכנן+רשת או אבן או סבכת ברזל. ניתן לצרף יותר מחומר אחד. ניקוז הגגות יהיה לכיוון מגרש המבקש. הגגות יהיו שטוחים או משופעים בגובה 10.5 מ' - 12 מ'.
ג.	<b>הוצאות תיכנון</b> הוצאות תוכנית לרבות עריכתה ובכללם הוצאות תיכנון, מדידה והטיפול האדמיניסטרטיבי בהליך אישור התוכנית יחולו על מגישי הבקשות להיתר.
<b>4.2</b>	<b>דרך מאושרת</b>
א.	מיקום הדרכים ורוחבן יהיה כמסומן בתשריט ותיאסר בניה כלשהי.
<b>4.3</b>	<b>יעוד עפ"י תוכנית מאושרת אחרת</b>
א.	השימושים המותרים יהיו עפ"י התוכנית המאושרת מס' 11/318/03/7 א.
ב.	ההוראות יהיו עפ"י תוכנית מס' 11/318/03/7 א.

**5. טבלת זכויות והוראות בניה – מצב מוצע**

אחורי	קווי בנין (מטר)			מספר קומות		גובה מבנה (מטר)	צפיפות (יח"ד לדונם נטו)	מספר יח"ד	הכסית (%) משטח תא השטח	אחוזי בניה כוללים (%)	שטח בניה % / מ"ר				מס' תא שטח	גודל מגרש / מירבי (מ"ר)	יעוד	
	שמאלי	צידי-ימני	קדמי	מתחת לכניסה הקובעת	מעל הכניסה הקובעת						מתחת הכניסה הקובעת		מעל הכניסה הקובעת					
											שרות	עיקרי	שרות	עיקרי				
	כמסומן בתשריט			1	3	10.50 מ' עם גג שטוח, 12 מ' עם גג משופע	4.1	5	50%	100%	1178 מ"ר	120 מ"ר (2)		50 מ"ר (1)	1030 מ"ר + 50 מ"ר שייג	1200	75	מגורים א'

(1) : ממ"ד/ ממ"ק- 10 מ"ר לכל יח"ד (10\*5)= 50 מ"ר. מיקום הממ"דים מעל לכניסה הקובעת בכל יח"ד.

(2) מרתף: בגודל 120 מ"ר ישמש לאחסנה בלבד, גובהו עד 2.35 מ' ויבנה בחלק האחורי של המגרש.

**6. הוראות נוספות**

<b>6.1 תנאים למתן היתר בניה</b>	
היתרי בניה ינתנו ע"י הועדה המקומית וע"פי הוראות תוכנית זו לאחר אישורה וע"פי התנאים הבאים:	
א. בבקשה להיתר בניה יש להגיש חישוב מוערך של כמות הפסולת הבניין הצפויה עקב עבודות הבניה ואישור על פיננסייה לאתר מוכרז.	
ב. תנאי להוצאת היתרי בניה יהיה הריסת המבנים המסומנים להריסה בתשריט.	
ג. היתר לתוספות הבניה מותנה בדבר הצורך בחיזוק המבנה הקיים לפי הוראות תקן ישראלי ת"י 413 ומילוי אחר התנאים הבאים הבאים:	

<b>6.2 חנייה</b>	
א. החניה תהיה בתחום המגרש וע"פי תקן חניה ארצי התקף בעת מתן להיתר בניה.	

<b>6.3 הוראות בנושא חשמל</b>	
א. תנאי למתן היתר בניה יהיה - תיאום עם חברת החשמל בדבר תכנון והקמת חדר שנאים ו/או חדר מיתוג, קווי חשמל עיליים ותת קרקעיים, והנחיות לגבי מרחקי בניה ומגבולות שימוש מקווי חשמל עיליים ותת קרקעיים קיימים ומתוכננים.	
ב. בשטחי בנויים, תחנות השנאה חדשות יוקמו במבנה שהוקם לשם כך. במקרים בהם תנאי השטח אינם מאפשרים הקמת שנאים במבנה, ראשי מהנדס הרשות המקומית לאשר הקמת שנאים על עמודי חשמל. מגבלה זו לא תחול בשטחים פתוחים, בהם תותר הקמת תחנת שנאים על עמודי חשמל.	
ג. שני ימוקם במבנה נפרד או בחלק של הבנין בתאום עם חברת החשמל ובאישור הועדה המקומית.	
ד. <u>איסור בניה מתחת לקווי חשמל עיליים</u> לא יינתן היתר בניה מתחת לקווי חשמל עיליים קיימים או מאושרים, אלא במרחקים המפורטים להלן, מקו המשוך אל הקרקע מהתיל הקיצוני של הקו או מציר הקו, הכל כמפורט להלן, לבין החלק הבולט או הקרוב ביותר לבנין, פרט לבנינים המותרים בשטח למעבר קווי החשמל.	

מצייר הקו	מהתיל הקיצוני	
2.25 מ'	2.00 מ'	א. קו חשמל מתח נמוך
		ב. קו חשמל מתח גבוה עד 33 ק"ו: בשטח בנוי בשטח פתוח
6.50 מ' 8.50 מ'	5.00 מ' -	ג. קו חשמל מתח עליון 110 - 160 ק"ו: בשטח בנוי בשטח פתוח
13.00 מ' 20.00 מ'	9.50 מ' -	ד. קו חשמל מתח על: מעל 160 ק"ו עד 400 ק"ו

\*באיזורים בהם המרחקים בין עמודי החשמל בקווי מתח עליון/ על- עליון מן האמור לעיל, יש לפנות אל חברת החשמל על מנת לקבל מידע לגבי המרחקים המזעריים המותרים.

בתוכנית מתאר המתירה הקמת של מבנים המכילים חומרים מסוכנים העומדים לדליקה או לפיצוץ תכלול הוראה, הקובעת כי ל ינתן היתר בניה אלא במרחקי בטיחות שייקבעו בתוכנית המתאר ובתיאום עם חברת החשמל.

לפני תחילת כול ביצוע עבודות חפירה או בניה יבדוק המבצע את קיומם האפשרי של קווי החשמל. אין לחפור או לבצע עבודות כלשהי מעל ובקרבה של פחות מ- 3 מ' מקוי חשמל תת קרקעיים אלא לאחר קבלת אישור מחברת החשמל. אין לבנות מבנים מעל כבלי חשמל תתקרקעיים או בקרבה של פחות מ- 0.5 מ' מקוי חשמל תת קרקעיים מתח / מתח נמוך או 1.0 מ' מקוי חשמל תת קרקעיים מתח עליון.

לא ינתן היתר לחפירה, חציפה או כריה במרחק הקטן מ-10 מ' מהמסד של עמוד חשמל במתח גבוה/ נמוך ולא תבוצע פעולה כזו, אלא לאחר שניתנה לחברה הזדמנות לחוות דעה על ההיתר המבוקש או הפעולה אותה עומדים לבצע לפי העניין.

על אף המור לעיל, בתחום תוכנית המתאר הקובעת רצועה למעבר קווי חשמל ראשיים= קווי מתח עליון יחולו הוראות תוכנית מתאר זו.

<b>6.4 היטל השבחה.</b>	א.
הועדה המקומית תטיל השבחה בהתאם להוראות התוספת השלישית לחוק.	

<b>6.5 הפקעות לצורכי ציבור</b>	א.
" המקרקעין המיועדים לצרכי ציבור ע"פי סעיף 188(ב) לחוק התיכנון והבניה התשכ"ה-1965, יופקעו על ידי הוועדה המקומית וירשמו על שם הרשות המקומית בהתאם להוראות פרק ח' לחוק, ולגבי מקרקעי ישראל המיועדים לצרכים כאמור- יפעלו לפי הנחיות היועץ המשפטי לממשלה".	

<b>6.6 חלוקה ורישום.</b>	א.
רישום וחלוקת המגרשים תעשה לפי סימון ז' פרק ג' לחוק התיכנון ובניה תשכ"ה-1965.	

### 6.7 הוראות בנושא עתיקות

כל עבודה בתחום עתיקות מוכרז, תתואם ותבוצע רק לאחר קבלת אישור מנהל רשות העתיקות כמתחייב ובכפוף להוראות סעיף 29 לחוק העתיקות, התשל"ח – 1978. היה והעתיקות שתתגלנה תצרכנה שינוי בבינוי במגרש, תהיה הועדה המקומית רשאית להתיר שינויים כאמור ובלבד שלא יתווספו עקב שינויים אלה זכויות בניה, לא יגבה הבנין ולא תהיה חריגה בקווי הבנין, העולה על 10%

<b>6.8 תשתיות.</b>	א.
- מים – חיבור המים יתואם עם תאגיד המים ובהנחיתם.	ב.
- ביוב- המגרש יחובר למערכת השפכים העירונית המחוברת לפתרון קצה של הביוב מט"ש ערערה בנגב.	ג.
תקשורת ומערכת כבלים- בהתאם להנחית מהנדס המועצה ובאישור חבי לתקשורת.	

6.9	<b>הוראות בדבר ניקוז ובדבר שימור וניצול מי נגר עלי</b>
	<p>" מערכת הניקוז בתחום התוכנית תתוכנן בתחומי הדרכים או השטחים הציבוריים ותובל במערכת ניקוז אשר תאושר ע"י מהנדס המועצה המקומית ולפי תוכנית ניקוז כוללת המאושרת ע"י רשות הניקוז האזורית.</p> <p>יותר לפחות 15% שטחים חדירי מים מתוך שטח המגרש הכולל, במגמה לאפשר קליטת כמות גדולה ככל הניתן של מי נגר עילי וחלחול לתת הקרקע בתחומי המגרש. השטחים חדירי מים אפשר שיהיו מגוננים או מצופים בחומר חדיר (כגון: חצץ, חלוקים וכו").</p> <p>ככל הניתן יופנו מי הנגר העילי בתחום כל מגרש לשטחי הגינן הסמוכים לשם החדרה למי התהום. בתכנון דרכים וחניות ישולבו רצועות של שטחים מגוננים סופגי מים וחדירים ויעשה השימוש בחומרים נקבוביים וחדירים".</p>

6.10	<b>הגבלת בנייה בגין שדה תעופה נבטים</b>
<p>א.</p> <p>ג.</p>	<p>על תחום התוכנית חלות ההגבלות בגין קיומו של ש"ת נבטים לרבות הגבלות בניה לגובה ומזעור סכנת ציבורים לתעופה.</p> <p>בתחום התוכנית לא תינתן הקלה מהגובה המאושר בתכנית.</p> <p>תנאי להקמת מנופים ועגורנים בתחום התכנית קבלת אישור רשות התעופה האזרחית לתיאום גובה וקבלת הנחיות.</p>

## 7. ביצוע התוכנית


### 7.1 שלבי ביצוע - ל"ר

מספר שלב	תאור שלב	התנייה
	ל"ר	ל"ר

### 7.2 מימוש התוכנית

זמן משוער לביצוע תוכנית זו - 10 שנים מיום אישורה.

**8. חתימות**

<p>תאריך:</p>	<p>חתימה:</p>	<p>שם:</p>	<p>מגיש התוכנית</p>
<p>מספר תאגיד:</p>		<p>מחמד מחמוד אבו ג'אמע</p>	
<p>תאריך:</p>	<p>חתימה:</p>	<p>שם: יוסף אבו ג'בר</p>	<p>עורך התוכנית</p>
<p>מספר תאגיד:</p>	<p>אבו ג'בר יוסף אדריכל רשוי מא' 104941 רהט שכי 28/79</p>	<p>תאגיד: אל מהנדסון</p>	
<p>תאריך:</p>	<p>חתימה:</p>	<p>שם:</p>	<p>יזם בפועל</p>
<p>מספר תאגיד:</p>		<p>תאגיד:</p>	
<p>תאריך:</p>	<p>חתימה:</p>	<p>שם: מנהל מקרקעי ישראל</p>	<p>בעל עניין בקרקע</p>
<p>מספר תאגיד:</p> <p>אין לנו התנגדות עקרונית לתכנית, מתנאי שזו תהיה מתואמת עם רשויות התכנון המוסכמות. חתימתנו הינה לצרכי תכנון בלבד, אין בה כדי להקנות כל זכות ליוזם התכנית או לכל בעל עניין אחר התכנית כל עוד לא הוקצה השטח ונחתם עמנו הסכם מתאים בנינו, ואין זוהימתנו זו באה במקום הסכמת כל בעל זכות בשטח הנדון ו/או כל רשות מוסמכת. לפי כל חוזה ועפ"י כל דין.</p> <p>למען הסר ספק מוצהר בזוה כי אם נעשה או ייעשה על ידנו הסכם בגין השטח הכלול בתבנית, אין בחתמתנו על התכנית הכרה או הודאה בקיום הסכם כאמור ו/או ויחור על זכותנו לכטלו בכל הפרתו ע"י מי שרכש מאתנו על פיו זכויות כלשהן בשטח, ו/או על כל זכות אחרת העומדת לנו מכח הסכם כאמור ועפ"י כל דין שכן חתימתנו ניתנת אך ורק מנקודת מבט תכנונית.</p> <p>תאריך: 9/6/14</p> <p>רשות מקרקעי ישראל מרחב ירום</p>	<p>תאגיד:</p>	<p>רשות מקרקעי ישראל מרחב ירום ס. מותלנו רחל ארמית</p>	

<b>תצהיר עורך התוכנית</b>
---------------------------

אני החתום מטה יוסף אבו ג'בר (שם), מספר זהות 58562216, מצהיר בזאת כדלקמן:

1. אני ערכתי את תוכנית מס' 11/318/03/7 ששמה מגרש 75, שכונה 4 ערערה בנגב (להלן – "התוכנית").
2. אני בעל ידע וניסיון בעריכת תוכניות. בעל הכשרה מקצועית בתחום אדריכלות מספר רשיון 104941.
3. אני ערכתי את התוכנית בעצמי ובסיוע יועצים נוספים כמפורט להלן:
  - א. שם היועץ תחום מומחיותו והכשרתו הנושאים בתוכנית שנערכו על ידי/בסיוע יועץ
  - \_\_\_\_\_
  - ב. \_\_\_\_\_
  - ג. \_\_\_\_\_
4. הנני אחראי להכנת כל מסמכי התוכנית (הוראות, תשריט ונספחים) ולכל החומר שנלווה לתוכנית כחומר רקע או כמידע נוסף.
5. הנני מאשר כי לפי מיטב ידיעתי המקצועית, נתוני התוכנית שהגשתי, כמפורט בסעיף 4, נכונים ותואמים את החוק, התקנות, מבנה אחיד לתוכנית והנחיות מוסדות התכנון.
- כמו כן, הנני מאשר כי המסקנות וההמלצות שהגשתי, כאמור, הן נכונות לפי מיטב ידיעתי ושיפוטי.
6. אני מצהיר כי השם דלעיל הוא שמי, החתימה דלמטה היא חתימתי, וכי תוכן תצהירי זה אמת.

אבו ג'בר יוסף  
אדריכל רשומי מס' 104941  
רהט שכי 28/79  
חתימת המצהיר

29/8/14

תאריך



<b>תצהיר בעל מקצוע שהשתתף בעריכת תוכנית</b>
---

אני החתום מטה \_\_\_\_\_ (שם), מספר זהות \_\_\_\_\_,

מצהיר בזאת בכתב כדלקמן:

1. אני השתתפתי בעריכתה של תוכנית מס' \_\_\_\_\_ ששמה \_\_\_\_\_ (להלן – ה"תוכנית").
2. אני מומחה לתחום \_\_\_\_\_ ויש בידי תעודה מטעם \_\_\_\_\_ (הגוף המוסמך לרישוי בעלי המקצוע בתחום זה) שמספרה הוא \_\_\_\_\_ או לחילופין (מחק את המיותר):  
אני מומחה בתחום \_\_\_\_\_ שלא חלה לגביו חובת רישוי.
3. אני השתתפתי בעריכת / ערכתי את הנושאים \_\_\_\_\_ בתוכנית.
4. אני בעל המומחיות וההכשרה המתאימה לחוות את דעתי המקצועית בנושאים המפורטים בסעיף 3 לעיל והנאמר בתוכנית בנושא משקף את חוות דעתי המקצועית.
5. הנני אחראי לתוכן הפרקים/נושאים בתוכנית אותם ערכתי ושהשתתפתי בעריכתם.
6. אני מצהיר כי השם דלעיל הוא שמי, החתימה דלמטה היא חתימתי, וכי תוכן תצהירי זה אמת.

\_\_\_\_\_ חתימת המצהיר

\_\_\_\_\_ תאריך

## הצהרת המודד

**הערה:** הצהרת המודד מהווה נספח להוראות התכנית. הצהרה מס' 1 תופיע גם ע"ג התשריט.

סעיף 1 ימולא ע"י מודד מוסמך שערך את המדידה המהווה רקע לתוכנית.  
 סעיף 2 ימולא ע"י המודד המוסמך שערך את העדכון או אישר את עדכניות המדידה ככל שנערך עדכון או אושרה עדכניות למפה הטופוגרפית/המצבית, לרבות הרקע הקדסטריאלי.

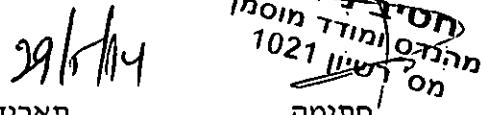
מספר התוכנית : 11/318/03/7

רמת דיוק, הקו הכחול והקדסטר:

- מדידה גרפית.  
 קו כחול (בלבד) ברמה אנליטית.  
 מדידה אנליטית מלאה ברמת תצ"ר (כולל הקו הכחול).

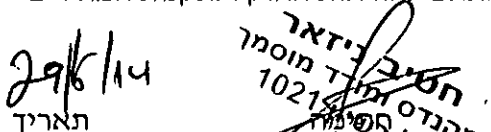
1. המדידה המקורית

הריני מצהיר בזאת כי מדידת המפה הטופוגרפית/המצבית המהווה רקע לתוכנית זו, נערכה על ידי ביום: 09/12 והיא הוכנה לפי הוראות נוהל מבא"ת ובהתאם להוראות החוק ולתקנות המודדים שבתוקף. דיוק הקו הכחול והקדסטר: מדידה גרפית/ קו כחול (בלבד) ברמה אנליטית. מדידה אנליטית מלאה ברמת תצ"ר (כולל הקו הכחול).

			
תאריך	חתימה	מספר רשיון	שם המודד
29/1/14	1021	1021	ניזאר חטיב

2. עדכניות המדידה

הרני מצהיר בזאת כי המפה הטופוגרפית/המצבית המהווה רקע לתוכנית זו, לרבות הרקע הקדסטריאלי, נבדקה על ידי ונמצאה עדכנית/עודכנה ביום: 08/2013 בהתאם להוראות החוק ולתקנות המודדים שבתוקף.

			
תאריך	חתימה	מספר רשיון	שם המודד
29/1/14	1021	1021	ניזאר חטיב

## רשימת תיוג – טופס נלווה למילוי על ידי עורך התוכנית

אבן ג'בר יוסף  
 מדבר כל ששוי מ"ר 104941  
 רהט שכי 79/78

עורך התוכנית: יוסף אבן ג'בר תאריך: 04/2014 חתימה:

1. יש לסמן ✓ במקום המתאים.
2. יש לוודא כי ניתנה התייחסות לכל השאלות/הסעיפים המופיעים בטופס.

**שימו לב!** רשימה זו אינה גורעת מהוראות החוק ומתקנות התכנון והבניה.

תחום הבדיקה	סעיף בנוהל	נושא	כן	לא	
מסמכי התוכנית	1.7	האם קיימים כל מסמכי התוכנית המוזכרים בסעיף 1.7 בנוהל מבא"ת?	✓		
		האם קיימים נספחי תנועה, בינוי, ניקוז וכו'?	✓		
		אם כן, פרט:			
הוראות התוכנית		האם מולאו כל סעיפי התוכנית על פי נוהל מבא"ת (או נרשם "לא רלבנטי")?	✓		
תשריט התוכנית <sup>(1)</sup>	6.1, 6.2	יעודי קרקע לפי טבלאות יעודי הקרקע שבנוהל מבא"ת	✓		
	2.2.7	קיום טבלת שטחים ובדיקה שסך כל השטחים במצב מאושר ומוצע-זהה	✓		
	2.4.1, 2.4.2	קיום סימונים (מקרא, חץ צפון, קואורדינטות X,Y ברשת החדשה, קנה מידה, קו כחול שלם וסגור)	✓		
	2.3.2, 2.3.3	קיום תרשימי סביבה (תרשים התמצאות כללית ותרשים הסביבה הקרובה)	✓		
	4.1	התשריט ערוך על רקע של מפת מדידה מעודכנת לשנה אחרונה, כולל חתימה וחותמת <sup>(2)</sup> .	✓		
	4.3	קיום תשריט מצב מאושר	✓		
	4.4	קיום תשריט מצב מוצע – בקנה מידה התואם להיקף התוכנית.	✓		
		התאמה מלאה בין המקרא לבין התשריט בתשריטי מצב מאושר ומוצע (כל אחד בהתאמה)	✓		
		הגדרת קווי בנין מכבישים (סימון בתשריט/ רוטות וכדומה)	✓		
		סימון מרחב תכנון, גבול שיפוט	✓		
		מספר התוכנית	✓		
	התאמה בין התשריט להוראות התוכנית	1.1	שם התוכנית	✓	
			מחוז	✓	
1.4		סיווג (סוג, סמכות ואופי התוכנית)	✓		
1.5		מקום התוכנית (מרחב תכנון מקומי, רשות מקומית)	✓		
1.8		פרטי בעלי עניין (יזם, מגיש, בעלי קרקע)	✓		
8.2		חתימות (יזם, מגיש ועורך התוכנית)	✓		

<sup>(1)</sup> מספרי הסעיפים מתייחסים לחלק ב' בנוהל מבא"ת – "הנחיות לעריכת תשריט התוכנית.

<sup>(2)</sup> יש להתייחס לסעיף 4.1 בחלק ב' בנוהל מבא"ת.

תחום הבדיקה	סעיף בנהל	נושא	כן	לא
כללי		האם התוכנית חייבת בתסקיר השפעה על הסביבה? <sup>(3)</sup>		✓
		האם התוכנית גובלת במחוז שכן?		✓
		אם כן, פרט: _____		
		האם התוכנית גובלת במרחב תכנון מקומי שכן?		✓
		אם כן, פרט: _____		
		האם נדרשת הודעת הפקדה לגופים ציבוריים?		✓
		אם כן, פרט: _____		
		האם התוכנית כוללת או משנה הוראות בדבר:		
		• שמירה על בניינים או אתרים בעלי חשיבות היסטורית או ארכיאולוגית		✓
		• שמירת מקומות קדושים		✓
	• בתי קברות			
	האם נדרשת הודעת הפקדה מיוחדת לתוכניות הנוגעות לטיסה?		✓	
איחוד וחלוקה		צירוף נספח חלוקה/איחוד וחלוקה בהתאם לתקנות התכנון והבניה (תכנית איחוד וחלוקה) התשס"ט - 2009	✓	
טפסים נוספים <sup>(4)</sup>	פרק 14	קיום תצהירים חתומים של עורכי התוכנית	✓	
	1.8	קיום מסמכים המעידים על היות מגיש התוכנית בעל עניין בקרקע	✓	
חומרי חפירה ומילוי <sup>(5)</sup>		האם כוללת התוכנית עבודות עפר, ייבוא חומרי מילוי ו/או ייצוא חומרי חפירה מתחום הפרויקט בהיקף צפוי של מעל 100,000 ממ"ק?	✓	
		במידה וכן, האם צורך לתוכנית נספח טיפול בחומרי חפירה ומילוי?	✓	
רדיוסי מגן <sup>(6)</sup>		האם נבדקה התוכנית בדיקה מיקדמית ('Pre-Ruling') מול לשכת התכנון המחוזית/ מינהל התכנון?	✓	
		האם נמצאה התוכנית חודרת לתחום?	✓	
		האם בוצעה בדיקה מלאה לחדירת התוכנית לתחום רדיוסי מגן מול משרד הבריאות?	✓	
		האם נמצא כי התוכנית חודרת לתחום?	✓	
חיזוק מבנים בפני רעידות		האם התכנית כוללת הוראה לפיה תוספת בניה למבנה קיים אשר נבנה שלא בהתאם לתקן ישראלי ת"י 413, מותנית חיזוק המבנה כולו ביחד עם התוספת, בפני רעידות אדמה?	✓	
		בתכנית שמשנה שימוש או יעוד של מבנה קיים, האם היא כוללת הוראה בדבר התאמת השימוש המוצע במבנה לדרישות העמידות בכוחות סיסמיים כפי שנקבע בתקן ישראלי ת"י 413 בהתאם ליעודו החדש של המבנה?	✓	
		האם התכנית כוללת מנגנון תמרוץ לחיזוק מבנים קיימים בפני רעידות אדמה או לתוספת מרחבים מוגנים במבנים קיימים?	✓	
שמירה על עצים בוגרים <sup>(7)</sup>		האם סומנו בתחום התוכנית עצים בוגרים כנדרש?	✓	

<sup>(3)</sup> עפ"י תקנות התכנון והבניה, תקנה 2 או 3 (תסקירי השפעה על הסביבה) התשס"ג-2003, או עפ"י החלטת/הנחיית מוסד התכנון.

<sup>(4)</sup> מספרי הסעיפים מתייחסים לחלק א' בנהל - "הנחיות לעריכת הוראות התוכנית".

<sup>(5)</sup> ראה התייחסות לנושא בפרק 10 בנהל ובהנחיות האגף לתכנון נושאי כמינהל התכנון באתר האינטרנט של משרד הפנים.

<sup>(6)</sup> הערה: הבדיקה אינה נדרשת בתוכנית של תוספת בניה לזונה בלבד למבנה קיים ללא שינוי ייעוד.

<sup>(7)</sup> עפ"י תיקון 89 לחוק הת"ב - שמירה על עצים בוגרים

## נספח הליכים סטטוטוריים

אבו ג'בר יוסף  
 אדריכל רשמי מס' 104941  
 רהט שכי 28/79

עורך התוכנית: יוסף אבו ג'בר תאריך: 04/2014 חתימה: אדריכל רשמי מס' 104941

רהט שכי 28/79

יחס בין התוכנית לבין תוכניות מופקדות			
מספר תוכנית מופקדת	סטטוס טיפול בתוכנית	מספר ילקוט פרסומים	תאריך

שימו לב!: טרם אישורה של התוכנית: יש לעדכן את סעיף 1.6 ולכלול בו תוכניות מופקדות שאושרו בינתיים

יחס בין התוכנית לבין התוספות בחוק			
שם התוספת	תחולת התוספת	שם מוסד התכנון המאשר	תאריך האישור
התוספת הראשונה לעניין קרקע חקלאית ושטחים פתוחים	• התוספת אינה חלה.		
התוספת השניה לעניין סביבה חופית	• התוספת אינה חלה.		
התוספת הרביעית לעניין שימור מבנים	התוספת אינה חלה.		

אישור על-פי סעיף 109 לחוק		
סעיף	החלטה	תאריך ההחלטה
סעיף 109 (א)		
סעיף 109 (ב)		