


**הוראות התכנית**

תכנית מס' 652-0245944

מגרש 83 שכ' 3 לקיה



מחוז  
מרחב תכנון מקומי נגב מזרחי  
דרום  
תכנית מפורטת  
סוג תכנית

**אישורים**



ניתן לצפות במסמכי התכנית ובהחלטות בעניינה באתר תכנון זמין:

<http://mavat.moin.gov.il/MavatPS/Forms/SV3.aspx?ABC>

## דברי הסבר לתכנית

מגישי התוכנית מבקשים:

- הגדלת זכויות בניה למגורים א' בשכונה 3 מגרש 83 לקיה.
- שינוי קווי בניין והתאמתן לבניה הקיימת בשטח.
- מסי יח"ד מ 2 ל 4 יח"ד.
- גובה הבניה מ 2 קומות ל 3 קומות.
- בניית שני מבנים במגרש ומחסן.



תכנון זמין  
מונה הדפסה 8



תכנון זמין  
מונה הדפסה 8



תכנון זמין  
מונה הדפסה 8

דף ההסבר מהווה רקע לתכנית ואינו חלק ממסמכיה הסטטוטוריים.

## 1. זיהוי וסיווג התכנית

1.1 שם התכנית שם התכנית מגרש 83 שכ' 3 לקיה

ומספר התכנית

מספר התכנית 652-0245944

שטח התכנית 1.065 דונם

1.2

1.4 סיווג התכנית סוג התכנית תכנית מפורטת

האם מכילה הוראות של תכנית מפורטת כן

ועדת התכנון המוסמכת להפקיד את התכנית מחוזית

לפי סעיף בחוק ל"ר

היתרים או הרשאות תכנית שמכוחה ניתן להוציא היתרים או הרשאות

סוג איחוד וחלוקה ללא איחוד וחלוקה

האם כוללת הוראות לענין תכנון תלת מימדי לא



**1.5 מקום התכנית****1.5.1 נתונים כלליים**

מרחב תכנון מקומי נגב מזרחי

קואורדינאטה X 187086

קואורדינאטה Y 581737

**1.5.2 תיאור מקום** שכונה 3 מגרש 83 - לקיה.**1.5.3 רשויות מקומיות בתכנית והתייחסות לתחום הרשות, נפה**

לקיה - חלק מתחום הרשות: לקיה

נפה באר שבע

**1.5.4 כתובות שבהן חלה התכנית**

ישוב	רחוב	מספר בית	כניסה
לקיה			

שכונה

**1.5.5 גושים וחלקות בתכנית**

מספר גוש	סוג גוש	חלק / כל הגוש	מספרי חלקות בשלמותן	מספרי חלקות בחלקן
400163	לא מוסדר	חלק		1

הכל על-פי הגבולות המסומנים בתשריט בקו הכחול.

**1.5.6 גושים ישנים**

לא קיימים נתונים לבקשה זו

**1.5.7 מגרשים / תאי שטח מתכניות קודמות שלא נרשמו כחלקות**

מספר תוכנית	מספר מגרש/תא שטח
10/183/02/7	83
3/183/02/7	83

**1.5.8 מרחבי תכנון גובלים בתכנית**

לא רלוונטי

תכנון זמין  
מונה הדפסה 8תכנון זמין  
מונה הדפסה 8תכנון זמין  
מונה הדפסה 8

**1.6 יחס בין התכנית לבין תכניות מאושרות קודמות**

תאריך	מס' עמוד בילקוט פרסומים	מספר ילקוט פרסומים	הערה ליחס	סוג יחס	מספר תכנית מאושרת
07/06/1998	3920	4651	תכנית זו משנה רק את המפורט בתכנית זו וכל יתר הוראות תכנית 7 /02 /183 /10 ממשיכות לחול.	שינוי	10 /183 /02 /7
05/07/1999	4665	4781	תכנית זו משנה רק את המפורט בתכנית זו וכל יתר הוראות תכנית 7 /02 /183 /12 ממשיכות לחול.	שינוי	12 /183 /02 /7
19/09/1990		3800	תכנית זו משנה רק את המפורט בתכנית זו וכל יתר הוראות תכנית 7 /02 /183 /3 ממשיכות לחול.	שינוי	3 /183 /02 /7

הערה לטבלה:

תכנית זו משנה את תכנית מס' 7/מק/2542



## 1.7 מסמכי התכנית

נכלל בהוראות התכנית	תיאור המסמך	תאריך יצירה	עורך המסמך	תאריך עריכה	מספר עמודים / גליון	קנה מידה	תחולה	סוג המסמך
כן			יוסף אבו ג'יבר				מחייב	הוראות התכנית
לא	תשריט מצב מוצע		יוסף אבו ג'יבר		1	1: 250	מחייב	תשריט מצב מוצע
לא	מצב מאושר ותרשימי סביבה	20/10/2014	יוסף אבו ג'יבר	20/10/2014	1	1: 250	רקע	מצב מאושר



תכנון זמין  
מונה הדפסה 8

כל מסמכי התכנית מהווים חלק בלתי נפרד ממנה, משלימים זה את זה ויקראו כמקשה אחת. במקרה של סתירה בין המסמכים המחייבים לבין המנחים יגברו המסמכים המחייבים. במקרה של סתירה בין המסמכים המחייבים לבין עצמם תגברנה ההוראות על התשריטים



תכנון זמין  
מונה הדפסה 8

**1.8 בעלי עניין/ בעלי זכויות בקרקע /עורך התכנית ובעלי מקצוע**

**1.8.1 מגיש התכנית**

מקצוע/ תואר	סוג	שם	מספר רשיון	שם תאגיד	ישוב	רחוב	בית	טלפון	פקס	דוא"ל
	פרטי	אסמהאן אבו בדר			לקיה	שכ 1	83	050-7964250	050-7964250	
	פרטי	חסין אבו בדר			לקיה	שכ 1	83	050-7964250	050-7964250	

**1.8.2 יזם**

**1.8.3 בעלי עניין בקרקע**

סוג	שם	מספר רשיון	שם תאגיד	ישוב	רחוב	בית	טלפון	פקס	דוא"ל
בבעלות מדינה			רשות מקרקעי ישראל	באר שבע	התקוה	4	08-6264219	08-6264221	

**1.8.4 עורך התכנית ובעלי מקצוע**

מקצוע/ תואר	סוג	שם	מספר רשיון	שם תאגיד	ישוב	רחוב	בית	טלפון	פקס	דוא"ל
אדריכל	עורך ראשי	יוסף אבו ג'בר	104941	אל מהנדסון	רהט	(1)		052-2304493	052-2304493	a.jaber100@g mail.com
מודד מוסמך	מודד	ויסאם מיעארי	1090	י.גנים הנדסה בע"מ	לקיה	שכ 6	3	055-2416200	055-2416200	Yasser- gn@walla.co m

(1) כתובת: רהט.ת.ד. 1040.



## 1.9 הגדרות בתכנית

לא רלוונטי



כל מונח אשר לא הוגדר בתכנית זו, תהיה נודעת לו המשמעות הנתונה לו בחוק התכנון והבניה התשכ"ה – 1965 (להלן "החוק") או בתקנות שהותקנו מכוחו, וזאת בהיעדר כוונה אחרת משתמעת.

## 2. מטרת התכנית ועיקרי הוראותיה

### 2.1 מטרת התכנית

שינוי קווי בנין, הגדלת אחוזי בניה למטרות עיקריות ולמטרות שירות, תוספת מבנה במגרש והוספת 2 יח"ד כך שסה"כ יהיו 4 יח"ד במגרש 83, שכונה 3 בלקיה.

### 2.2 עיקרי הוראות התכנית


- א. הגדלת אחוזי מ 40% עיקרי ל 90.74% עיקרי + 8.41% לשטחי שירות.
- ב. שינוי קווי בניין כמסומן בתשריט מצב מוצע.
- ג. הגדלת מסי יח"ד מ-2 ל-4 יח"ד.
- ד. קביעת השימושים המותרים והמגבלות.
- ה. קביעת תנאים למתן היתרי בניה.
- ו. קביעת הנחיות לבנוי ועצוב אדרכלי.





## 2.3 נתונים כמותיים עיקריים בתכנית

שטח התכנית בדונם	1.065
------------------	-------



תכנון זמין  
מונה הדפסה 8

הערות	סה"כ מוצע בתוכנית		שינוי (+/-) למצב המאושר *	מצב מאושר*	ערך	סוג נתון כמותי
	מפורט	מתארי				
	4		+2	2	יח"ד	מגורים (יח"ד)
	863		+483	380	מ"ר	מגורים (מ"ר)

בכל מקרה של סתירה בין נתוני טבלה זו לנתוני טבלה 5-זכויות והוראות בניה מצב מוצע-גובה האמור בטבלה 5.

\* נתונים שניתן להוציא בעבורם היתרים מכוח תכניות מאושרות.


## 3. טבלת יעודי קרקע ותאי שטח בתכנית

### 3.1 טבלת יעודי קרקע ותאי שטח בתכנית

יעוד	תאי שטח
דרך מאושרת	1001
מגורים א'	83

סימון בתשריט	יעוד	תאי שטח כפופים
להריסה	מגורים א'	83




תכנון זמין  
מונה הדפסה 8

### 3.2 טבלת שטחים

מצב מאושר		
יעוד	מ"ר	אחוזים
דרך מאושרת	114	10.70
מגורים א'	951	89.30
סה"כ	1,065	100

מצב מוצע		
יעוד	מ"ר מחושב	אחוזים מחושב
דרך מאושרת	114	10.71
מגורים א'	950.66	89.29
סה"כ	1,064.66	100



תכנון זמין  
מונה הדפסה 8

## 4. יעודי קרקע ושימושים

4.1	מגורים א'
4.1.1	שימושים
	<p>א. מגורים א' : תותר הקמת שני מבנים, במרחק של יפחת מ 3 מ', במבנה הקיים שבחזית המגרש יבנו שתי יח"ד ובגובה 3 קומות. ובמבנה האחורי העתידי יבנו שתי יח"ד בגובה 3 קומות. שטחי שירות: מחסן, וממ"דים.</p> <p>ב. חניה לרכב: משטח חניה מרוצף בחזית המגרש הנותן מענה ל- 4 מקומות חניה.</p> <p>ג. ממ"דים: 10מ"ר לכל יח"ד ויבנו כחלק מיח"ד.</p> <p>ד. מחסן: 40 מ"ר, 10 מ"ר לכל יח"ד, יבנה בצד האחורי של המגרש בקו בניין אחורי וצדדי 0.0, גובהו המירבי עד 2.75 מ', חומרי הגמר של המחסן יהיו זהים לחומרי הגמר של מבנה המגורים.</p>
4.1.2	הוראות
א	<p><b>הוצאות הכנת תוכנית</b></p> <p>הוצאות תוכנית לרבות עריכתה ובכללם הוצאות תכנון, מדידה והטיפול האדמיניסטרטיבי בהליך אישור התוכנית יחולו על מגישי הבקשות להיתר.</p>
ב	<p><b>הוראות פיתוח</b></p> <p>הגדרות בחזיתות יבנו מאבן בגובה של 60 ס"מ ממפלס המדרכה ובגובה מירבי של 1.60 מ' ממפלס המדרכה.</p> <p>גדרות בגבול צדדי ואחורי יבנו ממסד בטון בגובה של 1.20 מ' ממפלס קרקע מתוכנן+רשת או אבן או סבכת ברזל. ניתן לצרף יותר מחומר אחד</p>
ג	<p><b>עיצוב אדריכלי</b></p> <p>הבניה תהיה מחומרים קשיחים, חומרי הגמר יהיו טיח חלק, טיח התזה, קרמיקה, ציפוי אבן. לא יותר שימוש בבלוקים חשופים. פרוט חומרי הגמר היו טיח או צפוי אבן.</p> <p>גגות: יותרו גגות שטוחים או רעפים, יינתן פתרון ארכיטקטוני לדודי שמש, קולטים ומתקנים טכניים על הגג. ניקוז הגגות יהיה בתחום המגרש.</p>
4.2	דרך מאושרת
4.2.1	שימושים
	<p>הדרך תשמש למעבר כלי רכב, מעבר להולכי רגל, ריהוט רחוב, לתשתיות, לעמודי תאורה לנטיעות עצי צל וכד.</p>
4.2.2	הוראות
א	<p><b>דרכים</b></p> <p>מיקום הדרכים ורוחבן יהיה כמסומן בתשריט ותיאסר בניה כלשהי.</p>



## 5. טבלת זכויות והוראות בניה - מצב מוצע

קו בנין (מטר)	מספר קומות	גובה מבנה- מעל הכניסה הקובעת (מטר)	צפיפות יח"ד לדונם	מספר יח"ד	תכסית (% מתא שטח)	אחוזי בניה כוללים (%)	שטחי בניה (מ"ר)		גודל מגרש (מ"ר)	תאי שטח	יעוד
							סה"כ שטחי בניה	מעל הכניסה הקובעת			
									שרות	עיקרי	גודל מגרש כללי
קדמי (3)											
אחורי (3)											
צידי-ימני (3)											
צידי-שמאלי (3)											
מעל הכניסה הקובעת	3	(2)	4.2	4	60	99.15	943	(1) 80	863	951	מגורים א'

האמור בטבלה זו גובר, במקרה של סתירה, על הוראות כלליות אחרות, בין בהוראות התכנית ובין בתשריט המצב המוצע.  
גם בטבלה עצמה גוברת הוראה מפורטת על הוראה כללית  
שטחי הבניה המפורטים בטבלה שלעיל כוללים את כל שטחי הבניה המירביים בתכנית זו

### הערות לטבלת זכויות והוראות בניה – מצב מוצע:

- (1) ממ"דים: סה"כ 40 מ"ר, 10 מ"ר לכל יח"ד ויבנה כחלק מיח"ד.  
מחסן: סה"כ 40 מ"ר, יבנה בצד האחורי של המגרש, גובהו עד 2.75 מ', ישמש לצורכי אחסנה ליח"ד..
- (2) 10.5 מ' לגג שטוח, 12 מ' לגג משופע.
- (3) כמסומן בתשריט.



תכנון זמין  
מונה הדפסה 8





תכנון זמין  
מונה הדפסה 8

**6. הוראות נוספות**

<p><b>6.1 תנאים למתן היתרי בניה</b></p> <p>היתרי בניה ינתנו ע"י הועדה המקומית וע"פי הוראות תוכנית זו לאחר אישורה וע"פי התנאים הבאים:</p> <p>א - היתרי הבניה ינתנו לאחר הריסת המבנים המסומנים להריסה בתוכנית זו.</p> <p>ב - בקשה להיתר בניה תכלול, בין היתר, חישוב מוערך של כמות פסולת הבניין הצפויה עקב עבודות הבניה ואישור על פינוייה לאתר מוכרז כדין</p> <p>ג - היתר לתוספת בניה מותנה בדבר הצורך בחיזוק המבנה הקיים לפי הוראות תקן ישראלי ת"י 413.</p>	<p><b>6.1</b></p>
<p><b>6.2 חניה</b></p> <p>החניה תהיה בתחום המגרש וע"פי תקן חניה ארצי התקף בעת מתן להיתר בניה.</p>	<p><b>6.2</b></p>
<p><b>6.3 חשמל</b></p> <p>א. - תנאי למתן היתר בניה יהיה - תיאום עם חברת החשמל בדבר תכנון והקמת חדר שנאים ו/או חדר מיתוג, קווי חשמל עיליים ותת קרקעיים, והנחיות לגבי מרחקי בניה ומגבולות שימוש מקווי חשמל עיליים ותת קרקעיים קיימים ומתוכננים.</p> <p>ב. - בשטחי בנויים, תחנות השנאה חדשות יוקמו במבנה שהוקם לשם כך. במקרים בהם תנאי השטח אינם מאפשרים הקמת שנאים במבנה, ראשי מהנדס הרשות המקומית לאשר הקמת שנאים על עמודי חשמל. מגבלה זו לא תחול בשטחים פתוחים, בהם תותר הקמת תחנת שנאים על עמודי חשמל.</p> <p>ג. - שנאי ימוקם במבנה נפרד או בחלק של הבנין בתאום עם חברת החשמל ובאישור הוועדה המקומית.</p> <p>ד. - איסור בניה מתחת לקווי חשמל עיליים</p> <p>לא יינתן היתר בניה מתחת לקווי חשמל עיליים קיימים או מאושרים, אלא במרחקים המפורטים להלן, מקו המשוך אל הקרקע מהתיל הקיצוני של הקו או מציר הקו, הכל כמפורט להלן, לבין החלק הבולט או הקרוב ביותר לבנין, פרט לבנינים המותרים בשטח למעבר קווי החשמל.</p> <p>באיזורים בהם המרחקים בין עמודי החשמל בקווי מתח עליון/ על- עליון מן האמור לעיל, יש לפנות אל חברת החשמל על מנת לקבל מידע לגבי המרחקים המזעריים המותרים.</p> <p>בתוכנית מתאר המתירה הקמת של מבנים המכילים חומרים מסוכנים העומדים לדליקה או לפיצוץ תכלול הוראה, הקובעת כי ל יינתן היתר בניה אלא במרחקי בטיחות שייקבעו בתוכנית המתאר ובתיאום עם חברת החשמל.</p> <p>לפני תחילת כול ביצוע עבודות חפירה או בניה יבדוק המבצע את קיומם האפשרי של קווי החשמל. אין לחפור או לבצע עבודות כלשהי מעל ובקרבה של פחות מ- 3 מ' מקוי חשמל תת קרקעיים אלא לאחר קבלת אישור מחברת החשמל. אין לבנות מבנים מעל כבלי חשמל תתקרקעיים או בקרבה של פחות מ- 0.5 מ' מקוי חשמל תת קרקעיים מתח / מתח נמוך או 1.0 מ' מקוי חשמל תת קרקעיים מתח עליון.</p> <p>לא ינתן היתר לחפירה, חציפה או כריה במרחק הקטן מ-10 מ' מהמסד של עמוד חשמל במתח גבוה/ נמוך ולא תבוצע פעולה כזו, אלא לאחר שניתנה לחברה הזדמנות לחוות דעה על ההיתר המבוקש או הפעולה אותה עומדים לבצע לפי העניין.</p> <p>על אף המור לעיל, בתחום תוכנית המתאר הקובעת רצועה למעבר קווי חשמל ראשיים= קווי</p>	<p><b>6.3</b></p>



<b>6.3</b>	<b>חשמל</b>
מתח עליון יחולו הוראות תוכנית מתאר זו.	
<b>6.4</b>	<b>היטל השבחה</b>
הוועדה המקומית תטיל השבחה בהתאם להוראות התוספת השלישית לחוק.	
<b>6.5</b>	<b>חלוקה ו/ או רישום</b>
חלוקת המגרשים תעשה לפי סימן ז' פרק ג' לחוק התיכנון ובניה תשכ"ה-1965.	
<b>6.6</b>	<b>הפקעות לצרכי ציבור</b>
המקרקעין המיועדים לצרכי ציבור ע"פי סעיף 188(ב) לחוק התיכנון והבניה התשכ"ה-1965, יופקעו על ידי הוועדה המקומית וירשמו על שם הרשות המקומית בהתאם להוראות פרק ח' לחוק, ולגבי מקרקעי ישראל המיועדים לצרכים כאמור- יפעלו לפי הנחיות היועץ המשפטי לממשלה	
<b>6.7</b>	<b>תשתיות</b>
מים - חיבור המים יתואם עם תאגיד המים ובהנחיתם. ביוב - המגרש יחובר למערכת השפכים העירונית המחוברת לפתרון קצה של הישוב מטי"ש לקיה. טלפון ומערכת כבלים - בהתאם להנחית מהנדס המועצה ובאישור חב' התקשורת.	
<b>6.8</b>	<b>ניהול מי נגר</b>
מערכת הניקוז בתחום התוכנית תתוכנן בתחומי הדרכים או השטחים הציבוריים ותובל במערכת ניקוז אשר תאושא ע"י מהנדס המועצה המקומית ולפי תוכנית ניקוז כוללת המאושרת ע"י רשות הניקוז האזורית. יותר לפחות 15% שטחים חדירי מים מתוך שטח המגרש הכולל, במגמה לאפשר קליטת כמות גדולה ככל הניתן של מי נגר עילי ולחול לתת הקרקע בתחומי המגרש. השטחים חדירי מים אפשר שיהיו מגוננים או מצופים בחומר חדיר (כגון: חצץ, חלוקים וכו'). בתכנון דרכים וחניות ישולבו רצועות של שטחים מגוננים סופגי מים וחדירים ויעשה השימוש בחומרים נקבוביים וחדירים	



<b>7. ביצוע התכנית</b>		
<b>7.1 שלבי ביצוע</b>		
<b>מספר שלב</b>	<b>תאור שלב</b>	<b>התנייה</b>
0	-	
<b>7.2 מימוש התכנית</b>		
זמן משוער לביצוע תוכנית זו- 10 שנים מיום אישורה.		