

**הוראות התכנית**

תכנית מס' 618-0424168


שכונה 20 מגרש 20, רהט

מחוז דרום

מרחב תכנון מקומי רהט

סוג תכנית תכנית מפורטת

**אישורים**



ניתן לצפות במסמכי התכנית ובהחלטות בעניינה באתר תכנון זמין:

<http://mavat.moin.gov.il/MavatPS/Forms/SV3.aspx?ABC>

## דברי הסבר לתכנית

היזם מציע חלוקה חדשה למגרש 20 שכונה 20, והסדרת המגרשים לפי החלוקה המוצעת. התכנית בסמכות ועדה מקומית לפי סעיף 62א (א) סוף קטן 1,4, 4,8. וכל זכויות הבנייה לפי התכנית שחלה במקום 243/03/17, 2/243/03/17



תכנון זמין  
מונה הדפסה 14



תכנון זמין  
מונה הדפסה 14



תכנון זמין  
מונה הדפסה 14

דף ההסבר מהווה רקע לתכנית ואינו חלק ממסמכיה הסטטוטוריים.

## 1. זיהוי וסיווג התכנית

שם התכנית 1.1 שם התכנית ומספר התכנית

שכונה 20 מגרש 20, רהט

שם התכנית

ומספר התכנית

618-0424168

מספר התכנית

1.216 דונם

1.2 שטח התכנית

תכנית מפורטת

סוג התכנית

1.4 סיווג התכנית

האם מכילה הוראות של תכנית מפורטת כן

ועדת התכנון המוסמכת להפקיד את התכנית מקומית

לפי סעיף בחוק 62 א (א) סעיף קטן 1, 62 א (א) סעיף קטן 4, 62 א (א) סעיף קטן 4, 62 א (א) סעיף קטן 8

היתרים או הרשאות תכנית שמכוחה ניתן להוציא היתרים או הרשאות

סוג איחוד וחלוקה ללא איחוד וחלוקה

האם כוללת הוראות לענין תכנון תלת מימדי לא



## 1.5 מקום התכנית

### 1.5.1 נתונים כלליים

מרחב תכנון מקומי	רהט
קואורדינאטה X	176430
קואורדינאטה Y	588971

### 1.5.2 תיאור מקום

שכונה 20 מגרש 20 רהט

### 1.5.3 רשויות מקומיות בתכנית והתייחסות לתחום הרשות, נפה

רהט - חלק מתחום הרשות: רהט

נפה באר שבע

### 1.5.4 כתובות שבהן חלה התכנית

ישוב	רחוב	מספר בית	כניסה
רהט			

20

שכונה

### 1.5.5 גושים וחלקות בתכנית

מספר גוש	סוג גוש	חלק / כל הגוש	מספרי חלקות בשלמותן	מספרי חלקות בחלקן
100606	מוסדר	חלק	49	69

הכל על-פי הגבולות המסומנים בתשריט בקו הכחול.

### 1.5.6 גושים ישנים

לא רלוונטי

### 1.5.7 מגרשים / תאי שטח מתכניות קודמות שלא נרשמו כחלקות

לא רלוונטי

### 1.5.8 מרחבי תכנון גובלים בתכנית

לא רלוונטי



תכנון זמין  
מונה הדפסה 14




תכנון זמין  
מונה הדפסה 14



תכנון זמין  
מונה הדפסה 14

## 1.6 יחס בין התכנית לבין תכניות מאושרות קודמות

תאריך	מס' עמוד בילקוט פרסומים	מספר ילקוט פרסומים	הערה ליחס	סוג יחס	מספר תכנית מאושרת
31/08/2005	4014	5432	תכנית זו משנה רק את המפורט בתכנית זו וכל יתר הוראות תכנית 02 /17 / 15 /223 ממשיכות לחול.	שינוי	15 /223 /02 /17
12/11/1989	369	3715	תכנית זו משנה רק את המפורט בתכנית זו וכל יתר הוראות תכנית 02 /7 /223 / 2 ממשיכות לחול.	שינוי	2 /223 /02 /7
01/08/1985	3027	3233	תכנית זו משנה רק את המפורט בתכנית זו וכל יתר הוראות תכנית 03 /7 /243 / ממשיכות לחול.	שינוי	243 /03 /7



## 1.7 מסמכי התכנית

נכלל בהוראות התכנית	תיאור המסמך	תאריך יצירה	עורך המסמך	תאריך עריכה	מספר עמודים / גליון	קנה מידה	תחולה	סוג המסמך
כן			יוסף אלשאפעי				מחייב	הוראות התכנית
לא	תשריט מצב מוצע		יוסף אלשאפעי		1	1: 250	מחייב	תשריט מצב מוצע
לא		08/01/2018	יוסף אלשאפעי	05/05/2016	1	1: 250	רקע	מצב מאושר



תכנון זמין  
מונה הדפסה 14

כל מסמכי התכנית מהווים חלק בלתי נפרד ממנה, משלימים זה את זה ויקראו כמקשה אחת. במקרה של סתירה בין המסמכים המחייבים לבין המנחים יגברו המסמכים המחייבים. במקרה של סתירה בין המסמכים המחייבים לבין עצמם תגברנה ההוראות על התשריטים



תכנון זמין  
מונה הדפסה 14

**1.8 בעלי עניין/ בעלי זכויות בקרקע / עורך התכנית ובעלי מקצוע****1.8.1 מגיש התכנית**

מקצוע/ תואר	סוג	שם	מספר רשיון	שם תאגיד	ישוב	רחוב	בית	טלפון	פקס	דוא"ל
	פרטי	עבד אלרחמאן אלעביד			רהט	(1)	20			shafhe2010@gmail.com

הערה למגיש התכנית:

(1) כתובת: שכ 20.

**1.8.2 יזם**

סוג	שם	מספר רשיון	שם תאגיד	ישוב	רחוב	בית	טלפון	פקס	דוא"ל
פרטי	עבד אלרחמאן אלעביד			רהט	(1)	20			shafhe2010@gmail.com

(1) כתובת: שכ 20.

**1.8.3 בעלי עניין בקרקע**

סוג	תיאור	שם	מספר רשיון	שם תאגיד	ישוב	רחוב	בית	טלפון	פקס	דוא"ל
בבעלות מדינה		רשות מקרקעי ישראל		רשות מקרקעי ישראל	באר שבע	(1)		00-0000000		
חוכר		עבד אלרחמאן אלעביד			רהט	(2)	20			shafhe2010@gmail.com

(1) כתובת: קרית הממשלה ק-1.


(2) כתובת: שכ 20.

1.8.4 עורך התכנית ובעלי מקצוע

מקצוע/ תואר	סוג	שם	מספר רשיון	שם תאגיד	ישוב	רחוב	בית	טלפון	פקס	דוא"ל
מהנדס	עורך ראשי	יוסף אלשאפעי			רהט	(1)	62			shafhe2010@gmail.com
	מודד	ראמי אבו ריא	1251		באר שבע	(2)		08-6652088		shafhe2010@gmail.com

(1) כתובת : 62.

(2) כתובת : כתובת שד' יצחק רגר 28 באר שבע.



תכנון זמין  
מונה הדפסה 14



תכנון זמין  
מונה הדפסה 14



## 1.9 הגדרות בתכנית

בתכנית זו יהא לכל מונח מהמונחים המפורטים להלן הפרוש המופיע בצד ההגדרה, אלא אם כן משתמע אחרת מהוראות התכנית או מהקשר הדברים.



מונח	הגדרת מונח
שיג	בית אירוח מסורתי

כל מונח אשר לא הוגדר בתכנית זו, תהיה נודעת לו המשמעות הנתונה לו בחוק התכנון והבניה התשכ"ה – 1965 (להלן "החוק") או בתקנות שהותקנו מכוחו, וזאת בהיעדר כוונה אחרת משתמעת.

## 2. מטרת התכנית ועיקרי הוראותיה

### 2.1 מטרת התכנית

חלוקה חדשה למגרש 20 שכונה 20. קביעת קווי בניין לפי החלוקה החדשה. תוספת קומה, תוספת 2 יח"ד.

### 2.2 עיקרי הוראות התכנית

- א- חלוקה חדשה לשני מגרשים, 20 B, 20 A לפי סעיף 62א(א)1.
- ב- שינוי קווי בניין כמסומן בתשריט. לפי סעיף 62א(א)4.
- ג- תוספת קומה שלישית לפי סעיף 62א(א)4.
- ד- תוספת 2 יח"ד לפי סעיף 62א(א)8.



## 3. טבלת יעודי קרקע ותאי שטח בתכנית

### 3.1 טבלת יעודי קרקע ותאי שטח בתכנית

יעוד	תאי שטח
דרך מאושרת	100
מגורים א'	20A, 20B

סימון בתשריט	יעוד	תאי שטח כפופים
להריסה	מגורים א'	20A, 20B

### 3.2 טבלת שטחים

#### מצב מאושר

יעוד	מ"ר	אחוזים
דרך מאושרת	180.03	14.80
מיגורים א'	1,036.7	85.20
סה"כ	1,216.73	100

#### מצב מוצע

יעוד	מ"ר מחושב	אחוזים מחושב
דרך מאושרת	180.03	14.80

**מצב מוצע**

אחוזים מחושב	מ"ר מחושב	יעוד
85.20	1,036.7	מגורים א'
100	1,216.72	סה"כ



תכנון זמין  
מונה הדפסה 14




תכנון זמין  
מונה הדפסה 14



תכנון זמין  
מונה הדפסה 14

## 4. יעודי קרקע ושימושים

<b>4.1</b>	<b>מגורים א'</b>
<b>4.1.1</b>	<b>שימושים</b>
	לפי תכנית 243/03/17
<b>4.1.2</b>	<b>הוראות</b>
<b>4.2</b>	<b>דרך מאושרת</b>
<b>4.2.1</b>	<b>שימושים</b>
	לפי תכנית 243/03/17
<b>4.2.2</b>	<b>הוראות</b>



תכנון זמין  
מונה הדפסה 14



תכנון זמין  
מונה הדפסה 14



תכנון זמין  
מונה הדפסה 14

## 5. טבלת זכויות והוראות בניה - מצב מוצע

קו בנין (מטר)	מספר קומות				גובה מבנה- מעל הכניסה הקובעת (מטר)	מספר יח"ד	תכסית (% מתא שטח)	שטחי בניה (מ"ר)				גודל מגרש (מ"ר)	תאי שטח	יעוד				
	קדמי	אחורי	צידי- שמאלי	צידי- ימני				מתחת לכניסה הקובעת		מעל הכניסה הקובעת					סה"כ שטחי בניה	מפלגת הכניסה הקובעת		גודל מגרש כללי
								מעל הכניסה הקובעת	מתחת לכניסה הקובעת	עיקרי	שרות					עיקרי	שרות	
(5)	(5)	(5)	(5)	1	(4) 3	9.5	2	60	417	(3) 52	0	(2) 105	(1) 260	519	20A	מגורים אי'		
(5)	(5)	(5)	(5)	1	(4) 3	9.5	2	60	417	(3) 52	0	(2) 105	(1) 260	519	20B	מגורים אי'		

האמור בטבלה זו גובר, במקרה של סתירה, על הוראות כלליות אחרות, בין בהוראות התכנית ובין בתשריט המצב המוצע.  
 גם בטבלה עצמה גוברת הוראה מפורטת על הוראה כללית  
 שטחי הבניה המפורטים בטבלה שלעיל כוללים את כל שטחי הבניה המירביים בתכנית זו

### הערות לטבלת זכויות והוראות בניה - מצב מוצע:

- (1) מתוכם 60 שיגי..
- (2) חלוקת שטחי הבניה למטרות שירות תהיה כדלקמן:
  - א. מחסן וסככה עד סך 42 מ"ר לכל מגרש .
  - ב. חנייה מקורה ושטחי שירות עד סך 63 מ"ר .
- (3) מרתף-עד סך 52 מ"ר למגרש..
- (4) מפני קטע המדריכה הגבוה ביותר הגובל למגרש..
- (5) לפי תשריט..

**6. הוראות נוספות**

<p><b>6.1 תנאים למתן היתרי בניה</b></p> <p>היתר בנייה יינתן על פי תכנית זו לאחר אשורה בתנאים הבאים .</p> <p>א- היתרי בנייה יותנו רק לאחר ביצוע הריסה בפועל של הבנייה המסומנת בתשריט , וכן כל הבנייה של המגרש החורג מגבול המגרש .</p> <p>ב- הבקשה להיתר בנייה תכלול בין היתר חישוב מוערך של כמות פסולת הבניין הצפויה עקב עבודות הבנייה ואישור על פינויה פסולת לאתר מוכרז כדין .</p> <p>ג- היתר לתוספת בנייה מותנה בדבר הצורך בחיזוק המבנה הקיים לפי הוראות תקן ת"י 413 .</p>	<p><b>6.1</b></p>
<p><b>6.2 חניה</b></p> <p>החנייה תהייה בתחום המגרש , ע"פ תקן חניה ארצי התקף בזמן מתן היתר בנייה .</p>	<p><b>6.2</b></p>
<p><b>6.3 חלוקה ו/ או רישום</b></p> <p>רישוי וחלוקת המגרשים תעשה לפי סימן ז' פרק ג' לחוק התכנון והבניה, התשכ"ה 1965.</p>	<p><b>6.3</b></p>
<p><b>6.4 חשמל</b></p> <p>א. תנאי למתן היתר בניה יהיה - תיאום עם חברת החשמל בדבר תכנון והקמת חדר שנאים ו/או חדר מיתוג, פרטי קווי חשמל עיליים ותת קרקעיים, והנחיות לגבי מרחקי בניה ומגבלות שימוש מקווי חשמל עיליים ותת קרקעיים קיימים ומתוכננים.</p> <p>ב. בשטחים בנויים, תחנות השנאה חדשות יוקמו במבנה שהוקם לשם כך. במקרים בהם תנאי השטח אינם מאפשרים הקמת שנאים במבנה, רשאי מהנסד הרשות המקומית לאשר הקמת שנאים על עמודי חשמל. מגבלה זו לא תחול בשטחים פתוחים, בהם תותר הקמת תחנת שנאים על עמודי חשמל.</p> <p>ג. שנאי ימוקם במבנה נפרד או בחלק של הבנין בתאום עם חברת החשמל ובאישור הוועדה המקומית.</p> <p>ד. איסור בניה מתחת לקווי חשמל עיליים</p> <p>לא יינתן היתר בניה מתחת לקווי חשמל עיליים קיימים או מאושרים, אלא במרחקי בטיחות מפני התחשמלות המפורטים להלן, מקו המשוך אל הקרקע מהתיל הקיצוני של הקו או מציר הקו, הכל כמפורט להלן, לבין החלק הבולט או הקרוב ביותר לבנין, פרט לבנינים המותרים בשטח למעבר קווי החשמל.</p> <p>מציר הקו מהתיל הקיצוני</p> <p>2.25 מ' 2.00 מ' א. קו חשמל מתח נמוך ? תיל חשוף</p> <p>1.75 מ' 1.50 מ' ב. קו חשמל מתח נמוך ? תיל מבודד</p> <p>6.50 מ'</p> <p>8.50 מ'</p> <p>5.00 מ'</p> <p>ג. קו חשמל מתח גבוה עד 33 ק"ו : בשטח בנוי</p> <p>בשטח פתוח</p>	<p><b>6.4</b></p>



6.4	חשמל
	<p>13.00 מ' -</p> <p>20.00 מ' -</p> <p>9.50 מ' -</p> <p>ד. קו חשמל מתח עליון 110 - 160 ק"ו :</p> <p>בשטח בנוי</p> <p>בשטח פתוח (בשטחים בהם המרחקים בין העמודים עד 300 מ')</p> <p>35.00 מ' - ה. קו חשמל מתח על- עליון 400 ק"ו</p> <p>* באזורים בהם המרחקים בין עמודי החשמל בקווי מתח עליון / על-עליון גדולים מן האמור לעיל, יש לפנות אל חברת החשמל על מנת לקבל מידע לגבי המרחקים המזעריים המותרים.</p> <p>בתוכנית מתאר המתירה הקמתם של מבנים המכילים חומרים מסוכנים המועדים לדליקה או לפיצוץ תכלול הוראה, הקובעת כי לא יינתן היתר בניה אלא במרחקי בטיחות שייקבעו בתוכנית המתאר בתיאום עם חברת החשמל(1).</p> <p>לפני תחילת ביצוע עבודות חפירה או בניה יבדוק המבצע את קיומם האפשרי של קווי חשמל. אין לחפור או לבצע עבודות בניה כלשהי מעל ובקרבה של פחות מ- 3 מ' מקוי חשמל תת קרקעיים אלא לאחר קבלת אישור מחברת החשמל. אין לבנות מבנים מעל כבלי חשמל תת קרקעיים או בקרבה של פחות מ- 0.5 מ' מקוי חשמל תת-קרקעיים מתח גבוה / מתח נמוך או 1.0 מ' מקוי חשמל תת-קרקעיים מתח עליון(2).</p> <p>לא יינתן היתר לחפירה, חציבה או כריה במרחק הקטן מ- 10 מ' מהמסד של עמוד חשמל במתח עליון/ על עליון או 3 מ' מהמסד של עמוד חשמל במתח גבוה/ נמוך ולא תבוצע פעולה כזו, אלא לאחר שניתנה לחברה הזדמנות לחוות דעה על ההיתר המבוקש או הפעולה אותה עומדים לבצע לפי העניין.</p> <p>על אף האמור לעיל, בתחום תוכנית מתאר הקובעת רצועה למעבר קווי חשמל ראשיים = קווי מתח על ועל עליון יחולו הוראות תוכנית מתאר זו.</p>
6.5	<p><b>פסולת בניין</b></p> <p>הבקשה להיתר בניה תכלול חישוב מוערך של כמות פסולת הבניין הצפויה עקב עבודות הבניה ואישור על פינוייה לאתר מוכרז .</p>
6.6	<p><b>פיקוד העורף</b></p> <p>בהתאם לדרישות פיקוד העורף ובאישורו .</p>
6.7	<p><b>תשתיות</b></p> <p>תותר העברת קוים עירוניים דרך מגרש פרטי בין קווי הבניין לגבול המגרש בהתאם לדרישות הועדה המקומית</p> <p>1- אספקת מים : יחובר למערכת מים עירונית ובתיאום עם מהנדס העירייה והרשויות המוסמכות .</p>



<b>6.7</b>	<b>תשתיות</b>
	<p>2- מערכות ביוב : המגרש יחובר למערכת השפכים המרכזי מט"ש רהט בתיאום עם מהנדס העירייה והרשויות המוסמכות .</p> <p>3- תקשורת : בהתאם להנחיות מהנדס העיר ובאישור חב' התקשורת .</p>

<b>6.8</b>	<b>היטל השבחה</b>
	הוועדה המקומית תטיל ותגבה השבחה בהתאם להוראות התוספת השלישית לחוק .


<b>6.9</b>	<b>הפקעות לצרכי ציבור</b>
	<p>מקרקעין המיועדים לצרכי ציבור עפ"י סעיף 188 (ב) לחוק התכנון והבניה התשכ"ה 1965 , יופקעו על ידי הוועדה המקומית וירשמו על שם הרשות המקומית בהתאם להוראות פרק ח' לחוק התכנון והבניה, התשכ"ה ? 1965. לגבי מקרקעי ישראל המיועדים לצרכים כאמור יפעילו לפי הנחיות היועץ המשפטי לממשלה .</p>

<b>7.</b>	<b>ביצוע התכנית</b>
-----------	---------------------

<b>7.1</b>	<b>שלבי ביצוע</b>
------------	-------------------

<b>7.2</b>	<b>מימוש התכנית</b>
------------	---------------------

תוך 10 שנים בערך



תכנון זמין  
מונה הדפסה 14



תכנון זמין  
מונה הדפסה 14



תכנון זמין  
מונה הדפסה 14