


הוראות התכנית

תכנית מס' 652-0412833

מגרש 62 שכ' 11 לקיה



מחוז	דרום
סוג תכנית	מרחב תכנון מקומי נגב מזרחי
	תכנית מפורטת

אישורים



ניתן לצפות במסמכי התכנית ובהחלטות בעניינה באתר תכנון זמין :

<http://mavat.moin.gov.il/MavatPS/Forms/SV3.aspx?ABC>

דברי הסבר לתכנית

יצירת מסגרת תכנונית המאפשרת פתרון מגורים המותאם לצרכי הדיירים על ידי הסדרת מצב קיים והרחבת זכויות בניה ללא חריגה מייעוד מאושר של מגורים א'.



תכנון זמין
מונה הדפסה 6



תכנון זמין
מונה הדפסה 6



תכנון זמין
מונה הדפסה 6

דף ההסבר מהווה רקע לתכנית ואינו חלק ממסמכיה הסטטוטוריים.

1. זיהוי וסיווג התכנית

1.1 שם התכנית שם התכנית

ומספר התכנית

מגרש 62 שכי 11 לקיה

652-0412833

מספר התכנית

1.404 דונם

1.2 שטח התכנית

תכנית מפורטת

סוג התכנית

1.4 סיווג התכנית

האם מכילה הוראות של תכנית מפורטת
לא

ועדת התכנון המוסמכת להפקיד את התכנית
מחוזית

לפי סעיף בחוק
ל"ר

היתרים או הרשאות תכנית שמכוחה ניתן להוציא היתרים או הרשאות

סוג איחוד וחלוקה
ללא איחוד וחלוקה

האם כוללת הוראות לענין תכנון תלת מימדי
לא



1.5 מקום התכנית

1.5.1 נתונים כלליים מרחב תכנון מקומי נגב מזרחי

188132 קואורדינאטה X

581285 קואורדינאטה Y

1.5.2 תיאור מקום מגרש 62 שכונה 11 לקיה.

1.5.3 רשויות מקומיות בתכנית והתייחסות לתחום הרשות, נפה

לקיה - חלק מתחום הרשות: לקיה

נפה באר שבע

1.5.4 כתובות שבהן חלה התכנית

ישוב	רחוב	מספר בית	כניסה
לקיה		62	

שכונה 11

1.5.5 גושים וחלקות בתכנית

מספר גוש	סוג גוש	חלק / כל הגוש	מספרי חלקות בשלמותן	מספרי חלקות בחלקן
100217/1	לא מוסדר	חלק		1

הכל על-פי הגבולות המסומנים בתשריט בקו הכחול.

1.5.6 גושים ישנים

לא קיימים נתונים לבקשה זו

1.5.7 מגרשים / תאי שטח מתכניות קודמות שלא נרשמו כחלקות

לא קיימים נתונים לבקשה זו

1.5.8 מרחבי תכנון גובלים בתכנית

לא רלוונטי



תכנון זמין
מונה הדפסה 6



תכנון זמין
מונה הדפסה 6



תכנון זמין
מונה הדפסה 6

1.6 יחס בין התכנית לבין תכניות מאושרות קודמות

תאריך	מס' עמוד בילקוט פרסומים	מספר ילקוט פרסומים	הערה ליחס	סוג יחס	מספר תכנית מאושרת
10/09/1998	5226	4678	תוכנית זו משנה רק את המפורט בתוכנית זו וכל יתר ההוראות בתוכניות מס' 309/03/7 ממשיכות לחול.	שינוי	409 /03 /7



1.7 מסמכי התכנית

נכלל בהוראות התכנית	תיאור המסמך	תאריך יצירה	עורך המסמך	תאריך עריכה	מספר עמודים / גליון	קנה מידה	תחולה	סוג המסמך
כן			יוסף אבו ג'יבר				מחייב	הוראות התכנית
לא	תשריט מצב מוצע		יוסף אבו ג'יבר		1	1: 250	מחייב	תשריט מצב מוצע
לא	מצב מאושר ותרשימי סביבה- חתום להפקדה	20/03/2016	יוסף אבו ג'יבר	20/03/2016	1	1: 250	רקע	מצב מאושר

כל מסמכי התכנית מהווים חלק בלתי נפרד ממנה, משלימים זה את זה ויקראו כמקשה אחת. במקרה של סתירה בין המסמכים המחייבים לבין המנחים יגברו המסמכים המחייבים. במקרה של סתירה בין המסמכים המחייבים לבין עצמם תגברנה ההוראות על התשריטים



1.8 בעלי עניין/ בעלי זכויות בקרקע /עורך התכנית ובעלי מקצוע

1.8.1 מגיש התכנית

מקצוע/ תואר	סוג	שם	מספר רשיון	שם תאגיד	ישוב	רחוב	בית	טלפון	פקס	דוא"ל
	פרטי	מאהה סאלם אבו מחארב			לקיה	(1)				
	פרטי	סלאם סלימאן אבו מחארב			לקיה	(2)				

הערה למגיש התכנית:

(1) כתובת: בית 62 שכונה 11 לקיה.

(2) כתובת: בית 62 שכונה 11 לקיה..

1.8.2 יזם

1.8.3 בעלי עניין בקרקע

סוג	שם	מספר רשיון	שם תאגיד	ישוב	רחוב	בית	טלפון	פקס	דוא"ל
בבעלות מדינה			רשות מקרקעי ישראל	באר שבע	התקוה	4	08-6264219	08-6264221	

1.8.4 עורך התכנית ובעלי מקצוע

מקצוע/ תואר	סוג	שם	מספר רשיון	שם תאגיד	ישוב	רחוב	בית	טלפון	פקס	דוא"ל
אדריכל	עורך ראשי	יוסף אבו ג'בר	104941	אל מהנדסון	רהט	(1)		052-2304493	052-2304493	a.jaber100@g mai.com
	מודד	מיעארי ויסאם	1090		לקיה	(2)				

(1) כתובת: רהט ת.ד. 1040.

(2) כתובת: בית 25 שכונה 6 לקיה.

1.9 הגדרות בתכנית

לא רלוונטי



תכנון זמין
מונה הדפסה 6

כל מונח אשר לא הוגדר בתכנית זו, תהיה נודעת לו המשמעות הנתונה לו בחוק התכנון והבניה התשכ"ה – 1965 (להלן "החוק") או בתקנות שהותקנו מכוחו, וזאת בהיעדר כוונה אחרת משתמעת.

2. מטרת התכנית ועיקרי הוראותיה

2.1 מטרת התכנית

-הגדלת זכויות בניה ושינוי קוי בנין על מנת להקים 4 יח"ד במגרש 62 שכונה 11 בלקיה.

2.2 עיקרי הוראות התכנית

א. קביעת שטחי בניה.

ב. שינוי קוי בנין כמסומן בתשריט.

ג. תוספת 2 יח"ד סה"כ 4 יח"ד.

ד. קביעת השימושים המותרים והמגבלות.

ה. קביעת תנאים למתן היתרי בניה.

ו. קביעת הנחיות לבנוי ועצוב אדרכלי.

ז. קביעת גובה הבניה מ- 2 קומות ל- 4 קומות, ובכלל זה אפשרות לקומה מפולשת.

ח. קביעת זכויות, מוגבלות והנחיות בנייה.



תכנון זמין
מונה הדפסה 6




תכנון זמין
מונה הדפסה 6

2.3 נתונים כמותיים עיקריים בתכנית

1.404

שטח התכנית בדונם



תכנון זמין
מונה הדפסה 6


הערות	סה"כ מוצע בתוכנית		שינוי (+/-) למצב המאושר *	מצב מאושר*	ערך	סוג נתון כמותי
	מפורט	מתארי				
	4		+2	2	יח"ד	מגורים (יח"ד)
	694		+291	403	מ"ר	מגורים (מ"ר)

בכל מקרה של סתירה בין נתוני טבלה זו לנתוני טבלה 5-זכויות והוראות בניה מצב מוצע-גובר האמור בטבלה 5.

* נתונים שניתן להוציא בעבורם היתרים מכוח תכניות מאושרות.

3. טבלת יעודי קרקע ותאי שטח בתכנית

3.1 טבלת יעודי קרקע ותאי שטח בתכנית



תכנון זמין
מונה הדפסה 6


יעוד	תאי שטח
דרך מאושרת	1001
מגורים א'	62

סימון בתשריט	יעוד	תאי שטח כפופים
להריסה	מגורים א'	62

3.2 טבלת שטחים

מצב מאושר		
יעוד	מ"ר	אחוזים
אזור מגורים א'	806.57	57.46
דרך מאושרת	597.21	42.54
סה"כ	1,403.78	100

מצב מוצע		
יעוד	מ"ר מחושב	אחוזים מחושב
דרך מאושרת	597.21	42.54
מגורים א'	806.57	57.46
סה"כ	1,403.79	100



תכנון זמין
מונה הדפסה 6

4. יעודי קרקע ושימושים

4.1	מגורים א'
4.1.1	שימושים מגורים א'.
4.1.2	הוראות
א	הוראות בינוי יותר בנית מבנה אחד במגרש. סה"כ 4 יח"ד, גובה הבניה עד 4 קומות, ובכלל זה אפשרות לקומה מפולשת. שטחי שירות יכללו : ממ"דים ומחסן. ממ"דים : סה"כ 40 מ"ר, 10 מ"ר לכל יח"ד ויבנה כחלק מיח"ד בהתאם להנחיות פיקוד העורף. מחסן : בגודל 72 מ"ר כמצוין בתשריט יבנה הקוו בנין קדמי וצדד י 0.0, גובהו עד 2.75 מ', ישמש לצורכי אחסנה בלבד. תיאסר פתיחת פתחים קו בנין 0, שיפוע הגג יהיה לכיוון מגרש המבקש, חומר הגמר של המחסן יהיה זהה לחומר הגמר של מבני המגורים. חניה : משטח חניה מרוצף בחזית המגרש הנותן מענה ל- 4 מקומות חניה. מתקני איסוף אשפה : יתוכננו בהתאם להוראות הרשות המקומית. הם ימוקמו ככל הניתן בגומחות התשתיות (פילרים) ובאופן נסתר.
ב	הוראות פיתוח הגדרות בחזיתות יבנו מאבן בגובה של 60 ס"מ ממפלס המדרכה ובגובה מירבי של 1.60 מ' ממפלס המדרכה. גדרות בגבול צדדי ואחורי יבנו ממסד בטון בגובה של 20 ס"מ ממפלס קרקע מתוכנן+רשת או אבן או סבכת ברזל. ניתן לצרף יותר מחומר אחד.
ג	עיצוב אדריכלי הבניה תהיה מחומרים קשיחים, חומרי הגמר יהיו טיח חלק, טיח התזה, קרמיקה, ציפוי אבן. לא יותר שימוש בבלוקים חשופים. פרוט חומרי הגמר יופיע על תוכניות החזיתות בק"מ 1:100.
4.2	דרך מאושרת
4.2.1	שימושים שימושים : מעבר לכלי רכב, להולכי רכב, מעבר לתשתיות ולנטיעות.
4.2.2	הוראות
א	דרכים מיקום הדרכים ורוחבן יהיה כמסומן בתשריט ותיאסר בניה כלשהי.

תכנון זמין
מונה הדפסה 6תכנון זמין
מונה הדפסה 6תכנון זמין
מונה הדפסה 6

5. טבלת זכויות והוראות בניה - מצב מוצע - חלק א'

קו בנין (מטר)	מספר קומות		גובה מבנה- מעל הכניסה הקובעת (מטר)	צפיפות יח"ד לדונם	מספר יח"ד	תכסית (% מתא שטח)	אחוזי בניה כוללים (%)	שטחי בניה (מ"ר)				גודל מגרש (מ"ר)	תאי שטח	שימוש	יעוד		
								מתחת לכניסה הקובעת		מעל הכניסה הקובעת						גודל מגרש כללי	
								סה"כ שטחי בניה	עיקרי	עיקרי	שרות						
צידי- שמאלי	צידי- ימני	מתחת לכניסה הקובעת	מעל הכניסה הקובעת	12	3.3	4	50	100	806			694	112 (1)	806	62	מגורים א'	מגורים א'
(2)	(2)	1	4														



תכנון זמין
מונה הדפסה 6



תכנון זמין
מונה הדפסה 6

5. טבלת זכויות והוראות בניה - מצב מוצע - חלק ב'

קו בנין (מטר)		תאי שטח	שימוש	יעוד
קדמי	אחורי			
(2)	(2)	62	מגורים א'	מגורים א'

האמור בטבלה זו גובר, במקרה של סתירה, על הוראות כלליות אחרות, בין בהוראות התכנית ובין בתשריט המצב המוצע.
 גם בטבלה עצמה גוברת הוראה מפורטת על הוראה כללית
 שטחי הבניה המפורטים בטבלה שלעיל כוללים את כל שטחי הבניה המירביים בתכנית זו

הערות לטבלת זכויות והוראות בניה – מצב מוצע:

- (1) ממ"דים : סה"כ 40 מ"ר, 10 מ"ר לכל יח"ד ויבנה כחלק מיח"ד.
- מחסן : בגודל 72 מ"ר כמוקמו בתשריט, ישמש לצורכי אחסנה בלבד, גובהו עד 2.75 מ'..
- (2) כמסומן בתשריט..



תכנון זמין
מונה הדפסה 6



תכנון זמין
מונה הדפסה 6

6. הוראות נוספות

6.1

תנאים למתן היתרי בניה

היתרי בניה ינתנו ע"י הועדה המקומית וע"פי הוראות תוכנית זו לאחר אישורה וע"פי התנאים הבאים:

א. היתרי הבניה ינתנו לאחר הריסת המבנים המסומנים להריסה בתוכנית זו.

ב. בקשה להיתר בניה תכלול, בין היתר, חישוב מוערך של כמות פסולת הבניין הצפויה עקב עבודות הבניה ואישור על פינוייה לאתר מוכרז כדין

ג. היתר לתוספת בניה מותנה בדבר הצורך בחיזוק המבנה הקיים לפי הוראות תקן ישראלי ת"י 413.

ד. תנאי להוצאת היתר בניה הינו אישור הסדרי תנועה ע"י רשויות התמרור המוסמכות.

ה. בקשה להיתר בניה הגשת תכנית הפיתוח אשר תכלול את כל פרטי הפיתוח כגון: גבהי קרקע מתוכננים וקיימים, מיקום החניות, הכניסות למגרש, גדרות, מתקן לאיסוף אשפה, חיבורי מים והביוב, מפלסי השבילים, והרחובות, מתקן לייבוש כביסה. פירוט חומרי הגמר יופיעו על החזיתות של המבנים בק"מ 1:100.

ו. תנאי למתן היתר לכריתת/להעתקת עצים בוגרים הגדרתו בסעיף 83 ג' לחוק יהיה מתן רשיון לכך מפקיד היערות.

ז. תנאי להוצאת היתר בניה טיפול בעודפי חפירה ומילוי. היתר לעבודות פיתוח בתכנית יציג פתרון לאיזון חפירה ומילוי. בהעדר איזון עודפי חפירה למילוי בפרויקט אחר או לאוגר ביניים מוסדר לצורך שימוש עתידי. מילוי באמצעות עודפי חפירה מפרויקט אחר או מאוגר ביניים או מפסולת יבשה אינרטיית. הועדה המקומית רשאית לפטור מחובת איזון בתנאים מיוחדים שינומקו בהחלטתה ולאחר התייעצות עם נציג משרד להגנת הסביבה.



6.2

חשמל

א. תנאי למתן היתר בניה יהיה - תיאום עם חברת החשמל בדבר תכנון והקמת חדר שנאים ו/או חדר מיתוג, קווי חשמל עיליים ותת קרקעיים, והנחיות לגבי מרחקי בניה ומגבולות שימוש מקווי חשמל עיליים ותת קרקעיים קיימים ומתוכננים.

ב. בשטחי בנויים, תחנות השנאה חדשות יוקמו במבנה שהוקם לשם כך. במקרים בהם תנאי השטח אינם מאפשרים הקמת שנאים במבנה, ראשי מהנדס הרשות המקומית לאשר הקמת שנאים על עמודי חשמל. מגבלה זו לא תחול בשטחים פתוחים, בהם תותר הקמת תחנת שנאים על עמודי חשמל.

ג. שנאי ימוקם במבנה נפרד או בחלק של הבנין בתאום עם חברת החשמל ובאישור הועדה המקומית.

ד. איסור בניה מתחת לקווי חשמל עיליים

לא יינתן היתר בניה מתחת לקווי חשמל עיליים קיימים או מאושרים, אלא במרחקים המפורטים להלן, מקו המשוך אל הקרקע מהתיל הקיצוני של הקו או מציר הקו, הכל כמפורט להלן, לבין החלק הבולט או הקרוב ביותר לבנין, פרט לבנינים המותרים בשטח למעבר קווי החשמל.



מרחק מציר הקו-/-מרחק מתיל קיצוני-/-סוג קו חשמל

3.5 מ' -----/-----3 מ'-----/----- קו מחשמל מתח נמוך

6 מ' -----/-----5 מ'-----/----- קו חשמל מתח גבוה 22 ק"ו

6.2	חשמל
	<p>20 מ' -----/-----/----- קו חשמל מתח עליון 161 ק"ו (קיים או מוצע) 35 מ' -----/-----/----- קו חשמל מתח עליון 400 ק"ו (קיים או מוצע)</p> <p>-----</p> <p>באיזורים בהם המרחקים בין עמודי החשמל בקווי מתח עליון/ על- עליון מן האמור לעיל, יש לפנות אל חברת החשמל על מנת לקבל מידע לגבי המרחקים המזעריים המותרים. בתוכנית מתאר המתירה הקמת של מבנים המכילים חומרים מסוכנים העומדים לדליקה או לפיצוץ תכלול הוראה, הקובעת כי ל ינתן היתר בניה אלא במרחקי בטיחות שייקבעו בתוכנית המתאר ובתיאום עם חברת החשמל.</p> <p>לפני תחילת כול ביצוע עבודות חפירה או בניה יבדוק המבצע את קיומם האפשרי של קווי החשמל. אין לחפור או לבצע עבודות כלשהי מעל ובקרבה של פחות מ- 3 מ' מקוי חשמל תת קרקעיים אלא לאחר קבלת אישור מחברת החשמל. אין לבנות מבנים מעל כבלי חשמל תתקרקעיים או בקרבה של פחות מ- 0.5 מ' מקוי חשמל תת קרקעיים מתח / מתח נמוך או 1.0 מ' מקוי חשמל תת קרקעיים מתח עליון.</p> <p>לא ינתן היתר לחפירה, חציפה או כריה במרחק הקטן מ-10 מ' מהמסד של עמוד חשמל במתח גבוה/ נמוך ולא תבוצע פעולה כזו, אלא לאחר שניתנה לחברה הזדמנות לחוות דעה על ההיתר המבוקש או הפעולה אותה עומדים לבצע לפי העניין.</p> <p>על אף המור לעיל, בתחום תוכנית המתאר הקובעת רצועה למעבר קווי חשמל ראשיים = קווי מתח עליון יחולו הוראות תוכנית מתאר זו</p>
6.3	עתיקות
	<p>- אין לבצע כל עבודה בתחום שטח עתיקות מוכרז ללא אישור בכתב מרשות עתיקות. - במידה ויתגלו עתיקות בשטחים מוכרזים יש להפסיק את העבודה לאלתר ולהודיע לרשות.</p>
6.4	חניה
	<p>החניה תהיה בתחום המגרש וע"פי תקן חניה ארצי התקף בעת מתן היתר בניה.</p>
6.5	חלוקה ו/ או רישום
	<p>חלוקת המגרשים תעשה לפי סימן ז' פרק ג' לחוק התיכונן ובניה תשכ"ה-1965.</p>
6.6	ניקוז
	<p>" מערכת הניקוז בתחום התוכנית תתוכנן בתחומי הדרכים או השטחים הציבוריים ותובל במערכת ניקוז אשר תאושר ע"י מהנדס המועצה המקומית ולפי תוכנית ניקוז כוללת המאושרת ע"י רשות הניקוז האזורית.</p> <p>יותר לפחות 15% שטחים חדירי מים מתוך שטח המגרש הכולל, במגמה לאפשר קליטת כמות גדולה ככל הניתן של מי נגר עילי וחלחול לתת הקרקע בתחומי המגרש. השטחים חדירי מים אפשר שיהיו מגוננים או מצופים בחומר חדיר (כגון: חצץ, חלוקים וכו').</p> <p>בתכנון דרכים וחניות ישולבו רצועות של שטחים מגוננים סופגי מים וחדירים ויעשה השימוש</p>
6.7	תשתיות
	<p>- מים : חיבור המים יתואם עם תאגיד המים ובהנחיתם. - ביוב- המגרש יחובר למערכת השפכים העירונית המחוברת לפתרון קצה של הישוב מט"ש לקיה. טלפון ומערכת כבלים- בהתאם להנחית מהנדס המועצה ובאישור חב' התקשורת.</p>

6.8 היטל השבחה	6.8
הועדה המקומית תטיל השבחה בהתאם להוראות התוספת השלישית לחוק.	

6.9 פיקוד העורף	6.9
פרונות מיגון לפי הוראות פיקוד העורף התקיפות לעת הוצאת היתר בניה.	

7. ביצוע התכנית

7.1 שלבי ביצוע

מספר שלב	תאור שלב	התנייה
0	לי"ר	לי"ר

7.2 מימוש התכנית

10 שנים לאחר אישורה.



תכנון זמין
מונה הדפסה 6



תכנון זמין
מונה הדפסה 6



תכנון זמין
מונה הדפסה 6