


חוק התכנון והבניה, התשכ"ה - 1965

הוראות התכנית

תכנית מס' 652-0487389

מגרש 114 שכ' 2 ערערה



מחוז דרום
מרחב תכנון מקומי נגב מזרחי
סוג תכנית תכנית מפורטת

אישורים



חוק התכנון והבניה, התשכ"ה - 1965

משרד האוצר - מחוז דרום

הוועדה המחוזית החליטה ביום:

12/02/2017

להפקיד את התכנית

05/11/2017

י"ר הוועדה המחוזית

תאריך



דברי הסבר לתכנית

התכנים מציעה הסדרת מצב קיים ותוספת זכויות בנייה בכדי להתאים את המגורים לצרכי הדיירים במגרש מס' 114 שכונה 2 ערערה שבנגב .



תכנון זמין
מונה הדפסה 5



תכנון זמין
מונה הדפסה 5



תכנון זמין
מונה הדפסה 5

דף ההסבר מהווה רקע לתכנית ואינו חלק ממסמכיה הסטטוטוריים.

1. זיהוי וסיווג התכנית

1.1 שם התכנית שם התכנית מגרש 114 שכ' 2 ערערה

ומספר התכנית

652-0487389

מספר התכנית

1.120 דונם

1.2 שטח התכנית

תכנית מפורטת

סוג התכנית

1.4 סיווג התכנית

האם מכילה הוראות של תכנית מפורטת כן

ועדת התכנון המוסמכת להפקיד את התכנית מחוזית

לפי סעיף בחוק ל"ר

היתרים או הרשאות תכנית שמכוחה ניתן להוציא היתרים או הרשאות

סוג איחוד וחלוקה ללא איחוד וחלוקה

האם כוללת הוראות לענין תכנון תלת מימדי לא



1.5 מקום התכנית

1.5.1 נתונים כלליים מרחב תכנון מקומי נגב מזרחי

203625 קואורדינאטה X

563700 קואורדינאטה Y

1.5.2 תיאור מקום מגרש 114 ש"כ 2 ערערה בנגב

1.5.3 רשויות מקומיות בתכנית והתייחסות לתחום הרשות, נפה

ערערה בנגב - חלק מתחום הרשות: ערערה בנגב

נפה באר שבע

1.5.4 כתובות שבהן חלה התכנית

כניסה	מספר בית	רחוב	ישוב
	114		ערערה בנגב

שכונה 2

1.5.5 גושים וחלקות בתכנית

מספר גוש	סוג גוש	חלק / כל הגוש	מספרי חלקות בשלמותן	מספרי חלקות בחלקן
999999	לא מוסדר	חלק		1
100084	מוסדר	חלק		19, 24-25, 30

הכל על-פי הגבולות המסומנים בתשריט בקו הכחול.

1.5.6 גושים ישנים

לא רלוונטי

1.5.7 מגרשים / תאי שטח מתכניות קודמות שלא נרשמו כחלקות

מספר מגרש/תא שטח	מספר תוכנית
114	7 / 03 / 311 / 1 / ב

1.5.8 מרחבי תכנון גובלים בתכנית

לא רלוונטי



תכנון זמין
מונה הדפסה 5



תכנון זמין
מונה הדפסה 5



תכנון זמין
מונה הדפסה 5

1.6 יחס בין התכנית לבין תכניות מאושרות קודמות

תאריך	מס' עמוד בילקוט פרסומים	מספר ילקוט פרסומים	הערה ליחס	סוג יחס	מספר תכנית מאושרת
28/03/1996	2440	4394	תכנית זו משנה רק את המפורט בתכנית זו וכל יתר הוראות תכנית 7 /03 /311 /1 ב ממשיכות לחול.	שינוי	7 /03 /311 /1 ב



1.7 מסמכי התכנית

נכלל בהוראות התכנית	תיאור המסמך	תאריך יצירה	עורך המסמך	תאריך עריכה	מספר עמודים / גליון	קנה מידה	תחולה	סוג המסמך
כן			פוקרא ראיד				מחייב	הוראות התכנית
לא	תשריט מצב מוצע		פוקרא ראיד		1	1: 250	מחייב	תדפיס תשריט מצב מוצע
לא		05/01/2017	פוקרא ראיד	12/12/2016	1	1: 250	רקע	מצב מאושר

כל מסמכי התכנית מהווים חלק בלתי נפרד ממנה, משלימים זה את זה ויקראו כמקשה אחת. במקרה של סתירה בין המסמכים המחייבים לבין המנחים יגברו המסמכים המחייבים. במקרה של סתירה בין המסמכים המחייבים לבין עצמם תגברנה ההוראות על התשריטים



1.8 בעלי עניין/ בעלי זכויות בקרקע / עורך התכנית ובעלי מקצוע**1.8.1 מגיש התכנית**

מקצוע/ תואר	סוג	שם	מספר רשיון	שם תאגיד	ישוב	רחוב	בית	טלפון	פקס	דוא"ל
	פרטי	מחמד מוסא עבדאללה			ערעה בנגב	(1)	114	08-6235020	08-6235020	

הערה למגיש התכנית:

(1) כתובת: מגרש 114 ש"כ 2 ערעה.

1.8.2 יזם

סוג	שם	מספר רשיון	שם תאגיד	ישוב	רחוב	בית	טלפון	פקס	דוא"ל
פרטי	מחמד מוסא עבדאללה			ערעה בנגב	(1)	114	08-6235020	08-6235020	


(1) כתובת: מגרש 114 ש"כ 2 ערעה.

1.8.3 בעלי עניין בקרקע

סוג	שם	מספר רשיון	שם תאגיד	ישוב	רחוב	בית	טלפון	פקס	דוא"ל
בבעלות מדינה			רשות מקרקעי ישראל	באר שבע	דרך מצדה	6	08-6268706	08-6268706	

1.8.4 עורך התכנית ובעלי מקצוע

מקצוע/ תואר	סוג	שם	מספר רשיון	שם תאגיד	ישוב	רחוב	בית	טלפון	פקס	דוא"ל
	עורך ראשי	פוקרא ראיד		קווי הנדסה	באר שבע	יאיר	31	08-6235020		RFUQARA@GMAIL.COM



מקצוע/ תואר	סוג	שם	מספר רשיון	שם תאגיד	ישוב	רחוב	בית	טלפון	פקס	דוא"ל
	מודד	ניזאר חטיב	1021		יפיע	(1)	5		08-6235020	

(1) כתובת : יפיע 5.



תכנון זמין
מונה הדפסה 5



תכנון זמין
מונה הדפסה 5

1.9 הגדרות בתכנית

לא רלוונטי



תכנון זמין
מונה הדפסה 5

כל מונח אשר לא הוגדר בתכנית זו, תהיה נודעת לו המשמעות הנתונה לו בחוק התכנון והבניה התשכ"ה – 1965 (להלן "החוק") או בתקנות שהותקנו מכוחו, וזאת בהיעדר כוונה אחרת משתמעת.

2. מטרת התכנית ועיקרי הוראותיה

2.1 מטרת התכנית

יצירת מסגרת תכנונית להסדרת המצב הקיים ע"י הגדלת זכויות בנייה למגורים במגרש 114 שכ" 2 ערערה בנגב.

2.2 עיקרי הוראות התכנית

- קביעת שטחי בניה המרביים באזור מגורים א'.
- הוספת קומה שלישית.
- הגדלת מס' יח"ד.
- שינוי קווי בניין בהתאם לבינוי הקיים.
- קביעת התכליות והשימושים.
- קביעת הנחיות לתשתיות.
- קביעת תנאים למתן היתרי בניה.




תכנון זמין
מונה הדפסה 5



תכנון זמין
מונה הדפסה 5

2.3 נתונים כמותיים עיקריים בתכנית

שטח התכנית בדונם 1.12



תכנון זמין
מונה הדפסה 5


הערות	סה"כ מוצע בתוכנית		שינוי (+/-) למצב המאושר *	מצב מאושר*	ערך	סוג נתון כמותי
	מפורט	מתארי				
	4		+2	2	יח"ד	מגורים (יח"ד)
	964		+564	400	מ"ר	מגורים (מ"ר)

בכל מקרה של סתירה בין נתוני טבלה זו לנתוני טבלה 5-זכויות והוראות בניה מצב מוצע-גובר האמור בטבלה 5.

* נתונים שניתן להוציא בעבורם היתרים מכוח תכניות מאושרות.

3. טבלת יעודי קרקע ותאי שטח בתכנית

3.1 טבלת יעודי קרקע ותאי שטח בתכנית



תכנון זמין
מונה הדפסה 5

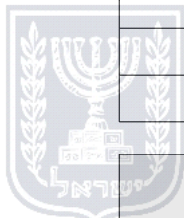
יעוד	תאי שטח	סימון בתשריט	יעוד	תאי שטח כפופים
דרך מאושרת	100	מבנה להריסה 2	מגורים א'	114
מגורים א'	114			

3.2 טבלת שטחים

מצב מאושר		
יעוד	מ"ר	אחוזים
דרך קיימת	120	10.71
מגורים א	1,000	89.29
סה"כ	1,120	100

מצב מוצע		
יעוד	מ"ר מחושב	אחוזים מחושב
דרך מאושרת	110	9.82
מגורים א'	1,010.34	90.18
סה"כ	1,120.34	100

3.3 ישויות פוליגונליות בתכנית




תכנון זמין
מונה הדפסה 5

סוג ישות	שטח במ"ר
מבנה להריסה 2	19.22

4. יעודי קרקע ושימושים

4.1	מגורים א'
4.1.1	שימושים מגורים, ממ"ד
4.1.2	הוראות
א	הוראות בניוי - במגרש מגורים תותר 1- הקמת 2 מבנים סה"כ עד 4 יח"ד במגרש ועד 3 קומות ע"פ קווי הבנייה המפורטים בתשריט. 2- בניית 4 יח"ד עם שלוש קומות מעל למפלס 0.00 . 3- גובה המבנה ימדד מגובה מפלס הכניסה הקובעת למבנה : [490.0 = 0.00]. 4- תוספת גובה של עד 1.5 מ' למבנה מדרגות או מעלית. 5- מרחק מינימלי בין שני מבנים לא יהיה פחות מ- 4.0 מ'. 4- משטחי חניה יהיו בתחום המגרש ולא יחושבו באחוזי בנייה. 7- חדר ממ"ד ליח"ד יהיה מינימום 9.0 מ' נטו . 8- מתקני איסוף אשפה יתוכננו בהתאם להוראות הרשות המקומית. הם ימוקמו ככל הניתן בגומחות התשתיות [פילרים] ובאופן נסתר.
4.2	דרך מאושרת
4.2.1	שימושים מיועד לדרך ציבורית, תנועת כלי רכב , הולכי רגל, סידור חניות, ביצוע עבודות תשתית, תאורה, גינון, ריהוט רחוב, ותאסר בתחומו בנייה כלשהי.
4.2.2	הוראות
א	הוראות בניוי תוואי ורוחב הדרך לפי המסומן בתשריט .



5. טבלת זכויות והוראות בניה - מצב מוצע

קו בנין (מטר)	מספר קומות	גובה מבנה- מעל הכניסה הקובעת (מטר)	צפיפות יח"ד לדונם	מספר יח"ד	תכסית % מתא שטח	אחוזי בניה כוללים (%)	שטחי בניה (מ"ר)		גודל מגרש (מ"ר)	תאי שטח	שימוש	יעוד						
							סה"כ שטחי בניה	מעל הכניסה הקובעת										
קדמי (2)	אחורי (2)	צידי- ימני (2)	צידי- שמאלי (2)	3	12.5	4	4	50	100	1000	סה"כ שטחי בניה	עיקרי	שרות	גודל מגרש כלי	1000	114	מגורים	מגורים א'

האמור בטבלה זו גובר, במקרה של סתירה, על הוראות כלליות אחרות, בין בהוראות התכנית ובין בתשריט המצב המוצע. גם בטבלה עצמה גוברת הוראה מפורטת על הוראה כללית

שטחי הבניה המפורטים בטבלה שלעיל כוללים את כל שטחי הבניה המירביים בתכנית זו

הערות לטבלת זכויות והוראות בניה – מצב מוצע:

(1) ממ"ד.

(2) לפי תשריט.



6. הוראות נוספות

6.1	תנאים למתן היתרי בניה															
	<p>היתרי בניה יינתנו ע"י הועדה המקומית לתכנון ובניה עפ"י תכנית זו לאחר אישורה, ולפי התנאים הבאים</p> <p>1.הבקשה להיתר בניה תכלול חישוב מוערך של כמות פסולת הבניין ועודפי עפר הצפויה עקב עבודות הבניה ואישור על פינוי פסולת לאתר מאושר ומוסדר ע"פי דין.היתר אכלוס מותנה בהצגת אישור פינוי כאמור התואמים לכמות שהוערכה.</p> <p>2.היתר לתוספות הבניה מותנה בבדיקה בדבר הצורך בחיזוק המבנה הקיים לפי הוראות תקן ישראל ת"י 413 .</p> <p>3.היתרי בניה יינתנו רק לאחר ביצוע ההריסה בפועל של המבנים המסומנים בתשריט להריסה.</p> <p>4.היתר בנייה יכלול תכנית תנועה וחניה מאושרת ע"י רשות תמרור במועצה מקומית ערערה.</p> <p>5.הבקשה להיתר בנייה תכלול תכנית פיתוח שטח ערוכה על גבי מפה מצבית טיפוגרפית מעודכנת כחוק וחתומה ע"י מודד מוסמך.</p> <p>6. תנאי להיתר בנייה יהיה קבלת אישור רשות התעופה האזרחית.</p> <p>7.תנאי למתן היתר לכריתת/העתקת עצים בוגרים כהגדרתו בסעיף 83 ג' לחוק יהיה מתן רישיון לכך מפקיד היערות.</p>															
6.2	חניה															
	החניה תתוכנן בתחום המגרשים ע"פ תקן החניה הארצי התקף בעת מתן להיתרי בניה.															
6.3	חלוקה ו/ או רישום															
	רישום וחלוקת המגרשים תעשה עפ"י סימן ז' לפרק ג' לחוק התכנון והבניה תשכ"ה 1965.															
6.4	חשמל															
	<p>לא ינתן היתר בניה למבנה או חלק ממנו מתחת לקוי חשמל עיליים. בקרבת קווי חשמל עיליים ינתן היתר בניה רק במרחקים גדולים מהמרחקים המפורטים בטבלה הבאה, בקו אנכי המשוך על הקרקע בין ציר החשמל לבין החלק הבולט ביותר של המבנה :</p> <table border="1" data-bbox="438 1377 1257 1601"> <tr> <td>סוג קו חשמל</td> <td>מרחק מתיל קיצוני</td> <td>מרחק מציר הקו</td> </tr> <tr> <td>קו חשמל מתח נמוך</td> <td>3 מ'</td> <td>3.5 מ'</td> </tr> <tr> <td>קו חשמל מתח גבוה 22 ק"ו</td> <td>5 מ'</td> <td>6 מ'</td> </tr> <tr> <td>קו חשמל מתח עליון 161 ק"ו (קיים או מוצע)</td> <td></td> <td>20 מ'</td> </tr> <tr> <td>קו חשמל מתח עליון 400 ק"ו (קיים או מוצע)</td> <td></td> <td>35 מ'</td> </tr> </table> <p>אין לבנות בנינים מעל לכבלי חשמל תת-קרקעיים ובמרחק הקטן מ 2 מ' מכבלים אלה. אין לחפור מעל כבלים תת-קרקעיים ובקרבתם אלא לאחר קבלת אישור והסכמה מחברת החשמל - מחוז דרום.</p>	סוג קו חשמל	מרחק מתיל קיצוני	מרחק מציר הקו	קו חשמל מתח נמוך	3 מ'	3.5 מ'	קו חשמל מתח גבוה 22 ק"ו	5 מ'	6 מ'	קו חשמל מתח עליון 161 ק"ו (קיים או מוצע)		20 מ'	קו חשמל מתח עליון 400 ק"ו (קיים או מוצע)		35 מ'
סוג קו חשמל	מרחק מתיל קיצוני	מרחק מציר הקו														
קו חשמל מתח נמוך	3 מ'	3.5 מ'														
קו חשמל מתח גבוה 22 ק"ו	5 מ'	6 מ'														
קו חשמל מתח עליון 161 ק"ו (קיים או מוצע)		20 מ'														
קו חשמל מתח עליון 400 ק"ו (קיים או מוצע)		35 מ'														
6.5	ניקוז															
	<p>א. יש להבטיח כי 15% לפחות משטח המגרש יושאר כשטח חדיר למים ? שטח מגוון או מכוסה בחומר חדיר אחר.</p> <p>ב. הפיכת המגרש ל"אגן היקוות זעיר" המשאיר בתוכו את רוב הגשם היורד בתחומו, באמצעות תחימת המגרש והכנת מוצא לעודפי המים בנקודה הנמוכה. חיבור השטחים האטומים לשטחים החדירים במגרש, בעזרת מרזבים מן הגגות ושיפועים מתוכננים בחצר.</p>															

6.6	ביוב
<p>תנאי לקבלת היתר בניה, חיבור למערכת הביוב של מט"ש ערערה בנגב, באישור מהנדס הועדה המקומית ובהתאם לתוכנית ביוב מאושרת ע"י משרד הבריאות והגורמים המוסמכים לכך.</p>	



6.7	מגבלות בניה לגובה
<p>על תחום התכנית חלות ההגבלות בגין קיומו של ש"ת נבטים לרבות הגבלות בנייה לגובה ומזעור סכנת ציפורים לתעופה.</p> <p>1-בתחום התכנית לא תינתן הקלה מהגובה המאושר בתכנית.</p> <p>2-תנאי להקמת מנופים ועגרונים בתחום התוכנית קבלת אישור רשות התעופה האזרחית לתיאום גובה וקבלת הנחיות סימון."</p> <p>3-לא יותרו מתקני קינון ושהייה לציפורים לרבות מתקני ציפורים.</p>	

6.8	עתיקות
<p>1-כל עבודה בתחום שטח המוגדר בעתיקות, תתואם ותבוצע רק לאחר קבלת מנהל רשות העתיקות כמתחייב ובכפוף להוראות סעיף 29 לחוק העתיקות התשל"ח-1978.</p> <p>2-במידה ויידרש ע"י רשות העתיקות ביצוע של פעולות מקדימות [פיתוח,חיתוכי בדיקה,חפירה,בדיקה, חפירת הצלה מדגמית חפירת הצלה] יבצען היזם עפ"י תנאי רשות העתיקות.</p> <p>3-במידה ויתגלו עתיקות המצדיקות שימור עפ"י חוק העתיקות התשל"ח 1978 וחוק רשות העתיקות התשמ"ט 1989 ייעשו ע"י היזם ועל חשבונו כל הפעולות המתבקשות מהצורך לשמר</p>	



6.9	פיקוד העורף
<p>תנאי למתן היתרי בניה יהיה אישור פיקוד העורף לפתרונות המיגון בתחום המגרש.</p>	

7. ביצוע התכנית

7.1 שלבי ביצוע

מספר שלב	תאור שלב	התנייה
0	ל"ר	

7.2 מימוש התכנית

מיידי עם אישור התכנית



8. חתימות

מגיש התכנית	שם: מחמד מוסא עבדאללה	סוג:	תאריך:
	שם ומספר תאגיד:		חתימה:
יזם	שם: מחמד מוסא עבדאללה	סוג:	תאריך:
	שם ומספר תאגיד:		חתימה:
בעל עניין בקרקע	שם:	סוג: בבעלות מדינה	תאריך:
	שם ומספר תאגיד: רשות מקרקעי ישראל 500101761		חתימה:
עורך התכנית	שם: פוקרא ראיד	סוג: עורך ראשי	תאריך:
	שם ומספר תאגיד: קווי הנדסה		חתימה:

