

הוראות התכנית

תכנית מס' 618-0411686

מגרש 28 שכ' 29, רהט

מחוז

דרום


מרחב תכנון מקומי

רהט

תכנית מפורטת

סוג תכנית

אישורים



ניתן לצפות במסמכי התכנית ובהחלטות בעניינה באתר תכנון זמין:

<http://mavat.moin.gov.il/MavatPS/Forms/SV3.aspx?ABC>

דברי הסבר לתכנית

התכנית המצויה מסדירה זכויות בנייה למגורים במגרש מס' 28 שכל 29 ברהט ע"י:
שינוי יעוד מאזור מגורים למגורים ב'.
שינוי קוו בניין אחורי.
תוספת קומה שלישית במגרש.
תוספת יחידות דיור מ 2 ל 4 יח"ד במגרש.



תכנון זמין
מונה הדפסה 6



תכנון זמין
מונה הדפסה 6



תכנון זמין
מונה הדפסה 6

דף ההסבר מהווה רקע לתכנית ואינו חלק ממסמכיה הסטטוטוריים.

1. זיהוי וסיווג התכנית

1.1 שם התכנית שם התכנית מגרש 28 שכל 29, רהט

ומספר התכנית

מספר התכנית 618-0411686

1.2 שטח התכנית 1.150 דונם

1.4 סיווג התכנית סוג התכנית תכנית מפורטת

האם מכילה הוראות של תכנית מפורטת כן

ועדת התכנון המוסמכת להפקיד את התכנית מחוזית

לפי סעיף בחוק ל"ר

היתרים או הרשאות תכנית שמכוחה ניתן להוציא היתרים או הרשאות

סוג איחוד וחלוקה ללא איחוד וחלוקה

האם כוללת הוראות לענין תכנון תלת מימדי לא



1.5 מקום התכנית

1.5.1 נתונים כלליים

מרחב תכנון מקומי	רהט
קואורדינאטה X	177742
קואורדינאטה Y	588370

1.5.2 תיאור מקום

בחלק הצפונית המערבית של שכונה 29 ברהט.

1.5.3 רשויות מקומיות בתכנית והתייחסות לתחום הרשות, נפה

רהט - חלק מתחום הרשות: רהט

נפה באר שבע

1.5.4 כתובות שבהן חלה התכנית

ישוב	רחוב	מספר בית	כניסה
רהט		28	

שכונה 29

1.5.5 גושים וחלקות בתכנית

מספר גוש	סוג גוש	חלק / כל הגוש	מספרי חלקות בשלמותן	מספרי חלקות בחלקן
100593	מוסדר	חלק		27-28, 85

הכל על-פי הגבולות המסומנים בתשריט בקו הכחול.

1.5.6 גושים ישנים

לא קיימים נתונים לבקשה זו

1.5.7 מגרשים / תאי שטח מתכניות קודמות שלא נרשמו כחלקות

מספר תוכנית	מספר מגרש/תא שטח
196/03/7	28

1.5.8 מרחבי תכנון גובלים בתכנית

לא רלוונטי



תכנון זמין
מונה הדפסה 6



תכנון זמין
מונה הדפסה 6



תכנון זמין
מונה הדפסה 6

1.6 יחס בין התכנית לבין תכניות מאושרות קודמות

תאריך	מס' עמוד בילקוט פרסומים	מספר ילקוט פרסומים	הערה ליחס	סוג יחס	מספר תכנית מאושרת
31/08/2005	4014	5432	תכנית זו משנה רק את המפורט בתכנית זו וכל יתר הוראות תכנית 17 / 02 / 15 / 223 ממשיכות לחול.	שינוי	15 / 223 / 02 / 17
13/03/2007	1999	5640	תכנית זו משנה רק את המפורט בתכנית זו וכל יתר הוראות תכנית 17 / 02 / 402 ממשיכות לחול.	שינוי	402 / 02 / 17
20/07/1981	2243	2729	תכנית זו משנה רק את המפורט בתכנית זו וכל יתר הוראות תכנית 17 / 03 / 196 ממשיכות לחול.	שינוי	196 / 03 / 17
07/01/2003		5145	תכנית זו משנה רק את המפורט בתכנית זו וכל יתר הוראות תכנית 17 / מק / 2155 ממשיכות לחול.	שינוי	2155 / מק / 17



1.7 מסמכי התכנית

נכלל בהוראות התכנית	תיאור המסמך	תאריך יצירה	עורך המסמך	תאריך עריכה	מספר עמודים / גליון	קנה מידה	תחולה	סוג המסמך
כן			זוהדי אבו ג'אמע				מחייב	הוראות התכנית
לא	תשריט מצב מוצע		זוהדי אבו ג'אמע		1	1: 250	מחייב	תשריט מצב מוצע
לא		19/04/2017	זוהדי אבו ג'אמע	19/04/2017		1: 250	רקע	מצב מאושר



תכנון זמין
מונה הדפסה 6

כל מסמכי התכנית מהווים חלק בלתי נפרד ממנה, משלימים זה את זה ויקראו כמקשה אחת. במקרה של סתירה בין המסמכים המחייבים לבין המנחים יגברו המסמכים המחייבים. במקרה של סתירה בין המסמכים המחייבים לבין עצמם תגברנה ההוראות על התשריטים



תכנון זמין
מונה הדפסה 6

1.8 בעלי עניין/ בעלי זכויות בקרקע /עורך התכנית ובעלי מקצוע

1.8.1 מגיש התכנית

מקצוע/ תואר	סוג	שם	מספר רשיון	שם תאגיד	ישוב	רחוב	בית	טלפון	פקס	דוא"ל
	פרטי	חמד סעיד אטורי			רהט	(1)	28	050-9129993	08-9910649	

הערה למגיש התכנית:

(1) כתובת : שכונה 29.

1.8.2 יזם

1.8.3 בעלי עניין בקרקע

סוג	שם	מספר רשיון	שם תאגיד	ישוב	רחוב	בית	טלפון	פקס	דוא"ל
בבעלות מדינה			מינהל מקרקעי ישראל	רהט	(1)		08-6264333	08-6264250	

(1) כתובת : קרית הממשלה.

1.8.4 עורך התכנית ובעלי מקצוע


מקצוע/ תואר	סוג	שם	מספר רשיון	שם תאגיד	ישוב	רחוב	בית	טלפון	פקס	דוא"ל
	עורך ראשי	זוהדי אבו ג'אמע	41600	א.זוהדי הנדסה ומדידות בע"מ	רהט	אל ואחה	76	08-9917911		arc_eyad@w alla.com
	מודד	זוהדי אבו ג'אמע	792		רהט	(1)	76	08-9917911	08-9910649	zohde@zaha v.net.il

(1) כתובת : שכונה 33.



1.9 הגדרות בתכנית

בתכנית זו יהא לכל מונח מהמונחים המפורטים להלן הפרוש המופיע בצד ההגדרה, אלא אם כן משתמע אחרת מהוראות התכנית או מהקשר הדברים.



מונח	הגדרת מונח
הועדה המחוזית	הועדה המחוזית לתכנון ולבניה מחוז הדרום.
הועדה המקומית	הועדה המקומית לתכנון ולבניה רהט .
היחידה לאיכות הסביבה	היחידה לאיכות הסביבה מחוז הדרום במשרד לאיכות הסביבה.

כל מונח אשר לא הוגדר בתכנית זו, תהיה נודעת לו המשמעות הנתונה לו בחוק התכנון והבניה התשכ"ה – 1965 (להלן "החוק") או בתקנות שהותקנו מכוחו, וזאת בהיעדר כוונה אחרת משתמעת.

2. מטרת התכנית ועיקרי הוראותיה**2.1 מטרת התכנית**

תוספת מספר יחידות דיור, הגדלת זכויות בנייה למגורים, שינוי קו בניין במגרש מספר 28 שכונה 29 רהט.

2.2 עיקרי הוראות התכנית

- 1- קביעת שטחי הבנייה המרביים המותרים במגרש מס' 28 ע"י שינוי יעוד ממגורים א' למגורים ב' עד 120% שמתוכם 974.8 מ"ר למגורים המהווים שטחים עיקריים ו- 218 מ"ר המהווים שטחי שירות.
- 2- שינוי יעוד מאיזור מגורים א' למגורים ב'.
- 3- קביעת 4 יח"ד במגרש.
- 4- תוספת קומה שלישית במגרש.
- 5- קביעת התכליות, השימושים והנחיות כלליות לתשתיות.
- 6- קביעת התנאים למתן היתרי בנייה.




תכנון זמין
מונה הדפסה 6



תכנון זמין
מונה הדפסה 6

2.3 נתונים כמותיים עיקריים בתכנית

שטח התכנית בדונם 1.15



תכנון זמין
מונה הדפסה 6


הערות	סה"כ מוצע בתוכנית		שינוי (+/-) למצב המאושר *	מצב מאושר*	ערך	סוג נתון כמותי
	מפורט	מתארי				
	4		+2	2	יח"ד	מגורים (יח"ד)
	974.8		+477.8	497	מ"ר	מגורים (מ"ר)

בכל מקרה של סתירה בין נתוני טבלה זו לנתוני טבלה 5-זכויות והוראות בניה מצב מוצע-גובר האמור בטבלה 5.

* נתונים שניתן להוציא בעבורם היתרים מכוח תכניות מאושרות.

3. טבלת יעודי קרקע ותאי שטח בתכנית

3.1 טבלת יעודי קרקע ותאי שטח בתכנית




תכנון זמין
מונה הדפסה 6

יעוד	תאי שטח
דרך מאושרת	100
מגורים ב'	28
סימון בתשריט	יעוד
להריסה	מגורים ב'
	תאי שטח כפופים
	28

3.2 טבלת שטחים

מצב מאושר		
יעוד	מ"ר	אחוזים
אזור מגורים א'	994	86.44
דרך מוצעת	156	13.57
סה"כ	1,150	100

מצב מוצע		
יעוד	מ"ר מחושב	אחוזים מחושב
דרך מאושרת	156.47	13.61
מגורים ב'	993.51	86.39
סה"כ	1,149.97	100



תכנון זמין
מונה הדפסה 6

4. יעודי קרקע ושימושים

4.1	מגורים ב'
4.1.1	<p>שימושים</p> <p>א- עד שלושה מבנים למגורים במגרש לרבות שטחי שירות כדלקמן : מרתף , ממ"ד/ממ"ק וחנייה מקורה לרכב פרטי. (1 מפלס הכניסה הקובעת לבניין יהיה בגובה מירבי עד 1.0 מ' מעל פני המדרכה שבחזית המגרש. (2 יותר בניית מבנים למגורים צמודים עם קיר משותף .</p> <p>ב- ק.מרתף : כמשמעו בחוק התכנון והבניה יבנה בגובה מרבי 2.35 מ' (ממפלס הרצפה ועד לתחתית התקרה) המרתף ישמש לאחסון , מתקנים טכניים וממ"ד / ממ"ק תיאסר בו התקנת מערכות מים וביוב.</p> <p>ג- ממ"ד /ממ"ק : עד 12 מ"ר לכל יח"ד במגרש ועפ"י הוראות פיקוד העורף.</p> <p>ד- חנייה : תמוקם עד 4 מקומות חנייה מקורה במגרש בקו בניין קדמי ו/או צדי 0.0 ובכל מרחק מהמבנה העיקרי. הגובה המרבי לקירווי יהיה עד 2.8 מ'. ניקוז גג החניה יהיה לכיוון מגרש המבקש או למדרכה.</p> <p>ה- קירות גדר : גובה קיר בטון מירבי מעל מפלס הפיתוח הקיים בשטח המגרש יהיה עד 1.8 מ'</p>
4.1.2	הוראות
א	<p>אדריכלות</p> <p>צנרות - לא יותקנו צינורות גז, חשמל, מים או ביוב גלויים, או כבלים מסוג כלשהו באופן גלוי על גבי הקירות החיצוניים של הבניין. דודי שמש - התקנת דודי שמש וקולטי שמש על גגות הבניינים תהיה באופן שישתלבו בתכנון הכולל של המבנה. התכנון יוצג באופן ברור בבקשה להיתר הבניה. מתלי כביסה - מתלי כביסה בחזיתות הרחוב יוסתרו. התכנון יוצג באופן ברור בבקשה להיתר הבניה.</p>
4.2	דרך מאושרת
4.2.1	<p>שימושים</p> <p>דרכים, חניות, ריהוט רחוב, קווי תשתיות וכו'.</p>
4.2.2	הוראות
א	<p>בינוי ו/או פיתוח</p> <p>תוואי הדרכים ורוחבן כמסומן בתשריט ותאסר בהן בנייה כלשהי .</p>



5. טבלת זכויות והוראות בניה - מצב מוצע

קו בנין (מטר)	מספר קומות					גובה מבנה- מעל הכניסה הקובעת (מטר)	מספר יח"ד	תכסית (% מתא שטח)	אחוזי בניה כוללים (%)	שטחי בניה (מ"ר)			גודל מגרש (מ"ר)	תאי שטח	שימוש	יעוד		
	קדמי	אחורי	צידי- שמאלי	צידי- ימני	מתחת לכניסה הקובעת					מעל הכניסה הקובעת	סה"כ שטחי בניה	מעל הכניסה הקובעת					גודל מגרש כללי	
												מתחת לכניסה הקובעת						עיקרי
(4)	(4)	(4)	(4)	1	3	12 (3)	4	60	120	1192.8	120 (2)	98 (1)	974.8	994	28	מגורים ב'	מגורים ב'	

האמור בטבלה זו גובר, במקרה של סתירה, על הוראות כלליות אחרות, בין בהוראות התכנית ובין בתשריט המצב המוצע.
 גם בטבלה עצמה גוברת הוראה מפורטת על הוראה כללית
 שטחי הבניה המפורטים בטבלה שלעיל כוללים את כל שטחי הבניה המירביים בתכנית זו

הערות לטבלת זכויות והוראות בניה – מצב מוצע:

- (1) חנייה מקורה עד 50 מ"ר
- ממ"ד/ממ"ק עד 48 מ"ר.
- (2) קומת מרתף.
- (3) כולל עלייה לגג..
- (4) כמתואר ומסומן בתשריט.



תכנון זמין
מונה הדפסה 6



תכנון זמין
מונה הדפסה 6

6. הוראות נוספות

6.1

תנאים למתן תוקף לתוכנית

- 1-היתר בנייה ינתנו ע"י הועדה המקומית ע"פ תכנית זו לאחר אישורה.
- 2-הבקשה להיתר בנייה תכלול תכנית פיתוח שטח ערוכה ע"ג מפה מצבית טופוגרפית מעודכנת כחוק וחתומה ע"י מודד מוסמך.
- התכנית תכלול את כל פרטי הפיתוח כגון : גבהי קרקע מתוכננים וקיימים , מיקום החניות , הכניסות למגרש , גדרות וחזיתות לגדרות , מתקן לאיסוף אשפה , מתקן ליבוש כביסה , חיבורי מים וביוב , מפלסי השבילים והרחובות , פירוט חומרי הגמר יופיעו על חזיתות הבתים בק"מ 1:100 .
- 3-תנאי להוצאת היתרי בנייה בתחום המגרש יהיו הריסת המבנים המסומנים להריסה בתחום המגרש וכן כל בנייה שנעשתה על ידי מגיש התכנית מחוץ לגבולות המגרש וגובלים בו.
- 4-היתרי בנייה ינתנו לאחר קבלת אישור להעברת פסולת בניה לאתר מוסדר ומאושר עפ"י כל דין.
- 5-היתר לתוספת בנייה מותנה בבדיקה בדבר הצורך בחיזוק המבנה הקיים לפי הוראות תקן ישראלי ת"י 413.
- 6-היתר לשינוי יעוד או שימוש במבנים קיימים, יותנה בהתאמת השימוש המוצע במבנה לדרישות העמידות לכוחות סיסמיים כפי שנקבע בתקן ישראלי ת"י 413 בהתאם ליעודו החדש של המבנה

6.2

תשתיות

- תותר העברת קוים עירוניים בתחום המגרש בין קווי הבניין לגבול המגרש בהתאם לדרישות הועדה המקומית ו/או הרשות המקומית , כל זאת במקרה שאין פתרון הנדסי חליפי אחר .
- 1-אספקת מים : יחובר למערכת מים עירונית ובתיאום עם מהנדס העירייה והרשויות המוסמכות .
 - 2- מערכות ביוב : המגרש יחובר למערכת השפכים המרכזי מט"ש רהט בתיאום עם מהנדס העירייה והרשויות המוסמכות.
 - 3-תקשורת : מערכת התקשורת והכבלים במגרש תחובר בתיאום ובאישור הרשויות המוסמכות .

6.3

חשמל

- א.תנאי למתן היתר בניה יהיה - תיאום עם חברת החשמל בדבר תכנון והקמת חדר שנאים ו/או חדר מיתוג, פרטי קווי חשמל עיליים ותת קרקעיים, והנחיות לגבי מרחקי בניה ומגבלות שימוש מקווי חשמל עיליים ותת קרקעיים קיימים ומתוכננים.
- ב.בשטחים בנויים, תחנות השנאה חדשות יוקמו במבנה שהוקם לשם כך. במקרים בהם תנאי השטח אינם מאפשרים הקמת שנאים במבנה, רשאי מהנדס הרשות המקומית לאשר הקמת שנאים על עמודי חשמל. מגבלה זו לא תחול בשטחים פתוחים, בהם תותר הקמת תחנת שנאים על עמודי חשמל.
- ג.שנאי ימוקם במבנה נפרד או בחלק של הבנין בתאום עם חברת החשמל ובאישור הוועדה המקומית.

חשמל	6.3
<p>ד. איסור בניה מתחת לקווי חשמל עיליים</p> <p>לא יינתן היתר בניה מתחת לקווי חשמל עיליים קיימים או מאושרים, אלא במרחקי בטיחות מפני התחשמלות המפורטים להלן, מקו המשוך אל הקרקע מהתיל הקיצוני של הקו או מציר הקו, הכל כמפורט להלן, לבין החלק הבולט או הקרוב ביותר לבנין, פרט לבנינים המותרים בשטח למעבר קווי החשמל.</p> <p>ד 1. קו חשמל מתח נמוך - תיל חשוף : המרחק מהתיל הקיצוני 2.00 מ' והמרחק מציר הקו מ' 2.25</p> <p>ד 2. קו חשמל מתח נמוך - תיל מבודד 1.50 : המרחק מהתיל הקיצוני 1.50 מ' והמרחק מציר הקו מ' 1.75</p> <p>ד 3. קו חשמל מתח גבוה עד 33 ק"ו : בשטח בנוי המרחק מהתיל הקיצוני 5.00 מ' והמרחק מציר הקו 6.50 מ' בשטח פתוח המרחק מציר הקו 8.50 מ'</p> <p>ד 4. קו חשמל מתח עליון 110 - 160 ק"ו : בשטח בנוי 9.50 המרחק מהתיל הקיצוני 9.50 מ' והמרחק מציר הקו 13.00 מ' בשטח פתוח (בשטחים בהם המרחקים בין העמודים עד 300 מ') המרחק מציר הקו 20.00 מ'</p> <p>ד 5. קו חשמל מתח על- עליון 400 ק"ו המרחק מציר הקו 35.00 מ'</p> <p>* באזורים בהם המרחקים בין עמודי החשמל בקווי מתח עליון / על-עליון גדולים מן האמור לעיל, יש לפנות אל חברת החשמל על מנת לקבל מידע לגבי המרחקים המזעריים המותרים.</p> <p>בתוכנית מתאר המתירה הקמתם של מבנים המכילים חומרים מסוכנים המועדים לדליקה או לפיצוץ תכלול הוראה, הקובעת כי לא יינתן היתר בניה אלא במרחקי בטיחות שייקבעו בתוכנית המתאר בתיאום עם חברת החשמל(1).</p> <p>לפני תחילת ביצוע עבודות חפירה או בניה יבדוק המבצע את קיומם האפשרי של קווי חשמל. אין לחפור או לבצע עבודות בניה כלשהי מעל ובקרבה של פחות מ- 3 מ' מקווי חשמל תת קרקעיים אלא לאחר קבלת אישור מחברת החשמל. אין לבנות מבנים מעל כבלי חשמל תת קרקעיים או בקרבה של פחות מ- 0.5 מ' מקווי חשמל תת-קרקעיים מתח גבוה / מתח נמוך או 1.0 מ' מקווי חשמל תת-קרקעיים מתח עליון(2).</p> <p>לא יינתן היתר לחפירה, חציבה או כריה במרחק הקטן מ- 10 מ' מהמסד של עמוד חשמל במתח עליון, על עליון או 3 מ' מהמסד של עמוד חשמל במתח גבוה/ נמוך ולא תבוצע פעולה כזו, אלא לאחר שניתנה לחברה הזדמנות לחוות דעה על ההיתר המבוקש או הפעולה אותה עומדים לבצע לפי העניין.</p> <p>על אף האמור לעיל, בתחום תוכנית מתאר הקובעת רצועה למעבר קווי חשמל ראשיים = קווי מתח על ועל עליון יחולו הוראות תוכנית מתאר זו.</p>	
חניה	6.4
החנייה תהיה בתחום המגרש, עפ"י תקן חנייה ארצי התקף בזמן מתן היתרי בנייה.	



6.5	פיקוד העורף
	בהתאם לדרישות פיקוד העורף ובאישורו .
6.6	היטל השבחה
	הוועדה המקומית תטיל ותגבה היטל השבחה בהתאם להוראות התוספת השלישית לחוק.
6.7	חלוקה ו/ או רישום
	חלוקה ורישום המגרשים תעשה לפי סימן ז' לפרק ג' לחוק התכנון והבניה תשכ"ה -1965.
6.8	הפקעות לצרכי ציבור
	מקרקעין המיועדים לצרכי ציבור עפ"י סעיף 188 (ב) לחוק התכנון והבניה, התשכ"ה ? 1965, יופקעו ע"י הוועדה המקומית ויירשמו על שם הרשות המקומית בהתאם להוראות פרק ח' לחוק, ולגבי מקרקעי ישראל המיועדים לצרכים כאמור ? יפעלו לפי הנחיות היועץ המשפטי לממשלה.
6.9	ניהול מי נגר
	מערכת הניקוז בתחום התכנית תתוכנן התחומי הדרכים או השטחים הציבוריים ותובל במערכת ניקוז אשר תאושר ע"י מנהדס הוועדה המקומית ולפי תכנית ניקוז כוללת המאושרת ע"י רשות הניקוז האזורית. יותר לפחות 15% שטחים חדירי מים מתוך שטח המגרש הכולל, במגמה לאפשר קליטת כמות גדולה ככל הניתן של מי נגר עילי וחלחולם לתת הקרקע בתחומי המגרש. השטחים חדירי מים אפשר שיהיו מגוננים או מצופים בחומר חדיר (כגון : חצץ, חלוקים וכו'). ככל הניתן יופנו מי הנגר העילי בתחום כל מגרש לשטחי הגינון הסמוכים לשם החדרה למי התהום. בתכנון דרכים וחניות ישולבו רצועות של שטחים מגוננים סופגי מים וחדירים ויעשה שימוש בחומרים נקבוביים וחדירים.



7. ביצוע התכנית		
7.1 שלבי ביצוע		
מספר שלב	תאור שלב	התנייה
1	ל"ר	ל"ר
7.2 מימוש התכנית		
זמן משוער לביצוע תוכנית זו- 10 שנים מיום אישורה.		