

**הוראות התכנית**

תכנית מס' 618-0413542

שכונה 26 מגרש 32, רהט



מחוז דרום

מרחב תכנון מקומי רהט

סוג תכנית תכנית מפורטת

**אישורים**



חוק התכנון והבניה, התשכ"ה - 1965

משרד האוצר - מחוז דרום

הוועדה המחוזית החליטה ביום :

21/08/2017

להפקיד את התכנית

22/01/2018

י"ר הוועדה המחוזית

תאריך



ניתן לצפות במסמכי התכנית ובהחלטות בעניינה באתר תכנון זמין :

<http://mavat.moin.gov.il/MavatPS/Forms/SV3.aspx?ABC>

## דברי הסבר לתכנית

התכנית מבקשת להסדיר את המצב הקיים ולהוסיף זכויות בנייה, חזית מסחרית ותוספת של 5 יח"ד בשכונה 26 מגרש 32 .



תכנון זמין  
מונה הדפסה 17



תכנון זמין  
מונה הדפסה 17



תכנון זמין  
מונה הדפסה 17

דף ההסבר מהווה רקע לתכנית ואינו חלק ממסמכיה הסטטוטוריים.

## 1. זיהוי וסיווג התכנית

1.1 שם התכנית שם התכנית שכונה 26 מגרש 32, רהט

ומספר התכנית

מספר התכנית 618-0413542

1.2 שטח התכנית 1.582 דונם

1.4 סיווג התכנית סוג התכנית תכנית מפורטת

האם מכילה הוראות של תכנית מפורטת כן

ועדת התכנון המוסמכת להפקיד את התכנית מחוזית

לפי סעיף בחוק ל"ר

היתרים או הרשאות תכנית שמכוחה ניתן להוציא היתרים או הרשאות

סוג איחוד וחלוקה ללא איחוד וחלוקה

האם כוללת הוראות לענין תכנון תלת מימדי לא



## 1.5 מקום התכנית

### 1.5.1 נתונים כלליים

מרחב תכנון מקומי  
 קואורדינאטה X 177449  
 קואורדינאטה Y 588611

### 1.5.2 תיאור מקום

התכנית חלה על מגרש 32 שכונה 26

### 1.5.3 רשויות מקומיות בתכנית והתייחסות לתחום הרשות, נפה

רהט - חלק מתחום הרשות: רהט

נפה באר שבע

### 1.5.4 כתובות שבהן חלה התכנית

ישוב	רחוב	מספר בית	כניסה
רהט		32	

שכונה 26

### 1.5.5 גושים וחלקות בתכנית

מספר גוש	סוג גוש	חלק / כל הגוש	מספרי חלקות בשלמותן	מספרי חלקות בחלקן
100648	מוסדר	חלק	32	82

הכל על-פי הגבולות המסומנים בתשריט בקו הכחול.

### 1.5.6 גושים ישנים

לא רלוונטי

### 1.5.7 מגרשים / תאי שטח מתכניות קודמות שלא נרשמו כחלקות

לא רלוונטי

### 1.5.8 מרחבי תכנון גובלים בתכנית

לא רלוונטי



תכנון זמין  
מונה הדפסה 17



תכנון זמין  
מונה הדפסה 17



תכנון זמין  
מונה הדפסה 17

**1.6 יחס בין התכנית לבין תכניות מאושרות קודמות**

תאריך	מס' עמוד בילקוט פרסומים	מספר ילקוט פרסומים	הערה ליחס	סוג יחס	מספר תכנית מאושרת
31/08/2005	4014	5432	תכנית זו משנה רק את המפורט בתכנית זו וכל יתר הוראות תכנית 17 /02 /15 ממשיכות לחול.	שינוי	15 /223 /02 /17
13/03/2007	1999	5640	תכנית זו משנה רק את המפורט בתכנית זו וכל יתר הוראות תכנית 17 /02 /402 ממשיכות לחול.	שינוי	402 /02 /17
07/01/2003		5145	תכנית זו משנה רק את המפורט בתכנית זו וכל יתר הוראות תכנית 17 /מק /2155 ממשיכות לחול.	שינוי	2155 /מק /17
13/08/1989	3856	3688	תכנית זו משנה רק את המפורט בתכנית זו וכל יתר הוראות תכנית 7 /03 /354 ממשיכות לחול.	שינוי	354 /03 /7



**1.7 מסמכי התכנית**

נכלל בהוראות התכנית	תיאור המסמך	תאריך יצירה	עורך המסמך	תאריך עריכה	מספר עמודים / גליון	קנה מידה	תחולה	סוג המסמך
כן			יוסף אלשאפעי				מחייב	הוראות התכנית
לא	תשריט מצב מוצע		יוסף אלשאפעי		1	1: 250	מחייב	תשריט מצב מוצע
לא	מחייב לעקרונות מיקום שימושי המסחר והחנייה בחזית המגרש	25/10/2017	יוסף אלשאפעי	10/11/2016	1	1: 250	מחייב חלקית	בינוי
לא		25/10/2017	יוסף אלשאפעי	29/03/2016		1: 250	רקע	מצב מאושר

כל מסמכי התכנית מהווים חלק בלתי נפרד ממנה, משלימים זה את זה ויקראו כמקשה אחת. במקרה של סתירה בין המסמכים המחייבים לבין המנחים יגברו המסמכים המחייבים. במקרה של סתירה בין המסמכים המחייבים לבין עצמם תגברנה ההוראות על התשריטים



**1.8 בעלי עניין/ בעלי זכויות בקרקע / עורך התכנית ובעלי מקצוע**

**1.8.1 מגיש התכנית**

מקצוע/ תואר	סוג	שם	מספר רשיון	שם תאגיד	ישוב	רחוב	בית	טלפון	פקס	דוא"ל
	פרטי	חיסין אלגעאר			רהט	(1)	32			shafhe2010@gmail.com
	פרטי	מוסה אלגעאר			רהט	(1)	32			shafhe2010@gmail.com

הערה למגיש התכנית:

(1) כתובת: שכ 26.

**1.8.2 יזם**

**1.8.3 בעלי עניין בקרקע**

סוג	תיאור	שם	מספר רשיון	שם תאגיד	ישוב	רחוב	בית	טלפון	פקס	דוא"ל
בבעלות מדינה		רשות מקרקעי ישראל		רשות מקרקעי ישראל	באר שבע	(1)	4	08-6264219	08-6264221	

(1) כתובת: קרית הממשלה ק-1.

**1.8.4 עורך התכנית ובעלי מקצוע**

מקצוע/ תואר	סוג	שם	מספר רשיון	שם תאגיד	ישוב	רחוב	בית	טלפון	פקס	דוא"ל
מהנדס	עורך ראשי	יוסף אלשאפעי			רהט	(1)	62			shafhe2010@gmail.com
	מודד	ויסאם מיעארי	1090		סחינין	(2)				yaser_gn@walla.com

(1) כתובת : 62.

(2) כתובת : 01.



תכנון זמין  
מונה הדפסה 17



תכנון זמין  
מונה הדפסה 17



## 1.9 הגדרות בתכנית

בתכנית זו יהא לכל מונח מהמונחים המפורטים להלן הפרוש המופיע בצד ההגדרה, אלא אם כן משתמע אחרת מהוראות התכנית או מהקשר הדברים.



מונח	הגדרת מונח
שיג	בית אירוח מסורתי

כל מונח אשר לא הוגדר בתכנית זו, תהיה נודעת לו המשמעות הנתונה לו בחוק התכנון והבניה התשכ"ה – 1965 (להלן "החוק") או בתקנות שהותקנו מכוחו, וזאת בהיעדר כוונה אחרת משתמעת.

## 2. מטרת התכנית ועיקרי הוראותיה

### 2.1 מטרת התכנית

תוספת זכויות בניה וחזית מסחרית במגרש 32 שכונה 26.

### 2.2 עיקרי הוראות התכנית




- א- הגדלת אחוזי בניה
- ב- שינוי קווי בניין כמסומן בתשריט.
- ג- קביעת תנאים למתן היתר בניה.
- ד- תוספת יח"ד.
- ה- קביעת השימושים ומגבלות הבניה.
- ו- תוספת חזית מסחרית.

## 3. טבלת יעודי קרקע ותאי שטח בתכנית

### 3.1 טבלת יעודי קרקע ותאי שטח בתכנית

יעוד	תאי שטח
דרך מאושרת	100
מגורים א'	32



סימון בתשריט	יעוד	תאי שטח כפופים
חזית מסחרית	דרך מאושרת	100
חזית מסחרית	מגורים א'	32
להריסה	דרך מאושרת	100
מבנה להריסה 2	מגורים א'	32

### 3.2 טבלת שטחים

**מצב מאושר**

אחוזים	מ"ר	יעוד
18.36	290.31	דרך מאושרת
81.65	1,291.31	מיגורים א'
<b>100</b>	<b>1,581.62</b>	<b>סה"כ</b>

**מצב מוצע**

אחוזים מחושב	מ"ר מחושב	יעוד
18.36	290.31	דרך מאושרת
81.64	1,291.31	מגורים א'
<b>100</b>	<b>1,581.63</b>	<b>סה"כ</b>



תכנון זמין  
מונה הדפסה 17



תכנון זמין  
מונה הדפסה 17



תכנון זמין  
מונה הדפסה 17

## 4. יעודי קרקע ושימושים

4.1	מגורים א'
4.1.1	שימושים
	מגורים עם חזית מסחרית . שיג . שטחי שירות הכוללים : מחסן, ממ"ד , חניה מקורה, מרתף .
4.1.2	הוראות
א	<p><b>בינוי ו/או פיתוח</b></p> <p>תותר הקמת שני מבנים במרחק של 3מ' בגובה עד 3 קומות בכל קומה 2-3 יח"ד סה"כ 7 יח"ד .</p> <p>- שטחי שירות כדלקמן : מחסן ביתי , מרתף , ממ"ד/ ממ"ק , וחנייה מקורה לרכב פרטי .</p> <p>- גובה הכניסה הקובעת יותאם עם המבנה הקיים .</p> <p>- מחסן ביתי למגורים א' : בגודל מרבי עד 70 מ"ר , 10 מ"ר לכל דירה , ימוקם בנפרד או בתוך הדירות , או כיחידה אחת .</p> <p>- קומת מרתף : בגודל מרבי עד 150 מ"ר מצב קיים .</p> <p>- ממ"ד/ממ"ק</p> <p>- חנייה מקורה ניתן למקם החניה בנפרד ו/או בכל מרחק מהמבנה העיקרי , גג החניה אפשר גם מבטון .</p> <p>- קווי בניין : כמסומן בתשריט .</p> <p>שיג: חדר אירוח מסורתי בגודל 60 מ"ר למגרש , ניתן למקם את השיג' בנפרד ו/או בכל מרחק מהמבנה העיקרי ו/או כחלק מקומת הקרקע . קו בניין קדמי צדי 0 עד 3 מ' גובה מרבי לקירוי השיג' יהיה 3.0 מ' , הכניסה לשיג תהיה מתוך המגרש , ניקוז השיג יהיה לכיוון המגרש המבקש , לא יותרו פתחים בקו בניין (0,0) אלא לצורך אוורור ותיאורה . כל שימוש אחר יהווה סטיה ניכרת מהוראות התכנית .</p> <p>מסחר :</p> <p>-שימושי המסחר ימוקם בחצי המערבי של חזית המגרש והחצי המזרחי ישמש לחנייה מקורה.</p> <p>-שימושים או פעילויות בעלות פוטנציאל זיהומי כלשהו יאסרו כגון מסגריות , נגריות , ממכר חומרי גלם כמו גז , דלק וכד' . יותרו השימושים כדלקמן : מסחר קמעונאי בלבד -מזון , הלבשה, הנעלה , ריהוט, הסעדה , מתנות , ציוד משרדי , וכד' שירותים כמו : מספרה , אופטיקאי , בנקים , סוכנויות ביטוח , מרפאה , וכד' . כל השימושים יתואמו מול המשרד לאיכות הסביבה לעת מתן היתר בנייה .</p> <p>א. תהיה כניסה נפרדת לאגף המסחר ולאגף המגורים. לכל חנות במבנה תהיה כניסה מחצר משק או אזור פריקה וטעינה.</p> <p>ב. תחויב הרחקת אדים וריחות מעסקי מזון באמצעות פירים שקצה ארובתם יהיה מעל הגג הגבוה ביותר בבניין.</p> <p>ג. יתוכננו ביתני אשפה עבור חנויות המזון.</p> <p>ד. לא יהיה מעבר של צנרת סניטציה (מים וביוב) ברצפה מעל אזורים המשמשים למסחר למעט: חדרי מדרגות, מבואות, פירים לשירות וחלקים המשמשים לחדרי שירותים. למעט אם קיימת קומת ביניים בעלת קרקעית אטומה.</p> <p>ה. גובה קומת המסחר לא יפחת מ- 2.75 מ'.</p> <p>ד. חניה .</p> <p>גדרות : קירות גדר בטון מזערי מעל מפלס הפיתוח הקיים בשטח המגרש יהיה עד 1.6 מ' ניתן</p>

<b>מגורים א'</b>	<b>4.1</b>
<p>להתקין עליו מעקה בטיחותי ו/או סבכה ו/או גדר מתכת. יש לציין את הגדר תראה בחזית המגרש מתקני איסוף אשפה : יתוכננו בהתאם להוראות הרשות המקומית . הם ימוקמו ככל הניתן בגומחות התשתיות (פילרים) ובאופן נסתר .</p>	
<b>דרך מאושרת</b>	<b>4.2</b>
<b>שימושים</b>	<b>4.2.1</b>
<p>דרך תשמש לכבישים ומדרכות , חניה , ניקוז , תשתיות חשמל ובזק , נטיעות ותיאסר בה בנייה כלשהי .</p>	
<b>הוראות</b>	<b>4.2.2</b>
<p><b>בינוי ו/או פיתוח</b>                  תווי הדרכים ורוחבן כמסומן בתשריט .</p>	א



תכנון זמין  
מונה הדפסה 17



תכנון זמין  
מונה הדפסה 17



תכנון זמין  
מונה הדפסה 17

## 5. טבלת זכויות והוראות בניה - מצב מוצע - חלק א'

קו בנין (מטר)	מספר קומות		גובה מבנה- מעל הכניסה הקובעת (מטר)	צפיפות יח"ד לדונם	מספר יח"ד	תכסית (% מתא שטח)	אחוזי בניה כוללים (%)	שטחי בניה (מ"ר)				גודל מגרש (מ"ר)	תאי שטח	שימוש	יעוד		
								מתחת לכניסה הקובעת		מעל הכניסה הקובעת						גודל מגרש כללי	
								שרות	עיקרי	שרות	עיקרי						
צידי- שמאלי	צידי- ימני	מתחת לכניסה הקובעת	מעל הכניסה הקובעת	12	5.4	7	70	100	סה"כ שטחי בניה	שרות	עיקרי	שרות	עיקרי	1291	32	מגורים	מגורים א'
(5)	(5)	1	(4) 3						1291	(3) 150		(2) 194	(1) 947			מסחר	מגורים א'
									100			30	70				



תכנון זמין  
מונה הדפסה 17



תכנון זמין  
מונה הדפסה 17


## 5. טבלת זכויות והוראות בניה - מצב מוצע - חלק ב'

קו בנין (מטר)		תאי שטח	שימוש	יעוד
קדמי (5)	אחורי (5)			
		32	מגורים מסחר	מגורים א' מגורים א'

האמור בטבלה זו גובר, במקרה של סתירה, על הוראות כלליות אחרות, בין בהוראות התכנית ובין בתשריט המצב המוצע.  
 גם בטבלה עצמה גוברת הוראה מפורטת על הוראה כללית  
 שטחי הבניה המפורטים בטבלה שלעיל כוללים את כל שטחי הבניה המירביים בתכנית זו

### הערות לטבלת זכויות והוראות בניה – מצב מוצע:

- (1) שיג 60 מ"ר ..
- (2) הערה: חלוקת שטחי הבניה למטרות שירות תהיה כדלקמן:
  - א. מחסן ביתי עד סך 70 מ"ר לכל המגרש .
  - ב. חנייה מקורה עד סך 40 מ"ר .
  - ג. ממ"ד/ממ"ק עד סך 84 מ"ר .
  - ד. מחסן למסחר 30 מ"ר .
- (3) מרתף-עד סך 150 מ"ר למגרש, ישמש למחסן ומערכות טכניות בגובה 245 ס"מ.
- (4) מרצפת המגרש הקיים ..
- (5) לפי תשריט..




תכנון זמין  
מונה הדפסה 17



תכנון זמין  
מונה הדפסה 17

**6. הוראות נוספות**

<p><b>6.1 תנאים למתן היתרי בניה</b></p> <p>היתר בנייה יינתן על פי תכנית זו לאחר אישורה בתנאים הבאים .</p> <p>א-היתרי בנייה ינתנו רק לאחר ביצוע הריסה בפועל של הבנייה המסומנת בתשריט , וכן כל הבנייה של המגיש ללא היתר מחוץ לתחום התכנית .</p> <p>ב-הבקשה להיתר בנייה תכלול תכנית פיתוח שטח ערוכה על גבי מפה מצבית טיפוגרפית מעודכנת כחוק וחתומה ע"י מודד מוסמך. התכנית תכלול את כל פרטי הפיתוח כגון : גבהי קרקע מתוכננים וקיימים, מקום החניות, הכניסות למגרש, גדרות וחזיתות למגרש, מתקן לאיסוף אשפה, חיבורי מים וביוב, מפלסי השבילים והרחובות, מתקן לייבוש כביסה, פירוט חומרי הגמר יופיעו על החזיתות של המבנים בקני"מ 1: 100.</p> <p>ג- הבקשה להיתר בנייה תכלול בין היתר חישוב מוערך של כמות פסולת הבניין הצפויה עקב עבודות הבנייה ואישור על פינויה פסולת לאתר מוכרז כדין .</p> <p>ד- תנאי למתן היתר בניה הינו אישור הסדרי תנועה ע"י רשויות התמרור המוסמכות.</p> <p>ד- היתר לתוספת בנייה מותנה בדבר הצורך בחיזוק המבנה הקיים לפי הוראות תקן ת"י 413 .</p>	<p><b>6.1</b></p>
<p><b>6.2 חניה</b></p> <p>החנייה תהייה בתחום המגרש , ע"פ תקן חניה ארצי התקף בזמן מתן היתר בנייה .</p>	<p><b>6.2</b></p>
<p><b>6.3 חלוקה ו/ או רישום</b></p> <p>רישוי וחלוקת המגרשים תעשה לפי סימן ז' פרק ג' לחוק התכנון והבניה, התשכ"ה : 1965.</p>	<p><b>6.3</b></p>
<p><b>6.4 חשמל</b></p> <p>א. תנאי למתן היתר בניה יהיה - תיאום עם חברת החשמל בדבר תכנון והקמת חדר שנאים ו/או חדר מיתוג, פרטי קווי חשמל עיליים ותת קרקעיים, והנחיות לגבי מרחקי בניה ומגבלות שימוש מקווי חשמל עיליים ותת קרקעיים קיימים ומתוכננים.</p> <p>ב. בשטחים בנויים, תחנות השנאה חדשות יוקמו במבנה שהוקם לשם כך. במקרים בהם תנאי השטח אינם מאפשרים הקמת שנאים במבנה, רשאי מהנסד הרשות המקומית לאשר הקמת שנאים על עמודי חשמל. מגבלה זו לא תחול בשטחים פתוחים, בהם תותר הקמת תחנת שנאים על עמודי חשמל.</p> <p>ג. שנאי ימוקם במבנה נפרד או בחלק של הבנין בתאום עם חברת החשמל ובאישור הוועדה המקומית.</p> <p>ד. איסור בניה מתחת לקווי חשמל עיליים</p> <p>לא יינתן היתר בניה מתחת לקווי חשמל עיליים קיימים או מאושרים, אלא במרחקי בטיחות מפני התחשמלות המפורטים להלן, מקו המשוך אל הקרקע מהתיל הקיצוני של הקו או מציר הקו, הכל כמפורט להלן, לבין החלק הבולט או הקרוב ביותר לבנין, פרט לבנינים המותרים בשטח למעבר קווי החשמל.</p> <p>מציר הקו מהתיל הקיצוני</p>	<p><b>6.4</b></p>





חשמל	6.4
<p>2.25 מ' 2.00 מ' א. קו חשמל מתח נמוך : תיל חשוף</p> <p>1.75 מ' 1.50 מ' ב. קו חשמל מתח נמוך : תיל מבודד</p> <p>6.50 מ'</p> <p>8.50 מ'</p> <p>5.00 מ'</p> <p>ג. - קו חשמל מתח גבוה עד 33 ק"ו : בשטח בנוי</p> <p>בשטח פתוח</p> <p>13.00 מ'</p> <p>20.00 מ'</p> <p>9.50 מ'</p> <p>ד. - קו חשמל מתח עליון 110 - 160 ק"ו :</p> <p>בשטח בנוי</p> <p>בשטח פתוח (בשטחים בהם המרחקים בין העמודים עד 300 מ')</p> <p>35.00 מ' - ה. קו חשמל מתח על-עליון 400 ק"ו</p> <p>* באזורים בהם המרחקים בין עמודי החשמל בקווי מתח עליון / על-עליון גדולים מן האמור לעיל, יש לפנות אל חברת החשמל על מנת לקבל מידע לגבי המרחקים המזעריים המותרים.</p> <p>בתוכנית מתאר המתירה הקמתם של מבנים המכילים חומרים מסוכנים המועדים לדליקה או לפיצוץ תכלול הוראה, הקובעת כי לא יינתן היתר בניה אלא במרחקי בטיחות שייקבעו בתוכנית המתאר בתיאום עם חברת החשמל(1).</p> <p>לפני תחילת ביצוע עבודות חפירה או בניה יבדוק המבצע את קיומם האפשרי של קווי חשמל. אין לחפור או לבצע עבודות בניה כלשהי מעל ובקרבה של פחות מ- 3 מ' מקוי חשמל תת קרקעיים אלא לאחר קבלת אישור מחברת החשמל. אין לבנות מבנים מעל כבלי חשמל תת קרקעיים או בקרבה של פחות מ- 0.5 מ' מקוי חשמל תת-קרקעיים מתח גבוה / מתח נמוך או 1.0 מ' מקוי חשמל תת-קרקעיים מתח עליון(2).</p> <p>לא יינתן היתר לחפירה, חציבה או כריה במרחק הקטן מ- 10 מ' מהמסד של עמוד חשמל במתח עליון/ על עליון או 3 מ' מהמסד של עמוד חשמל במתח גבוה/ נמוך ולא תבוצע פעולה כזו, אלא לאחר שניתנה לחברה הזדמנות לחוות דעה על ההיתר המבוקש או הפעולה אותה עומדים לבצע לפי העניין.</p> <p>על אף האמור לעיל, בתחום תוכנית מתאר הקובעת רצועה למעבר קווי חשמל ראשיים = קווי מתח על ועל עליון יחולו הוראות תוכנית מתאר זו.</p>	

ניהול מי נגר	6.5
<p>מערכת הניקוז בתחום התכנית תתוכנן בתחומי הדרכים או השטחים הציבוריים ותובל במערכת ניקוז אשר תאושר ע"י מהנדס הועדה המקומית ולפי תכנית ניקוז כוללת המאושרת</p>	





תכנון זמין  
מונה הדפסה 17

<b>6.5</b>	<b>ניהול מי נגר</b>
<p>ע"י רשות הניקוז האזורית .                  יותרו לפחות 15% שטחים חדרי מים מתוך שטח המגרש הכולל , במגרש לאפשר קליטת כמות גדולה ככל הניתן של מי נגר עילי וחלחולם לתת הקרקע התחומי המגרש . השטחים חדרי מים אפשר שיהיו מגוננים או מצופים החומר חדיר (כגון : חצץ, חלוקים וכו' ) .                  בתכנון דרכים וחניות ישולבו רצועות של שטחים מגוננים סופגים מים וחדרים ויעשה שימוש בחומרים נקבוביים וחדירים .</p>	

<b>6.6</b>	<b>פיקוד העורף</b>
<p>תנאי למתן היתרי בניה יהיה אישור פיקוד העורף לפתרונות המיגון בתחום המגרש"</p>	

<b>6.7</b>	<b>תשתיות</b>
<p>תותר העברת קוים עירוניים דרך מגרש פרטי בין קווי הבניין לגבול המגרש בהתאם לדרישות הוועדה המקומית</p> <p>1- אספקת מים : יחובר למערכת מים עירונית ובתיאום עם מהנדס העירייה והרשויות המוסמכות .</p> <p>2- מערכות ביוב : המגרש יחובר למערכת השפכים המרכזי מט"ש רהט בתיאום עם מהנדס העירייה והרשויות המוסמכות .</p> <p>3- תקשורת : בהתאם להנחיות מהנדס העיר ובאישור חב' התקשורת .</p>	



תכנון זמין  
מונה הדפסה 17

<b>6.8</b>	<b>היטל השבחה</b>
<p>הוועדה המקומית תטיל ותגבה השבחה בהתאם להוראות התוספת השלישית לחוק .</p>	

## 7. ביצוע התכנית

### 7.1 שלבי ביצוע

מספר שלב	תאור שלב	התנייה
0	ל"ר	

### 7.2 מימוש התכנית

תוך 10 שנים בערך



תכנון זמין  
מונה הדפסה 17