

הוראות התכנית

תכנית מס' 618-0429498

מגרש מס' 73 שכונה 24, רהט.

מחוז

דרום


מרחב תכנון מקומי

רהט

תכנית מפורטת

סוג תכנית

אישורים



חוק התכנון והבניה, התשכ"ה - 1965

משרד האוצר - מחוז דרום

הוועדה המחוזית החליטה ביום:

20/11/2017

להפקיד את התכנית
06/03/2018

י"ר הוועדה המחוזית

תאריך

ניתן לצפות במסמכי התכנית ובהחלטות בעניינה באתר תכנון זמין:

<http://mavat.moin.gov.il/MavatPS/Forms/SV3.aspx?ABC>

דברי הסבר לתכנית

התכנית עוסקת בתוספת אחוזי בניה, שינוי קווי בניין ותוספת יחידות דיור מ-4 יח"ד ל-6 יח"ד במגרש 73 שכונה 24, רהט.



תכנון זמין
מונה הדפסה 11



תכנון זמין
מונה הדפסה 11



תכנון זמין
מונה הדפסה 11

דף ההסבר מהווה רקע לתכנית ואינו חלק ממסמכיה הסטטוטוריים.

1. זיהוי וסיווג התכנית

1.1 שם התכנית שם התכנית מגרש מס' 73 שכונה 24, רהט.

ומספר התכנית

מספר התכנית 618-0429498

1.2 שטח התכנית 1.207 דונם

1.4 סיווג התכנית סוג התכנית תכנית מפורטת

האם מכילה הוראות של תכנית מפורטת כן

ועדת התכנון המוסמכת להפקיד את התכנית מחוזית

לפי סעיף בחוק ל"ר

היתרים או הרשאות תכנית שמכוחה ניתן להוציא היתרים או הרשאות

סוג איחוד וחלוקה ללא איחוד וחלוקה

האם כוללת הוראות לענין תכנון תלת מימדי לא



1.5 מקום התכנית

1.5.1 נתונים כלליים

מרחב תכנון מקומי	רהט
קואורדינאטה X	176773
קואורדינאטה Y	588788

1.5.2 תיאור מקום

שכונה 24 מגרש 73

1.5.3 רשויות מקומיות בתכנית והתייחסות לתחום הרשות, נפה

רהט - חלק מתחום הרשות: רהט

נפה באר שבע

1.5.4 כתובות שבהן חלה התכנית

ישוב	רחוב	מספר בית	כניסה
רהט	אלנור	73	

שכונה 24

1.5.5 גושים וחלקות בתכנית

מספר גוש	סוג גוש	חלק / כל הגוש	מספרי חלקות בשלמותן	מספרי חלקות בחלקן
100420	מוסדר	חלק		59, 74

הכל על-פי הגבולות המסומנים בתשריט בקו הכחול.

1.5.6 גושים ישנים

לא רלוונטי

1.5.7 מגרשים / תאי שטח מתכניות קודמות שלא נרשמו כחלקות

מספר תוכנית	מספר מגרש/תא שטח
251/03/17	73

1.5.8 מרחבי תכנון גובלים בתכנית

לא רלוונטי



תכנון זמין
מונה הדפסה 11



תכנון זמין
מונה הדפסה 11



תכנון זמין
מונה הדפסה 11

1.6 יחס בין התכנית לבין תכניות מאושרות קודמות

תאריך	מס' עמוד בילקוט פרסומים	מספר ילקוט פרסומים	הערה ליחס	סוג יחס	מספר תכנית מאושרת
31/08/2005	4014	5432	תכנית זו משנה רק את המפורט בתכנית זו וכל יתר הוראות תכנית 02 /17 / 15 /223 ממשיכות לחול.	שינוי	15 /223 /02 /17
07/01/2003		5145	תכנית זו משנה רק את המפורט בתכנית זו וכל יתר הוראות תכנית 17 /מק / 2155 ממשיכות לחול.	שינוי	2155 /מק /17
01/07/1990	3211	3778		שינוי	251 /03 /7



1.7 מסמכי התכנית

נכלל בהוראות התכנית	תיאור המסמך	תאריך יצירה	עורך המסמך	תאריך עריכה	מספר עמודים / גליון	קנה מידה	תחולה	סוג המסמך
כן			אחמד אבו עאבד				מחייב	הוראות התכנית
לא	תשריט מצב מוצע		אחמד אבו עאבד		1	1: 250	מחייב	תשריט מצב מוצע
לא		03/05/2017	אחמד אבו עאבד	15/01/2017		1: 250	רקע	בינוי
לא		23/11/2017	אחמד אבו עאבד	15/01/2017		1: 250	רקע	מצב מאושר

כל מסמכי התכנית מהווים חלק בלתי נפרד ממנה, משלימים זה את זה ויקראו כמקשה אחת. במקרה של סתירה בין המסמכים המחייבים לבין המנחים יגברו המסמכים המחייבים. במקרה של סתירה בין המסמכים המחייבים לבין עצמם תגברנה ההוראות על התשריטים



1.8 בעלי עניין/ בעלי זכויות בקרקע /עורך התכנית ובעלי מקצוע

1.8.1 מגיש התכנית

מקצוע/ תואר	סוג	שם	מספר רשיון	שם תאגיד	ישוב	רחוב	בית	טלפון	פקס	דוא"ל
	פרטי	אלעזרה אחמד		רהט	רהט	אלנור	73	050-5203590		dardwg@gmail.com

1.8.2 יזם

1.8.3 בעלי עניין בקרקע

סוג	תיאור	שם	מספר רשיון	שם תאגיד	ישוב	רחוב	בית	טלפון	פקס	דוא"ל
בעלים		אלעזרה אחמד		רהט	רהט	אלנור	73	050-5203590		dardwg@gmail.com

1.8.4 עורך התכנית ובעלי מקצוע

מקצוע/ תואר	סוג	שם	מספר רשיון	שם תאגיד	ישוב	רחוב	בית	טלפון	פקס	דוא"ל
אדריכל	עורך ראשי	אחמד אבו עאבד	118810	דאר אדריכלים	רהט	אל ואחה	16	050-5203590	153-8-8586677	dardwg@gmail.com
מודד	מודד	ויסאם מיעארי	1090	דאר אדריכלים	רהט	אלנור (1)	73	050-5203590	153-8-8586677	dardwg@gmail.com

(1) כתובת: יונס אבו געפר.



מנהל תכנון זמין
מונה הדפסה 11



מנהל תכנון זמין
מונה הדפסה 11

1.9 הגדרות בתכנית

לא רלוונטי

תכנון זמין
מונה הדפסה 11

כל מונח אשר לא הוגדר בתכנית זו, תהיה נודעת לו המשמעות הנתונה לו בחוק התכנון והבניה התשכ"ה – 1965 (להלן "החוק") או בתקנות שהותקנו מכוחו, וזאת בהיעדר כוונה אחרת משתמעת.

2. מטרת התכנית ועיקרי הוראותיה**2.1 מטרת התכנית**

תוספת יח"ד, הגדלת זכויות בניה ושינוי קו בנין במגרש 73 שכונה 24, רהט.

2.2 עיקרי הוראות התכנית

- קביעת מספר יח"ד במגרש מ-1 יח"ד ל-6 יח"ד במגרש.

- קביעת קווי בניין בהתאם למסומן בתשריט.

- קביעת שטחי בניה מרביים .

- קביעת הנחיות לבינוי.

- קביעת מספר בתי המגורים במגרש ל-2 בתי מגורים .

- קביעת תכליות ושימושים לרבות זכויות ומגבלות בניה במגרש.


- קביעת תנאים למתן היתר בניה.

תכנון זמין
מונה הדפסה 11**3. טבלת יעודי קרקע ותאי שטח בתכנית****3.1 טבלת יעודי קרקע ותאי שטח בתכנית**

יעוד	תאי שטח
דרך מאושרת	50
מגורים ב'	73

3.2 טבלת שטחים**מצב מאושר**

יעוד	מ"ר	אחוזים
דרך מאושרת	115.09	9.53
מגורים א'	1,092.13	90.47
סה"כ	1,207.22	100

תכנון זמין
מונה הדפסה 11

מצב מוצע

אחוזים מחושב	מ"ר מחושב	יעוד
9.53	115.09	דרך מאושרת
90.47	1,092.13	מגורים ב'
100	1,207.22	סה"כ



4. יעודי קרקע ושימושים

4.1	מגורים ב'
4.1.1	שימושים
	מגורים בשני מבנים לרבות שטחי שירות כדלקמן : מרתף, ממ"דים וחניה מקורה לרכב פרטי.
4.1.2	הוראות
א	הוראות בניוי תותר הקמת שני מבני מגורים במגרש, סה"כ 6 יח"ד במגרש. 1- גובה מבנה המגורים יימדד ממפלס הכניסה הקובעת לבניין. 2- מחסן : מחסן בגודל 15 מ"ר לכל יח"ד (סה"כ 90 מ"ר), מיקום המחסן בקו בניין אחורי 0 או בבית כחלק בלתי נפרד מהבניין. גובה מרבי לקרוי המחסן יהיה עד 2.50 מ', חומרי הגמר יהיו זהים למבנה המגורים. 3- ממ"ד : עד 15 מ"ר לכל יח"ד (סה"כ 90 מ"ר) ובהתאם להנחיות פיקוד העורף. 4- חניה מקורה לרכב פרטי בקו בניין 0 קדמי/צדדי, שטח החניה עד 30 מ"ר והגובה לא יעלה על 2.2 מ' חומרי הגמר יהיו זהים למבנה המגורים, ניקוז הגג לכיוון מגרש המבקש. 5- מרתף, תותר הקמת מרתף כהגדרתו בחוק התכנון והבניה.
ב	הוראות פיתוח קירות גדר : גובה קיר בטון מזערי מעל מפלס הקרקע הטבעי יהיה 1.20 מ', יחויב במעקה בטיחות תקני או גדר מתכת. קירות :- עיצוב הקירות בחזית יהיה אחיד לכל אורכה, בחיפוי אבן טבעית או מתועשת בגדלים שווים ואישור מהנדס הועדה המקומית. גובה מקסימלי של קיר הינו 2 מ'. גובה מינימאלי 1.2 מ'.
ג	עיצוב אדריכלי -בהתאם להנחיות מרחביות של הועדה המקומית .
4.2	דרך מאושרת
4.2.1	שימושים
	דרך ציבורית, מדרכות ושבילים להולכי רגל, נטיעת עצים, ניקוז ומעבר קווי תשתיות.
4.2.2	הוראות
א	דרכים מיקום הדרכים ורוחבן יהיה כמסומן בתשריט ותיאסר בניה כלשהי.



תכנון זמין
מונה הדפסה 11



תכנון זמין
מונה הדפסה 11



תכנון זמין
מונה הדפסה 11

5. טבלת זכויות והוראות בניה - מצב מוצע - חלק א'

קו בנין (מטר)	מספר קומות		גובה מבנה- מעל הכניסה הקובעת (מטר)	צפיפות יח"ד לדונם	מספר יח"ד	תכסית (% מתא שטח)	אחוזי בניה כוללים (%)	שטחי בניה (מ"ר)			גודל מגרש (מ"ר)	תאי שטח	שימוש	יעוד	
								מתחת לכניסה הקובעת	מעל הכניסה הקובעת						
									סה"כ שטחי בניה	עיקרי					שרות
אחורי צידו- שמאלי (4)	צידו- ימני (4)	מתחת לכניסה הקובעת 1	מעל הכניסה הקובעת 3	12.5 (3)	5	60	171.24	1870	250 (2)	225 (1)	1395	1092	73	מגורים ב'	מגורים ב'



תכנון זמין
מונה הדפסה 11



תכנון זמין
מונה הדפסה 11

5. טבלת זכויות והוראות בניה - מצב מוצע - חלק ב'

קו בנין (מטר)	תאי שטח	שימוש	יעוד
קדמי (4)	73	מגורים ב'	מגורים ב'


האמור בטבלה זו גובר, במקרה של סתירה, על הוראות כלליות אחרות, בין בהוראות התכנית ובין בתשריט המצב המוצע.
 גם בטבלה עצמה גוברת הוראה מפורטת על הוראה כללית
 שטחי הבניה המפורטים בטבלה שלעיל כוללים את כל שטחי הבניה המירביים בתכנית זו

הערה ברמת הטבלה:

שטחי שירות: בסמכות מהנדס המועצה לאשר ניווד שטחים ממעל הקרקע אל מתחת לקרקע בתנאי שסה"כ שטחי השירות לא יעלה מהרשום בטבלה 5.

הערות לטבלת זכויות והוראות בניה – מצב מוצע:

- (1) 90 מ"ר - ממ"דים.
- 90 מ"ר - מחסנים.
- 45 מ"ר - חניה מקורה..
- (2) מרתף, חדרי שירות ..
- (3) גג משופע : 14.00 מ"ר..
- (4) כמסומן בתשריט..



תכנון זמין
מונה הדפסה 11



תכנון זמין
מונה הדפסה 11

6. הוראות נוספות

6.1

תנאים למתן היתרי בניה

- 1- היתרי בניה ינתנו ע"י הועדה המקומית ועל פי הוראות תכנית זו לאחר אישורה.
- 2- הבקשה להיתר בניה תכלול תכנית פיתוח שטח ערוכה על גבי מפה מצבית טיפוגרפית מעודכנת כחוק וחתומה ע"י מודד מוסמך אשר תכלול את כל פרטי הפיתוח כגון: גבהי קרקע מתוכננים וקיימים, מקום החניות, הכניסות למגרש, גדרות וחזיתות לגדרות, מתקן לאיסוף אשפה, חיבורי מים והביוב, מפלסי השבילים והרחובות, מסתור לייבוש כביסה. פירוט חומרי הגמר יופיעו על החזיתות של המבנים בקני"מ 1: 100.
- 3- תנאי להיתר בניה, פינוי פסולת בנין לאתר מאושר ומוסדר עפ"י כל דין.
- 4- היתר לתוספות בניה יותנה בבדיקה בדבר הצורך בחיזוק המבנה הקיים לפי הוראות תקן ישראלי ת"י 413.

6.2

חניה

- החניה תהיה בתחום המגרש, הכל עפ"י תקן חניה ארצי שיהיה בתוקף בעת מתן היתר הבניה.

6.3

חשמל

- 1- מערכת החשמל במתח גבוה ונמוך תהינה תת-קרקעיות.
- 2- תנאי למתן היתר בניה להקמת שנאים יהיה תיאום עם חברת החשמל.
- 3- לא יינתן היתר בניה למבנה או לחלק ממנו מעל, מתחת ובקרבת קווי חשמל עיליים. היתר בניה יינתן רק במרחקים גדולים מהמרחקים המפורטים בטבלה הבאה, בקו אנכי המשוך על הקרקע בין תיל קיצוני ו/או ציר קו החשמל לבין החלק הבולט ביותר של המבנה:

מהתיל הקיצוני***** מציר הקו.

א. קו חשמל מתח נמוך.....תיל חשוף.....2.0 מ'.....2.25 מ'.
ב. קו חשמל מתח נמוך.....תיל מבודד.....1.50 מ'.....1.75 מ'.
ב. קו חשמל מתח גבוה עד 33 ק"ו בשטח בנוי.....5.0 מ'.....6.50 מ'.
בשטח פתוח...../.....8.50 מ'.
ד. קו חשמל מתח עליון 110-160 ק"ו בשטח בנוי.....9.50 מ'.....13.0 מ'.
בשטח פתוח...../.....20.0 מ'.
ה. קו חשמל מתח על- עליון 400 ק"ו...../.....35.0 מ'.
- 4- אין לבנות בניינים מעל לכבלי חשמל תת-קרקעיים ובמרחק קטן מ- 3 מ' מכבלים אלה. אין לחפור מעל כבלים תת-קרקעיים ובקרבתם אלא לאחר קבלת אישור והסכמה מחברת החשמל מחוז הדרום. לפני תחילת ביצוע עבודות חפירה או בניה יבדוק המבצע את קיומם האפשרי של קווי חשמל.
- 5- המרחקים האנכים המינימאליים מקווי חשמל עד לפני כביש סופיים יקבעו לאחר תאום וקביעת הנחיות עם חברת החשמל.
- 6- באזורים בהם רשת החשמל היא תת-קרקעית, תותרנה תחנות השנאה בנויות על הקרקע בלבד (לא על עמוד). הגבלה זו לא תחול באזורים בהם מותרת הקמת קווי תשתית אוויריים.
- 7- לאורך הדרכים הציבוריות והשבילים תוקם מערכת תאורה. התשתיות לתאורה תהיינה תת-קרקעיות, פרט לאזורים בהם מותרת הקמת קווי תשתית אוויריים.

6.4

תשתיות

מים :- אספקת מים תהיה תת-קרקעית מרשת המים המקומית. החיבור לרשת יהיה בתאום



6.4	תשתיות
<p>ובאישור תאגיד המים ובאישור מהנדס הועדה המקומית. ביוב :- חיבור הביוב יהיה למערכת הראשית ולמט"ש רהט. מערכות תקשורת טלפונים ומערכות טלוויזיה בכבלים תהיינה בתשתיות תת-קרקעיות, בכל האזורים. קופסאות החיבורים הראשיות יוקמו בגומחות בטון בנויות כנדרש (פלרים). אשפה :- מתקני איסוף אשפה יתוכננו בהתאם להוראות הרשות המקומית. הם ימוקמו ככל הניתן בגומחות התשתיות (פלרים) ובאופן נסתר.</p>	



תכנון זמין
מונה הדפסה 11

6.5	פיקוד העורף
<p>תנאי למתן היתר בניה יהיה אישור פיקוד העורף לפתרונות המיגון בתחום המגרש.</p>	

6.6	עתיקות
<p>כל עבודה שתואם ותבוצע רק לאחר קבלת אישור מנהל רשות העתיקות כמתחייב ובכפוף להוראות חוק העתיקות התשל"ח-1978. 1- במידה שיידרש ע"י רשות העתיקות ביצוע של פעולות מקדימות (פיקוח, חיתוכי בדיקה, חפירות בדיקה, חפירות הצלה מדגמיות, חפירות הצלה) יבצען היזם על פי תנאי רשות העתיקות. 2- במידה שיתגלו עתיקות המצדיקות שימור בהתאם להוראות חוק העתיקות התשל"ח-1978 וחוק רשות העתיקות התשמ"ט-1989, ייעשו ע"י היזם ועל חשבוננו, כל הפעולות המתבקשות מהצורך לשמר את העתיקות. 3- אין רשות העתיקות מתחייבת לאשר בניה בשטח או חלקו גם לאחר בדיקה/חפירה, זאת במידה שיתגלו בשטח עתיקות ייחודיות, ולא יראו את התכנית כמקנה זכויות בניה בשטח שהינו אתר עתיקות מוכרז.</p>	



תכנון זמין
מונה הדפסה 11

6.7	ניקוז
<p>ניקוז, שימור מי נגר עילי- מערכת הניקוז בתחום התכנית תתוכנן לכיוון הדרכים ותובל במערכת ניקוז מאושרת ע"י מהנדס הועדה המקומית ולפי תכנית ניקוז כוללת המאושרת על ידי רשות הניקוז האזורית. יותרו לפחות 15% שטחים חדירי מים מתוך שטח המגרש הכולל, במגמה לאפשר קליטת כמות גדולה ככל הניתן של מי נגר עילי ולחלחול לתת-הקרקע בתחום המגרש. השטחים חדירי מים אפשר שיהיו מגוננים או מצופים בחומר חדיר(כגון"חצץ, חלוקים וכו'). ככל הניתן יופנו מי הנגר העילי בתחום המגרש לשטחי הגינון הסמוכים לשם החדרה למי תיהום.</p>	

6.8	היטל השבחה
<p>הועדה המקומית תטיל השבחה בהתאם להוראות התוספת השלישית לחוק.</p>	



תכנון זמין
מונה הדפסה 11

7. ביצוע התכנית

7.1 שלבי ביצוע

מספר שלב	תאור שלב	התנייה
0	ל"ר	

7.2 מימוש התכנית

מידע.



תכנון זמין
מונה הדפסה 11



תכנון זמין
מונה הדפסה 11



תכנון זמין
מונה הדפסה 11