


הוראות התכנית

תכנית מס' 618-0489773

מג' 59 שכ' 10 ביישוב רהט



מחוז דרום
מרחב תכנון מקומי רהט
סוג תכנית תכנית מפורטת

אישורים



1965 - חוק התכנון והבניה, התשכ"ה -

משרד האוצר - מחוז דרום

הוועדה המחוזית החליטה ביום :

01/01/2018

להפקיד את התכנית
93 09/04/2018

תאריך יו"ר הוועדה המחוזית



ניתן לצפות במסמכי התכנית ובהחלטות בעניינה באתר תכנון זמין :

<http://mavat.moin.gov.il/MavatPS/Forms/SV3.aspx?ABC>

דברי הסבר לתכנית

מדובר במשפחת אחים הגרים באותה מגרש מס' 119 שכ' 26 בתל שבע, הם יזמו את התכנית לשם פתרון מצוקת הדיור. התכנית מחלקת המגרש לשתי תאי שטח, משנה את קווי הבניין במגרש, מגדילה את זכויות הבנייה למטרות עיקריות ולמטרות שירות, תוספת מס' יחידות דיור וקומה שלישית.



תכנון זמין
מונה הדפסה 5



תכנון זמין
מונה הדפסה 5



תכנון זמין
מונה הדפסה 5

דף ההסבר מהווה רקע לתכנית ואינו חלק ממסמכיה הסטטוטוריים.

1. זיהוי וסיווג התכנית

1.1 שם התכנית שם התכנית מג' 59 שכי 10 ביישוב רהט

ומספר התכנית

מספר התכנית 618-0489773

1.2 שטח התכנית 1.735 דונם

1.4 סיווג התכנית סוג התכנית תכנית מפורטת

האם מכילה הוראות של תכנית מפורטת כן

ועדת התכנון המוסמכת להפקיד את התכנית מחוזית

לפי סעיף בחוק ל"ר

היתרים או הרשאות תכנית שמכוחה ניתן להוציא היתרים או הרשאות

סוג איחוד וחלוקה ללא איחוד וחלוקה

האם כוללת הוראות לענין תכנון תלת מימדי לא



1.5 מקום התכנית

1.5.1 נתונים כלליים

מרחב תכנון מקומי	רהט
קואורדינאטה X	176325
קואורדינאטה Y	590075

1.5.2 תיאור מקום שכונה 10

1.5.3 רשויות מקומיות בתכנית והתייחסות לתחום הרשות, נפה

רהט - חלק מתחום הרשות: רהט

נפה באר שבע

1.5.4 כתובות שבהן חלה התכנית

ישוב	רחוב	מספר בית	כניסה
רהט			

שכונה 10

1.5.5 גושים וחלקות בתכנית

מספר גוש	סוג גוש	חלק / כל הגוש	מספרי חלקות בשלמותן	מספרי חלקות בחלקן
100231	לא מוסדר	חלק	999	

הכל על-פי הגבולות המסומנים בתשריט בקו הכחול.

1.5.6 גושים ישנים

לא רלוונטי

1.5.7 מגרשים / תאי שטח מתכניות קודמות שלא נרשמו כחלקות

מספר תוכנית	מספר מגרש/תא שטח
356 /03 /7	59

1.5.8 מרחבי תכנון גובלים בתכנית

לא רלוונטי



תכנון זמין
מונה הדפסה 5



תכנון זמין
מונה הדפסה 5



תכנון זמין
מונה הדפסה 5

1.6 יחס בין התכנית לבין תכניות מאושרות קודמות

תאריך	מס' עמוד בילקוט פרסומים	מספר ילקוט פרסומים	הערה ליחס	סוג יחס	מספר תכנית מאושרת
31/08/2005	4014	5432	תכנית זו משנה רק את המפורט בתכנית זו וכל יתר הוראות תכנית 17 / 02 / 15 ממשיכות לחול.	שינוי	15 / 223 / 02 / 17
13/03/2007	1999	5640	תכנית זו אינה פוגעת בהוראות תכנית 17 / 02 / 402 ושתחולנה על תכנית זו.	כפיפות	402 / 02 / 17
07/01/2003		5145	תכנית זו אינה פוגעת בהוראות תכנית 17 / מק / 2155 ושתחולנה על תכנית זו.	כפיפות	2155 / מק / 17
29/12/1987	563	3513	תכנית זו משנה רק את המפורט בתכנית זו וכל יתר הוראות תכנית 7 / 03 / 356 ממשיכות לחול.	שינוי	356 / 03 / 7



1.7 מסמכי התכנית

נכלל בהוראות התכנית	תיאור המסמך	תאריך יצירה	עורך המסמך	תאריך עריכה	מספר עמודים / גליון	קנה מידה	תחולה	סוג המסמך
כן			זוהדי אבו ג'אמע				מחייב	הוראות התכנית
לא	תשריט מצב מוצע		זוהדי אבו ג'אמע		1	1: 250	מחייב	תשריט מצב מוצע
לא		23/12/2017	זוהדי אבו ג'אמע	23/12/2017		1: 250	מנחה	בינוי
לא		23/12/2017	זוהדי אבו ג'אמע	23/12/2017		1: 250	רקע	מצב מאושר

כל מסמכי התכנית מהווים חלק בלתי נפרד ממנה, משלימים זה את זה ויקראו כמקשה אחת. במקרה של סתירה בין המסמכים המחייבים לבין המנחים יגברו המסמכים המחייבים. במקרה של סתירה בין המסמכים המחייבים לבין עצמם תגברנה ההוראות על התשריטים



1.8 בעלי עניין/ בעלי זכויות בקרקע /עורך התכנית ובעלי מקצוע

1.8.1 מגיש התכנית

מקצוע/ תואר	סוג	שם	מספר רשיון	שם תאגיד	ישוב	רחוב	בית	טלפון	פקס	דוא"ל
	רשות מקומית	רשות מקומית		עיריית רהט	רהט	(1)		08-9914903		vaada_rahata @walla.co m

הערה למגיש התכנית:

(1) כתובת: מרכז מסחרי רהט.

1.8.2 יזם

1.8.3 בעלי עניין בקרקע

סוג	תיאור	שם	מספר רשיון	שם תאגיד	ישוב	רחוב	בית	טלפון	פקס	דוא"ל
בבעלות מדינה				רשות מקרקעי ישראל	רהט	(1)		08-6264333	08-6264250	

(1) כתובת: קרית הממשלה.

1.8.4 עורך התכנית ובעלי מקצוע

מקצוע/ תואר	סוג	שם	מספר רשיון	שם תאגיד	ישוב	רחוב	בית	טלפון	פקס	דוא"ל
	עורך ראשי	זוהדי אבו ג'אמע	41600	א.זוהדי הנדסה ומדידות בע"מ	רהט	אל ואחה	76	08-9917911		arc_eyad@w alla.com

מקצוע/ תואר	סוג	שם	מספר רשיון	שם תאגיד	ישוב	רחוב	בית	טלפון	פקס	דוא"ל
	מודד	זוהדי אבו ג'אמע	792	א.זוהדי הנדסה ומדידות בע"מ	רהט	(1)	76	08-9917911	08-9910649	zohde@zaha v.net.il

(1) כתובת : שכונה 33.



תכנון זמין
מונה הדפסה 5



תכנון זמין
מונה הדפסה 5

1.9 הגדרות בתכנית

בתכנית זו יהא לכל מונח מהמונחים המפורטים להלן הפרוש המופיע בצד ההגדרה, אלא אם כן משתמע אחרת מהוראות התכנית או מהקשר הדברים.



מונח	הגדרת מונח
שיג'	מבנה אירוח מסורתי.

כל מונח אשר לא הוגדר בתכנית זו, תהיה נודעת לו המשמעות הנתונה לו בחוק התכנון והבניה התשכ"ה – 1965 (להלן "החוק") או בתקנות שהותקנו מכוחו, וזאת בהיעדר כוונה אחרת משתמעת.

2. מטרת התכנית ועיקרי הוראותיה**2.1 מטרת התכנית**

התכנית המוצעת עבור מגרש 59 שכונה 10 ברהט משנה את הקבוע בתכניות השכונתית (356/03/7), המתאר (402/02/17) והזכויות בנייה (15/223/02/17) ע"י איחוד וחלוקת המגרש, תוספת יח"ד ותוספת זכויות הבניה.

2.2 עיקרי הוראות התכנית

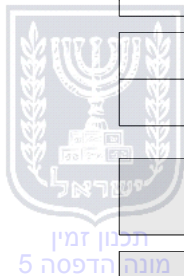
- 1- קביעת שטחי הבנייה המרביים המותרים במגרשים.
- 2- קביעת קווי הבנייה המותרים במגרש, כמתואר בתשריט.
- 3- קביעת 2 יח"ד בכל מגרש מגורים סה"כ 4 יח"ד.
- 4- תוספת קומה שלישית בכל מגרש.
- 5- קביעת זכויות, מגבלות והנחיות בניה.
- 6- קביעת התנאים למתן היתרי בנייה.

**3. טבלת יעודי קרקע ותאי שטח בתכנית****3.1 טבלת יעודי קרקע ותאי שטח בתכנית**

יעוד	תאי שטח	
מגורים א'	59A, 59B	
סימון בתשריט	יעוד	תאי שטח כפופים
להריסה	מגורים א'	59A, 59B

3.2 טבלת שטחים**מצב מאושר**

יעוד	מ"ר	אחוזים
אזור מגורים א	1,296	74.74
דרך מוצעת	438	25.26
סה"כ	1,734	100




מצב מוצע

אחוזים מחושב	מ"ר מחושב	יעוד	
100	1,297.29		מגורים א'
100	1,297.29	סה"כ	



4. יעודי קרקע ושימושים

4.1	מגורים א'
4.1.1	<p>שימושים</p> <p>א- מגורים א'. ב- מחסן למגורים. ג- ממ"ד/ממ"ק. ד- חנייה מקורה. ה- שיג'. ו- קירות גדר. ז- מתקני איסוף אשפה.</p>
4.1.2	<p>הוראות</p>
א	<p>בינוי ו/או פיתוח</p> <p>א- לכל תא שטח יותר מבנה מגורים עד 3 קומות עם 2 יח"ד. לרבות שטחי שירות כדלקמן : מחסן, ממ"ד/ממ"ק וחנייה מקורה לרכב פרטי. מפלס הכניסה הקובעת לבניין יהיה במפלס מרבי הגובה עד מטר מפני המדרכה הקדמית שבחזית המגרש.</p> <p>ב- מחסן למגורים : ניתן למקם בחזית המגרש האחורי בקווי בניין צדי אחורי 0.0 ובכל מרחק מהמבנה העיקרי. לא יותרו פתחים בקו בנין 0.0. הגובה המרבי לקירוי עד 2.75 מ', ניקוז הגג יהיה לכיוון מגרש מבקש התכנית.</p> <p>ג- ממ"ד/ממ"ק : לכל יח"ד במגרש ועפ"י הוראות פיקוד העורף.</p> <p>ד- חנייה מקורה : עד 2 מקומות חנייה מקורה לכל תא שטח, ניתן למקם את החנייה המקורה בחזית המגרש הקדמית ובכל מרחק מהמבנה העיקרי בקו בניין 0.0 מ'. הגובה המרבי לקירוי עד 2.75 מ'. ניקוז הגג יהיה לכיוון מגרש מבקש התכנית.</p> <p>ה- שיג' : יבנה בחזית המגרש, גובהו המירבי 2.75 מ'. חומרי הגמר יהיו זהים למבנה המגורים. ניקוז השיג יהיה אל כיוון מגרש המבקש. לא יותרו פתחים בקו בנין צידי 0.00 אלא לצורך איזורור ותאורה. הכניסה לשיג תהיה מתוך המגרש. כל שימוש אחר יהווה סטיה מיכרת מהוראות התכנית.</p> <p>ו- קירות גדר : הגובה המרבי לקיר הבטון/ האבן מעל פני מפלס הפיתוח הסופי בשטח המגרש יהיה עד 1.5 מ'.</p> <p>ז- מתקני איסוף אשפה : יתוכננו בהתאם להוראות הרשות המקומית. הם ימוקמו ככל הניתן בגומחות התשתיות (פילרים) ובאופן נסתר.</p>



5. טבלת זכויות והוראות בניה - מצב מוצע

קו בנין (מטר)	מספר קומות	גובה מבנה- מעל הכניסה הקובעת (מטר)	צפיפות יח"ד לדונם	מספר יח"ד	תכסית (% מתא שטח)	אחוזי בניה כוללים (%)	שטחי בניה (מ"ר)			גודל מגרש (מ"ר)	תאי שטח	יעוד
							מעל הכניסה הקובעת		גודל מגרש כללי			
							סה"כ שטחי בניה	שרות				
קדמי (4)							500	(2) 84	(1) 416	500	59A	מגורים אי'
אחורי (4)							797	(2) 84	(1) 713	797	59B	מגורים אי'
ציד-י- ימני (4)												
ציד-י- שמאלי (4)												
מעל הכניסה הקובעת	3	12 (3)	4	2	60	100						
מעל הכניסה הקובעת	3	12 (3)	2.51	2	60	100						

האמור בטבלה זו גובר, במקרה של סתירה, על הוראות כלליות אחרות, בין בהוראות התכנית ובין בתשריט המצב המוצע. גם בטבלה עצמה גוברת הוראה מפורטת על הוראה כללית

שטחי הבניה המפורטים בטבלה שלעיל כוללים את כל שטחי הבניה המירביים בתכנית זו

הערות לטבלת זכויות והוראות בניה – מצב מוצע:

- (1) כולל שטח השיג'.
- (2) עד 24 מ"ר ממ"ד/ממ"ק.
- עד 30 מ"ר מחסן.
- עד 30 מ"ר חנייה מקורה..
- (3) כולל עלייה לגג..
- (4) כמתואר בתשריט..






תכנון זמין
מונה הדפסה 5



תכנון זמין
מונה הדפסה 5

6. הוראות נוספות

	<p>6.1 תנאים למתן תוקף לתוכנית</p> <p>1-היתר בנייה ינתנו ע"י הועדה המקומית ע"פ תכנית זו לאחר אישורה. 2-הבקשה להיתר בנייה תכלול תכנית פיתוח שטח ערוכה ע"ג מפה מצבית טופוגרפית מעודכנת כחוק וחתומה ע"י מודד מוסמך. התכנית תכלול את כל פרטי הפיתוח כגון : גבהי קרקע מתוכננים וקיימים , מיקום החניות , הכניסות למגרש , גדרות וחזיתות לגדרות , מתקן לאיסוף אשפה , מתקן ליבוש כביסה , חיבורי מים וביוב , מפלסי השבילים והרחובות , פירוט חומרי הגמר יופיעו על חזיתות הבתים בק"מ 1:100 . 3-היתרי הבניה ינתנו לאחר הריסת המבנים המסומנים בתשריט להריסה . 4-תנאי הבקשה להיתר בניה תכלול בין היתר חישוב מוערך של כמות פסולת הבנין הצפויה עקב עבודות הבניה ואישור על פנויה לאתר מוכרז כדין.</p>
	<p>6.2 תשתיות</p> <p>תותר העברת קוים עירוניים בתחום המגרש בין קווי הבניין לגבול המגרש בהתאם לדרישות הועדה המקומית ו/או הרשות המקומית , כל זאת במקרה שאין פתרון הנדסי חליפי אחר. 1-אספקת מים : יחובר למערכת מים עירונית ובתיאום עם מהנדס העירייה והרשויות המוסמכות . 2- מערכות ביוב : המגרש יחובר למערכת השפכים המרכזי מט"ש רהט בתיאום עם מהנדס העירייה והרשויות המוסמכות. 3-תקשורת : מערכת התקשורת והכבלים במגרש תחובר בתיאום ובאישור הרשויות המוסמכות .</p>
	<p>6.3 חשמל</p> <p>א.תנאי למתן היתר בניה יהיה - תיאום עם חברת החשמל בדבר תכנון והקמת חדר שנאים ו/או חדר מיתוג, פרטי קווי חשמל עיליים ותת קרקעיים, והנחיות לגבי מרחקי בניה ומגבלות שימוש מקווי חשמל עיליים ותת קרקעיים קיימים ומתוכננים. ב.בשטחים בנויים, תחנות השנאה חדשות יוקמו במבנה שהוקם לשם כך. במקרים בהם תנאי השטח אינם מאפשרים הקמת שנאים במבנה, רשאי מהנדס הרשות המקומית לאשר הקמת שנאים על עמודי חשמל. מגבלה זו לא תחול בשטחים פתוחים, בהם תותר הקמת תחנת שנאים על עמודי חשמל. ג.שנאי ימוקם במבנה נפרד או בחלק של הבנין בתאום עם חברת החשמל ובאישור הוועדה המקומית. ד.איסור בניה מתחת לקווי חשמל עיליים לא יינתן היתר בניה מתחת לקווי חשמל עיליים קיימים או מאושרים, אלא במרחקי בטיחות מפני התחשמלות המפורטים להלן, מקו המשוך אל הקרקע מהתיל הקיצוני של הקו או מציר הקו, הכל כמפורט להלן, לבין החלק הבולט או הקרוב ביותר לבנין, פרט לבנינים המותרים בשטח למעבר קווי החשמל.</p>



6.3	חשמל
	<p>ד 1. קו חשמל מתח נמוך - תיל חשוף : המרחק מהתיל הקיצוני 2.00 מ' והמרחק מציר הקו מ' 2.25</p> <p>ד 2. קו חשמל מתח נמוך - תיל מבודד 1.50 : המרחק מהתיל הקיצוני 1.50 מ' והמרחק מציר הקו מ' 1.75</p> <p>ד 3. קו חשמל מתח גבוה עד 33 ק"ו : בשטח בנוי המרחק מהתיל הקיצוני 5.00 מ' והמרחק מציר הקו 6.50 מ' בשטח פתוח המרחק מציר הקו 8.50 מ'</p> <p>ד 4. קו חשמל מתח עליון 110 - 160 ק"ו : בשטח בנוי 9.50 המרחק מהתיל הקיצוני 9.50 מ' והמרחק מציר הקו 13.00 מ' בשטח פתוח (בשטחים בהם המרחקים בין העמודים עד 300 מ') המרחק מציר הקו 20.00 מ'</p> <p>ד 5. קו חשמל מתח על-עליון 400 ק"ו המרחק מציר הקו 35.00 מ'</p> <p>* באזורים בהם המרחקים בין עמודי החשמל בקווי מתח עליון / על-עליון גדולים מן האמור לעיל, יש לפנות אל חברת החשמל על מנת לקבל מידע לגבי המרחקים המזעריים המותרים.</p> <p>בתוכנית מתאר המתירה הקמתם של מבנים המכילים חומרים מסוכנים המועדים לדליקה או לפיצוץ תכלול הוראה, הקובעת כי לא יינתן היתר בניה אלא במרחקי בטיחות שייקבעו בתוכנית המתאר בתיאום עם חברת החשמל(1).</p> <p>לפני תחילת ביצוע עבודות חפירה או בניה יבדוק המבצע את קיומם האפשרי של קווי חשמל. אין לחפור או לבצע עבודות בניה כלשהי מעל ובקרבה של פחות מ- 3 מ' מקווי חשמל תת קרקעיים אלא לאחר קבלת אישור מחברת החשמל. אין לבנות מבנים מעל כבלי חשמל תת קרקעיים או בקרבה של פחות מ- 0.5 מ' מקווי חשמל תת-קרקעיים מתח גבוה / מתח נמוך או 1.0 מ' מקווי חשמל תת-קרקעיים מתח עליון(2).</p> <p>לא יינתן היתר לחפירה, חציבה או כריה במרחק הקטן מ- 10 מ' מהמסד של עמוד חשמל במתח עליון/ על עליון או 3 מ' מהמסד של עמוד חשמל במתח גבוה/ נמוך ולא תבוצע פעולה כזו, אלא לאחר שניתנה לחברה הזדמנות לחוות דעה על ההיתר המבוקש או הפעולה אותה עומדים לבצע לפי העניין.</p> <p>על אף האמור לעיל, בתחום תוכנית מתאר הקובעת רצועה למעבר קווי חשמל ראשיים = קווי מתח על ועל עליון יחולו הוראות תוכנית מתאר זו.</p>
6.4	פיקוד העורף
	: פתרונות המיגון בתאום ובאישור פיקוד העורף .
6.5	חנייה
	החנייה תהיה בתחום המגרש , עפ"י תקן חנייה ארצי התקף בזמן מתן היתרי בנייה .
6.6	ניהול מי נגר
	מערכת הניקוז בתחום התכנית תתוכנן התחומי הדרכים או השטחים הציבוריים ותובל במערכת ניקוז אשר תאושר ע"י מנהדס הועדה המקומית ולפי תכנית ניקוז כוללת המאושרת ע"י רשות הניקוז האזורית.




ניהול מי נגר	6.6
<p>יותר לפחות 15% שטחים חדירי מים מתוך שטח המגרש הכולל, במגמה לאפשר קליטת כמות גדולה ככל הניתן של מי נגר עילי וחלחולם לתת הקרקע בתחומי המגרש. השטחים חדירי מים אפשר שיהיו מגוננים או מצופים בחומר חדיר (כגון : חצץ, חלוקים וכו').</p> <p>ככל הניתן יופנו מי הנגר העילי בתחום כל מגרש לשטחי הגינון הסמוכים לשם החדרה למי התהום.</p> <p>בתכנון דרכים וחניות ישולבו רצועות של שטחים מגוננים סופגי מים וחדירים ויעשה שימוש בחומרים נקבוביים וחדירים.</p>	

היטל השבחה	6.7
<p>הוועדה המקומית תטיל ותגבה היטל השבחה בהתאם להוראות התוספת השלישית לחוק.</p>	

איחוד וחלוקה	6.8
<p>חלוקה ורישום המגרשים תעשה לפי סימן ז' לפרק ג' לחוק התכנון והבניה תשכ"ה -1965.</p>	

7. ביצוע התכנית



7.1 שלבי ביצוע

מספר שלב	תאור שלב	התנייה
1	לי"ר	לי"ר

7.2 מימוש התכנית

זמן משוער לביצוע תוכנית זו - 10 שנים מיום אישורה.

