


**הוראות התכנית**

**תכנית מס' 652-0608547**

**מגרש 195 שכ' 26 תל שבע**



**מחוז**  
**מרחב תכנון מקומי נגב מזרחי**  
**דרום**  
**סוג תכנית**  
**תכנית מפורטת**

**אישורים**



ניתן לצפות במסמכי התכנית ובהחלטות בעניינה באתר תכנון זמין:

<http://mavat.moin.gov.il/MavatPS/Forms/SV3.aspx?ABC>

## דברי הסבר לתכנית

יצירת מסגרת תכנונית להסדרת מצב קיים על ידי קביעת קוי בנין חדשים, קביעת מסי מבנים במגרש 195 שכל 26 תל שבע.



תכנון זמין  
מונה הדפסה 5



תכנון זמין  
מונה הדפסה 5



תכנון זמין  
מונה הדפסה 5

דף ההסבר מהווה רקע לתכנית ואינו חלק ממסמכיה הסטטוטוריים.

## 1. זיהוי וסיווג התכנית

1.1 שם התכנית שם התכנית מגרש 195 שכ' 26 תל שבע

ומספר התכנית

מספר התכנית 652-0608547

1.2 שטח התכנית 1.012 דונם

1.4 סיווג התכנית סוג התכנית תכנית מפורטת

האם מכילה הוראות של תכנית מפורטת כן

ועדת התכנון המוסמכת להפקיד את התכנית מקומית

לפי סעיף בחוק 62 א (א) סעיף קטן 4, 62 א (א) סעיף קטן 5, 62 א (א) סעיף קטן 8

היתרים או הרשאות תכנית שמכוחה ניתן להוציא היתרים או הרשאות

סוג איחוד וחלוקה ללא איחוד וחלוקה

האם כוללת הוראות לענין תכנון תלת מימדי לא



**1.5 מקום התכנית****1.5.1 נתונים כלליים**

מרחב תכנון מקומי נגב מזרחי

קואורדינאטה X 186477

קואורדינאטה Y 572311

מגרש שכ' 26 תל שבע

**1.5.2 תיאור מקום****1.5.3 רשויות מקומיות בתכנית והתייחסות לתחום הרשות, נפה**

תל שבע - חלק מתחום הרשות : תל שבע

נפה באר שבע

**1.5.4 כתובות שבהן חלה התכנית**

ישוב	רחוב	מספר בית	כניסה
תל שבע		195	

26

שכונה

**1.5.5 גושים וחלקות בתכנית**

מספר גוש	סוג גוש	חלק / כל הגוש	מספרי חלקות בשלמותן	מספרי חלקות בחלקן
400588	לא מוסדר	חלק		1

הכל על-פי הגבולות המסומנים בתשריט בקו הכחול.

**1.5.6 גושים ישנים**

לא רלוונטי

**1.5.7 מגרשים / תאי שטח מתכניות קודמות שלא נרשמו כחלקות**

לא רלוונטי

**1.5.8 מרחבי תכנון גובלים בתכנית**

לא רלוונטי

תכנון זמין  
מונה הדפסה 5תכנון זמין  
מונה הדפסה 5תכנון זמין  
מונה הדפסה 5

## 1.6 יחס בין התכנית לבין תכניות מאושרות קודמות

תאריך	מס' עמוד בילקוט פרסומים	מספר ילקוט פרסומים	הערה ליחס	סוג יחס	מספר תכנית מאושרת
01/12/2011	978	6329	תכנית זו אינה פוגעת בהוראות תכנית 02 /7 /15 /172. הוראות תכנית 7 /02 /172 /15 תחולנה על תכנית זו.	כפיפות	15 /172 /02 /7
09/01/2018	4059	7668	תכנית זו אינה פוגעת בהוראות תכנית 652-0504910. הוראות תכנית 652-0504910 תחולנה על תכנית זו.	כפיפות	652-0504910
26/03/1981	1265	2699	תכנית זו משנה רק את המפורט בתכנית זו וכל יתר הוראות תכנית 290 /03 /7 ממשיכות לחול.	שינוי	290 /03 /7



**1.7 מסמכי התכנית**

נכלל בהוראות התכנית	תיאור המסמך	תאריך יצירה	עורך המסמך	תאריך עריכה	מספר עמודים / גליון	קנה מידה	תחולה	סוג המסמך
כן			יוסף אבו ג'יבר				מחייב	הוראות התכנית
לא	תשריט מצב מוצע		יוסף אבו ג'יבר		1	1: 250	מחייב	תשריט מצב מוצע
לא	מצב מאושר ותרשימי סביבה	10/05/2018	יוסף אבו ג'יבר	10/01/2018	1	1: 250	רקע	מצב מאושר



תכנון זמין  
מונה הדפסה 5

כל מסמכי התכנית מהווים חלק בלתי נפרד ממנה, משלימים זה את זה ויקראו כמקשה אחת. במקרה של סתירה בין המסמכים המחייבים לבין המנחים יגברו המסמכים המחייבים. במקרה של סתירה בין המסמכים המחייבים לבין עצמם תגברנה ההוראות על התשריטים



תכנון זמין  
מונה הדפסה 5

**1.8 בעלי עניין/ בעלי זכויות בקרקע /עורך התכנית ובעלי מקצוע**

**1.8.1 מגיש התכנית**

מקצוע/ תואר	סוג	שם	מספר רשיון	שם תאגיד	ישוב	רחוב	בית	טלפון	פקס	דוא"ל
	פרטי	פטמה מחמוד אלעפאוי			תל שבע	(1)	195			

הערה למגיש התכנית:

(1) כתובת: בית 195 שכי' 26 תל שבע.

**1.8.2 יזם**

**1.8.3 בעלי עניין בקרקע**


הערה כללית לבעלי עניין בקרקע: בבעלות מדינה

**1.8.4 עורך התכנית ובעלי מקצוע**

מקצוע/ תואר	סוג	שם	מספר רשיון	שם תאגיד	ישוב	רחוב	בית	טלפון	פקס	דוא"ל
אדריכל	עורך ראשי	יוסף אבו ג'בר	104941	אל מהנדסון	רהט	(1)	42	052-2304493	052-2304493	a.jaber100@gmail.com
	מודד	ראמי אבו ריא	1251	חוצה הנגב בע"מ	באר שבע	(2)		08-6652088	08-6652099	h_negev@netvision.net.il

(1) כתובת: ת.ד. 1040, רהט.

(2) כתובת: שד' רגר 28/37 באר שבע.



## 1.9 הגדרות בתכנית

בתכנית זו יהא לכל מונח מהמונחים המפורטים להלן הפרוש המופיע בצד ההגדרה, אלא אם כן משתמע אחרת מהוראות התכנית או מהקשר הדברים.



מונח	הגדרת מונח
שיג	מבנה אירוח מסורתי

כל מונח אשר לא הוגדר בתכנית זו, תהיה נודעת לו המשמעות הנתונה לו בחוק התכנון והבניה התשכ"ה – 1965 (להלן "החוק") או בתקנות שהותקנו מכוחו, וזאת בהיעדר כוונה אחרת משתמעת.

## 2. מטרת התכנית ועיקרי הוראותיה

### 2.1 מטרת התכנית

קביעת קוי בנין ומסי מבנים במגרש 195 שכל 26 תל שבע.

### 2.2 עיקרי הוראות התכנית

קביעת קוי בנין עפ"י סעיף 62א(א) סעיף קטן 4.

קביעת מסי מבנים במגרש עפ"י סעיף 62א(א) סעיף קטן 5

קביעת מסי יחיד על פי סעיף 62א(א) סעיף קטן 8.

זכויות בניה שימושים והוראות בינוי יהיו על פי תכנית מס' 652-0504910



## 3. טבלת יעודי קרקע ותאי שטח בתכנית

### 3.1 טבלת יעודי קרקע ותאי שטח בתכנית

יעוד	תאי שטח
מגורים א'	195

סימון בתשריט	יעוד	תאי שטח כפופים
להריסה	מגורים א'	195

### 3.2 טבלת שטחים

#### מצב מאושר

יעוד	מ"ר	אחוזים
מגורים א'	1,012	100
סה"כ	1,012	100


#### מצב מוצע

יעוד	מ"ר מחושב	אחוזים מחושב
מגורים א'	1,011.8	100
סה"כ	1,011.8	100



**4. יעודי קרקע ושימושים**

4.1	מגורים א'
4.1.1	<p><b>שימושים</b></p> <p>א. מגורים.</p> <p>ב. שימושים נלווים למגורים, כגון מחסנים ושטחי שירות.</p> <p>ג. שיג.</p> <p>ד. חניה בתחום המגרש, לרבות חניה תת קרקעית.</p> <p>ה. חזית מסחרית בהם היא מותרת על פי תכניות מאושרות.</p>
4.1.2	<p><b>הוראות</b></p> <p><b>הוראות בנין</b></p> <p>א</p> <p>תותר בניית שני מבני מגורים במגרש, גובה הבניה 15 מ' שטחי שירות מחסנים וממ"דים מחסן : עד 8 מ"ר לכל יח"ד. יבנה כחלק מהבנין העיקרי. או כמבנה נפרד. תותר בניית מחסן אחד גדול עבור כמה יח"ד יחד, ניקוז הגג יהיה לכיוון מגרש המבקש.</p> <p>ממ"דים : עד 12 מ"ר לכל יח"ד.</p> <p>חניה: חניה מקורה - עד 15 מ"ר לכל מקום חניה. מיקום בקוו בנין קדמי וצדדי אפס. ניקוז הגג יהיה לכיוון מגרש המבקש.</p> <p>שיג : ימוקם בחזית המגרש בקו קדמי 0. בכל מרחק מקו בנין צדי ובכל מרחק מהמבנה העיקרי ו/או בצמוד למבנה העיקרי.</p> <p>הכניסה לשיג תהיה מתוך המגרש. לא יותרו פתחים בקו בנין 0 אלא לצרכי איורור או תיאורה. ניקוז גג השיק יהיה אל תוך מגרש המבקש.</p> <p>שטח השיג יכלל במניין השטחים העיקריים המותרים במגרש.</p>



## 5. טבלת זכויות והוראות בניה - מצב מוצע

קו בנין (מטר)				מספר קומות		גובה מבנה- מעל הכניסה הקובעת (מטר)	מספר יח"ד	תכסית (% מתא שטח)	שטחי בניה (מ"ר)		גודל מגרש (מ"ר)	תאי שטח	שימוש	יעוד
קדמי	אחורי	צידי-שמאלי	צידי-ימני	מתחת לכניסה הקובעת	מעל הכניסה הקובעת				מעל הכניסה הקובעת					
									שרות	עיקרי				
(3)	(3)	(3)	(3)	1	4	15	4	50	12 (2)	88 (1)	1012	195	מגורים א'	מגורים א'

האמור בטבלה זו גובר, במקרה של סתירה, על הוראות כלליות אחרות, בין בהוראות התכנית ובין בתשריט המצב המוצע. גם בטבלה עצמה גוברת הוראה מפורטת על הוראה כללית שטחי הבניה המפורטים בטבלה שלעיל כוללים את כל שטחי הבניה המירביים בתכנית זו

הערות לטבלת זכויות והוראות בניה – מצב מוצע:

(1) הערך מתייחס ל% מתא שטח, הערה: לשתי קומות מגורים.

(2) הערך מתייחס ל% מתא שטח, הערה: כולל מחסנים, ממ"דים ומרתף.

(3) כמסומן בתשריט.



תכנון זמין  
מונה הדפסה 5



תכנון זמין  
מונה הדפסה 5

**6. הוראות נוספות**

<p><b>6.1 תנאים למתן היתרי בניה</b></p> <p>היתרי בנייה יינתנו ע"י הוועדה המקומית על פי תוכנית זו לאחר אישורה ועל פי התנאים הבאים:</p> <p>בקשה להיתר בניה תכלול חישוב מוערך של כמות פסולת הבנין הצפויה עקב עבודות הבניה ואישור על פינוי הפסולת לאתר מאושר ומוסדר עפ"י כל דין.</p> <p>היתר לתוספת בניה מותנה בדבר הצורך בחיזוק המבנה הקיים לפי הוראות תקן ישראלי ת"י 413.</p> <p>תנאי להוצאת היתר בניה הריסת המבנים המסומנים להריסה בתשריט.</p>	<p><b>6.1</b></p>
<p><b>6.2 חניה</b></p> <p>החניה תהיה בתחום המגרש וע"פי תקן חניה ארצי התקף בעת מתן להיתר בניה.</p>	<p><b>6.2</b></p>
<p><b>6.3 עתיקות</b></p> <p>- אין לבצע כל עבודה בתחום שטח עתיקות לא מוכרז ללא אישור בכתב מרשות עתיקות. - במידה ויתגלו עתיקות בשטחים שאינם מוכרזים יש להפסיק את העבודה לאלתר ולהודיע לרשות.</p>	<p><b>6.3</b></p>
<p><b>6.4 חלוקה ו/ או רישום</b></p> <p>חלוקת ורישום המגרשים תעשה לפי סימון ז' פרק ג' לחוק התיכנון ובניה תשכ"ה-1965.</p>	<p><b>6.4</b></p>
<p><b>6.5 חשמל</b></p> <p>א. תנאי למתן היתר בניה יהיה - תיאום עם חברת החשמל בדבר תכנון והקמת חדר שנאים ו/או חדר מיתוג, קווי חשמל עיליים ותת קרקעיים, והנחיות לגבי מרחקי בניה ומגבולות שימוש מקווי חשמל עיליים ותת קרקעיים קיימים ומתוכננים.</p> <p>ב. בשטחי בנויים, תחנות השנאה חדשות יוקמו במבנה שהוקם לשם כך. במקרים בהם תנאי השטח אינם מאפשרים הקמת שנאים במבנה, ראשי מהנדס הרשות המקומית לאשר הקמת שנאים על עמודי חשמל. מגבלה זו לא תחול בשטחים פתוחים, בהם תותר הקמת תחנת שנאים על עמודי חשמל.</p> <p>ג. שנאי ימוקם במבנה נפרד או בחלק של הבנין בתאום עם חברת החשמל ובאישור הוועדה המקומית.</p> <p>ד. איסור בניה מתחת לקווי חשמל עיליים</p> <p>לא יינתן היתר בניה מתחת לקווי חשמל עיליים קיימים או מאושרים, אלא במרחקים המפורטים להלן, מקו המשוך אל הקרקע מהתיל הקיצוני של הקו או מציר הקו, הכל כמפורט להלן, לבין החלק הבולט או הקרוב ביותר לבנין, פרט לבנינים המותרים בשטח למעבר קווי החשמל.</p> <p>-----</p> <p>מרחק מציר הקו--/מרחק מתיל קיצוני--/סוג קו חשמל</p> <p>-----/-----/-----</p> <p>2.25 מ' -----/-----/2 מ'-----/-----/ קו מחשמל מתח נמוך</p> <p>6.5 מ' -----/-----/5 מ'-----/-----/ קו חשמל מתח גבוה עד 33 ק"ו</p> <p>13 מ' -----/-----/9.5 מ'-----/-----/ קו חשמל מתח עליון 160-110 ק"ו (קיים או מוצע)</p> <p>35 מ' -----/-----/ קו חשמל מתח עליון עד 400 ק"ו (קיים או מוצע)</p>	<p><b>6.5</b></p>





<b>חשמל</b>	<b>6.5</b>
<p>באיזורים בהם המרחקים בין עמודי החשמל בקווי מתח עליון/ על- עליון מן האמור לעיל, יש לפנות אל חברת החשמל על מנת לקבל מידע לגבי המרחקים המזעריים המותרים.</p> <p>בתוכנית מתאר המתירה הקמת של מבנים המכילים חומרים מסוכנים העומדים לדליקה או לפיצוץ תכלול הוראה, הקובעת כי ל ינתן היתר בניה אלא במרחקי בטיחות שייקבעו בתוכנית המתאר ובתיאום עם חברת החשמל.</p> <p>לפני תחילת כול ביצוע עבודות חפירה או בניה יבדוק המבצע את קיומם האפשרי של קווי החשמל. אין לחפור או לבצע עבודות כלשהי מעל ובקרבה של פחות מ- 3 מ' מקוי חשמל תת קרקעיים אלא לאחר קבלת אישור מחברת החשמל. אין לבנות מבנים מעל כבלי חשמל תתקרקעיים או בקרבה של פחות מ- 0.5 מ' מקוי חשמל תת קרקעיים מתח / מתח נמוך או 1.0 מ' מקוי חשמל תת קרקעיים מתח עליון.</p> <p>לא ינתן היתר לחפירה, חציבה או כריה במרחק הקטן מ-10 מ' מהמסד של עמוד חשמל במתח גבוה/ נמוך ולא תבוצע פעולה כזו, אלא לאחר שניתנה לחברה הזדמנות לחוות דעה על ההיתר המבוקש או הפעולה אותה עומדים לבצע לפי העניין.</p> <p>על אף המור לעיל, בתחום תוכנית המתאר הקובעת רצועה למעבר קווי חשמל ראשיים = קווי מתח עליון יחולו הוראות תוכנית מתאר זו.</p>	



<b>תשתיות</b>	<b>6.6</b>
<p>- מיס חיבור המים יתואם עם תאגיד המים ובהנחיתתה.</p> <p>- ביוב- המגרש יחובר למערכת השפכים העירונית המחוברת לפתרון קצה של הישוב מט"ש תל שבע.</p> <p>טלפון ומערכת כבלים- בהתאם להנחית מהנדס המועצה ובאישור חב' התקשורת.</p>	

<b>היטל השבחה</b>	<b>6.7</b>
<p>הועדה המקומית תטיל השבחה בהתאם להוראות התוספת השלישית לחוק.</p>	

## 7. ביצוע התכנית

### 7.1 שלבי ביצוע

מספר שלב	תאור שלב	התנייה
0	ל"ר	ל"ר

### 7.2 מימוש התכנית

10 שנים מיום אישורה

