


הוראות התכנית

תכנית מס' 618-0262279

מגרש 373A מתחם 5 רהט דרום



מחוז	דרום
מרחב תכנון מקומי	רהט
סוג תכנית	תכנית מפורטת

אישורים



חוק התכנון והבניה, התשכ"ה - 1965

משרד האוצר - מחוז דרום

הוועדה המחוזית החליטה ביום :

08/10/2018

להפקיד את התכנית
[Handwritten Signature] 09/12/2018

י"ר הוועדה המחוזית

תאריך



ניתן לצפות במסמכי התכנית ובהחלטות בעניינה באתר תכנון זמין :

<http://mavat.moin.gov.il/MavatPS/Forms/SV3.aspx?ABC>

דברי הסבר לתכנית

התכנית מסדירה את הבנייה הקיימת על ידי הגדלת שטחי הבניה. תוספת יח"ד ואיחוד עם המגרש השכן. שינוי קוי בניין ותוספת קומות למבנים הקיימים.



תכנון זמין
מונה הדפסה 15



תכנון זמין
מונה הדפסה 15



תכנון זמין
מונה הדפסה 15

דף ההסבר מהווה רקע לתכנית ואינו חלק ממסמכיה הסטטוטוריים.

1. זיהוי וסיווג התכנית

1.1 שם התכנית שם התכנית

ומספר התכנית

מגרש 373A מתחם 5 רהט דרום

618-0262279

מספר התכנית

1.357 דונם

1.2 שטח התכנית

תכנית מפורטת

סוג התכנית

1.4 סיווג התכנית

האם מכילה הוראות של תכנית מפורטת כן

ועדת התכנון המוסמכת להפקיד את התכנית מחוזית

לפי סעיף בחוק ל"ר

היתרים או הרשאות תכנית שמכוחה ניתן להוציא היתרים או הרשאות

סוג איחוד וחלוקה איחוד ו/או חלוקה בהסכמת כל הבעלים בכל תחום התכנית/בחלק מתחום התכנית

האם כוללת הוראות לענין תכנון תלת מימדי לא



1.5 מקום התכנית**1.5.1 נתונים כלליים**

מרחב תכנון מקומי רהט
 קואורדינאטה X 174566
 קואורדינאטה Y 587427

1.5.2 תיאור מקום

מגרש 373 מתחם 5 רהט דרום

1.5.3 רשויות מקומיות בתכנית והתייחסות לתחום הרשות, נפה

רהט - חלק מתחום הרשות: רהט

נפה באר שבע

1.5.4 כתובות שבהן חלה התכנית

ישוב	רחוב	מספר בית	כניסה
רהט		373	

מתחם 5

שכונה

1.5.5 גושים וחלקות בתכנית

מספר גוש	סוג גוש	חלק / כל הגוש	מספרי חלקות בשלמותן	מספרי חלקות בחלקן
999999	לא מוסדר	חלק		9999

הכל על-פי הגבולות המסומנים בתשריט בקו הכחול.

1.5.6 גושים ישנים

לא רלוונטי

1.5.7 מגרשים / תאי שטח מתכניות קודמות שלא נרשמו כחלקות

מספר תוכנית	מספר מגרש/תא שטח
408/03/17	373

1.5.8 מרחבי תכנון גובלים בתכנית

לא רלוונטי



תכנון זמין
מונה הדפסה 15



תכנון זמין
מונה הדפסה 15



תכנון זמין
מונה הדפסה 15

1.6 יחס בין התכנית לבין תכניות מאושרות קודמות

תאריך	מס' עמוד בילקוט פרסומים	מספר ילקוט פרסומים	הערה ליחס	סוג יחס	מספר תכנית מאושרת
31/08/2005	4014	5432	תכנית זו משנה רק את המפורט בתכנית זו וכל יתר הוראות תכנית 408 /03 /17 ממשיכות לחול.	שינוי	408 /03 /17



1.7 מסמכי התכנית

נכלל בהוראות התכנית	תיאור המסמך	תאריך יצירה	עורך המסמך	תאריך עריכה	מספר עמודים / גליון	קנה מידה	תחולה	סוג המסמך
כן			יוסף אבו ג'יבר				מחייב	הוראות התכנית
לא	תשריט מצב מוצע		יוסף אבו ג'יבר		1	1: 250	מחייב	תשריט מצב מוצע
כן		18/08/2018	ראמי אבו ריא	18/08/2018			מחייב	טבלאות הקצאה
כן		12/11/2018	ראמי אבו ריא	12/11/2018			מחייב	טבלאות הקצאה
לא		19/08/2018	פטר ליבוביץ	19/08/2018		1: 100	מנחה	תנועה
לא	מצב מאושר ותרשימי סביבה	16/08/2018	יוסף אבו ג'יבר	15/08/2018	1	1: 250	רקע	מצב מאושר

כל מסמכי התכנית מהווים חלק בלתי נפרד ממנה, משלימים זה את זה ויקראו כמקשה אחת. במקרה של סתירה בין המסמכים המחייבים לבין המנחים יגברו המסמכים המחייבים. במקרה של סתירה בין המסמכים המחייבים לבין עצמם תגברנה ההוראות על התשריטים



תכנון זמין
מונה הדפסה 15



תכנון זמין
מונה הדפסה 15

1.8 בעלי עניין/ בעלי זכויות בקרקע /עורך התכנית ובעלי מקצוע

1.8.1 מגיש התכנית

מקצוע/ תואר	סוג	שם	מספר רשיון	שם תאגיד	ישוב	רחוב	בית	טלפון	פקס	דוא"ל
	פרטי	שריף אבו אלעסל			רהט	(1)	619			
	פרטי	עאטף גבריל אבו אלעסל			רהט	(2)	199			
	פרטי	ווליד גבריל אבו עסל			רהט	(3)		057-5593525	057-5593525	

הערה למגיש התכנית:

(1) כתובת: מתחם 5 בית 619/2 רהט דרום.

(2) כתובת: בית 199 שכי' 18 רהט.

(3) כתובת: רהט-מתחם 5 דרום - בית 373.

1.8.2 יזם

1.8.3 בעלי עניין בקרקע

סוג	תיאור	שם	מספר רשיון	שם תאגיד	ישוב	רחוב	בית	טלפון	פקס	דוא"ל
בבעלות מדינה				רשות מקרקעי ישראל	באר שבע	התקוה	4	08-6264219	08-6264221	

1.8.4 עורך התכנית ובעלי מקצוע

מקצוע/ תואר	סוג	שם	מספר רשיון	שם תאגיד	ישוב	רחוב	בית	טלפון	פקס	דוא"ל
אדריכל	עורך ראשי	יוסף אבו ג'בר	104941	אל מהנדסון	רהט	(1)		052-2304493	052-2304493	a.jaber100@g mail.com
מודד מוסמך	מודד	ראמי אבו ריא	1251	חוצה הנגב בע"מ	באר שבע	שד רגר יצחק	28	08-6652088	08-6652088	H_negev@01 7.net.il

מקצוע/ תואר	סוג	שם	מספר רשיון	שם תאגיד	ישוב	רחוב	בית	טלפון	פקס	דוא"ל
	יועץ תחבורה	פטר ליבוביץ	2294	פטר ליבוביץ מהנדסים בע"מ	תל אביב- יפו	(2)		03-5624882	03-6524598	office@ple.c o.il

(1) כתובת: ת.ד. 1040, רהט 85357.

(2) כתובת: רח' הרכב 1, פי"ת המסגר ת"א.



תכנון זמין
מונה הדפסה 15



תכנון זמין
מונה הדפסה 15

1.9 הגדרות בתכנית

לא רלוונטי

תכנון זמין
מונה הדפסה 15

כל מונח אשר לא הוגדר בתכנית זו, תהיה נודעת לו המשמעות הנתונה לו בחוק התכנון והבניה התשכ"ה – 1965 (להלן "החוק") או בתקנות שהותקנו מכוחו, וזאת בהיעדר כוונה אחרת משתמעת.

2. מטרת התכנית ועיקרי הוראותיה**2.1 מטרת התכנית**

הסדרת מצב קיים על ידי איחוד וחלוקה, קביעת יח"ד וגובה הבניה במגרשים 619,373 מתחם 5 רהט דרום.

2.2 עיקרי הוראות התכנית

א. איחוד וחלוקה.

ב. הגדלת זכויות בניה ושינוי קוי בנין

ג. הגדלת מסי יח"ד.

ד. קביעת גובה הבניה.

ה. קביעת השימושים המותרים והמגבלות.

ו. קביעת תנאים למתן היתרי בניה.

תכנון זמין
מונה הדפסה 15**3. טבלת יעודי קרקע ותאי שטח בתכנית****3.1 טבלת יעודי קרקע ותאי שטח בתכנית**

יעוד	תאי שטח
מגורים א'	373A, 619A

סימון בתשריט	יעוד	תאי שטח כפופים
זיקת הנאה למעבר ברכב	מגורים א'	373A
להריסה	מגורים א'	373A

3.2 טבלת שטחים**מצב מאושר**

יעוד	מ"ר	אחוזים
אזור מגורים א'	1,357	100
סה"כ	1,357	100

תכנון זמין
מונה הדפסה 15


מצב מוצע

אחוזים מחושב	מ"ר מחושב	יעוד	
100	1,356.89		מגורים א'
100	1,356.89	סה"כ	



4. יעודי קרקע ושימושים

4.1	מגורים א'
4.1.1	שימושים מגורים ממ"דים, מחסנים ומרתף.
4.1.2	הוראות
א	הוראות בינוי מגרש 373A : יותר בניית שני מבני מגורים, גובה הבניה עד 5 קומות. שטחי שירות יכללו : ממ"דים, מחסנים ומרתף. ממ"דים : יבנו על פי הוראות פיקוד העורף התקיפות בעת הוצאת היתר בניה. מחסנים : יבנו כחלק מיח"ד. ישמשו לצרכי אחסנה. מרתף : יבנה במבנה שבצד הימני הצמוד לשכן ובגודל קומת הקרקע. ישמש לצרכי אחסנה וחדרים טכניים. גובהו עד 2.4 מ' נטו. חניה : משטח חניה מרוצף בין שני מבני המגורים פתרון ל- 6 מקומות חניה. מגרש 619A : תותר בניית מבנה מגורים אדח, סה"כ יח"ד עד 2 יח"ד. שטחי שירות יכללו מרתף, ממ"דים ממ"דים : יבנו על פי הוראות פיקוד הערוף. מרתף : יבנה על פי הוראות חוק הצאתכנון והבניה, גובהו המירבי עד 2.4 מ', ישמש לצרכי אחסנה, חדרים טכניים ומרחבי מיגון. חניה בתחום המגרש ועל פי תקן חניה ארצי.
ב	הוראות פיתוח הגדרות בחזיתות יבנו מאבן בגובה של 60 ס"מ ממפלס המדרכה ובגובה מירבי של 1.60 מ' ממפלס המדרכה. גדרות בגבול צדדי ואחורי יבנו ממסד בטון בגובה של 20 ס"מ ממפלס קרקע מתוכנן+רשת או אבן או סבכת ברזל. ניתן לצרף יותר מחומר אחד.



5. טבלת זכויות והוראות בניה - מצב מוצע - חלק א'

קו בנין (מטר)	מספר קומות		גובה מבנה- מעל הכניסה הקובעת (מטר)	צפיפות יח"ד לדונם	מספר יח"ד	תכסית (% מתא שטח)	אחוזי בניה כוללים (%)	שטחי בניה (מ"ר)			גודל מגרש (מ"ר)	תאי שטח	יעוד	
								מעל הכניסה הקובעת		גודל מגרש כללי				
								מתחת לכניסה הקובעת	סה"כ שטחי בניה					עיקרי
(3)	צידי- ימני (3)	צידי- שמאלי (3)	5	8.8	5	60	200	1914	(2) 140	(1) 154	1620	954	373A	מגורים א'
(3)	(3)	(3)	1	2	2	60	124	500	(4) 140	20	340	403	619A	מגורים א'



תכנון זמין
מונה הדפסה 15



תכנון זמין
מונה הדפסה 15


5. טבלת זכויות והוראות בניה - מצב מוצע - חלק ב'

קו בנין (מטר)	תאי שטח	יעוד
קדמי (3)	373A	מגורים א'
(3)	619A	מגורים א'

האמור בטבלה זו גובר, במקרה של סתירה, על הוראות כלליות אחרות, בין בהוראות התכנית ובין בתשריט המצב המוצע.
 גם בטבלה עצמה גוברת הוראה מפורטת על הוראה כללית
 שטחי הבניה המפורטים בטבלה שלעיל כוללים את כל שטחי הבניה המירביים בתכנית זו

הערות לטבלת זכויות והוראות בניה – מצב מוצע:

- (1) ממ"דים: 84 מ"ר, 12 מ"ר לכל יח"ד, ויבנו כחלק מיח"ד ו/או על פי הוראות פיקוד הערוף.
 מחסנים: סה"כ 70 מ"ר, 10 מ"ר לכל יח"ד.
- (2) מרתף בגול 140 מ"ר.
- (3) כמסומן בתשריט.
- (4) מרתף בגודל תכסית קומת הקרקע..



תכנון זמין
מונה הדפסה 15



תכנון זמין
מונה הדפסה 15

6. הוראות נוספות

<p>6.1 תנאים למתן היתרי בניה</p> <p>א- היתרי בניה ינתנו ע"י הועדה המקומית וע"פי הוראות תוכנית זו לאחר אישורה. ב- בקשה להיתר בניה תכלול חישוב מוערך של כמות פסולת הבנין הצפויה עקב עבודות הבניה ואישור על פינוי הפסולת לאתר מאושר ומוסדר עפ"י כל דין. ג- היתר לתוספת בניה מותנה בדבר הצורך בחיזוק המבנה הקיים לפי הוראות תקן ישראלי ת"י 413.</p>	<p>6.1</p>
<p>6.2 חניה</p> <p>החניה תהיה בתחום המגרש וע"פי תקן חניה ארצי התקף בעת מתן להיתר בניה.</p>	<p>6.2</p>
<p>6.3 חשמל</p> <p>א. תנאי למתן היתר בניה יהיה - תיאום עם חברת החשמל בדבר תכנון והקמת חדר שנאים ו/או חדר מיתוג, קווי חשמל עיליים ותת קרקעיים, והנחיות לגבי מרחקי בניה ומגבולות שימוש מקווי חשמל עיליים ותת קרקעיים קיימים ומתוכננים. ב. בשטחי בנויים, תחנות השנאה חדשות יוקמו במבנה שהוקם לשם כך. במקרים בהם תנאי השטח אינם מאפשרים הקמת שנאים במבנה, ראשי מהנדס הרשות המקומית לאשר הקמת שנאים על עמודי חשמל. מגבלה זו לא תחול בשטחים פתוחים, בהם תותר הקמת תחנת שנאים על עמודי חשמל. ג. שנאי ימוקם במבנה נפרד או בחלק של הבנין בתאום עם חברת החשמל ובאישור הוועדה המקומית. ד. איסור בניה מתחת לקווי חשמל עיליים לא יינתן היתר בניה מתחת לקווי חשמל עיליים קיימים או מאושרים, אלא במרחקים המפורטים להלן, מקו המשוך אל הקרקע מהתיל הקיצוני של הקו או מציר הקו, הכל כמפורט להלן, לבין החלק הבולט או הקרוב ביותר לבנין, פרט לבנינים המותרים בשטח למעבר קווי החשמל.</p> <p>----- מרחק מציר הקו-/מרחק מתיל קיצוני/סוג קו חשמל ----- 2.25 מ' -----/----- 2 מ'-----/----- קו מחשמל מתח נמוך 6.5 מ' -----/----- 5 מ'-----/----- קו חשמל מתח גבוה עד 33 ק"ו 13 מ' -----/----- 9.5 מ'-----/----- קו חשמל מתח עליון 160-110 ק"ו (קיים או מוצע) 35 מ' -----/----- קו חשמל מתח עליון עד 400 ק"ו (קיים או מוצע) -----</p> <p>באיזורים בהם המרחקים בין עמודי החשמל בקווי מתח עליון/ על- עליון מן האמור לעיל, יש לפנות אל חברת החשמל על מנת לקבל מידע לגבי המרחקים המזעריים המותרים. בתוכנית מתאר המתירה הקמת של מבנים המכילים חומרים מסוכנים העומדים לדליקה אומונה לפיצוץ תכלל הוראה, הקובעת כי ל יינתן היתר בניה אלא במרחקי בטיחות שייקבעו בתוכנית המתאר ובתיאום עם חברת החשמל. לפני תחילת כול ביצוע עבודות חפירה או בניה יבדוק המבצע את קיומם האפשרי של קווי החשמל. אין לחפור או לבצע עבודות כלשהי מעל ובקרבה של פחות מ- 3 מ' מקוי חשמל תת קרקעיים אלא לאחר קבלת אישור מחברת החשמל. אין לבנות מבנים מעל כבלי חשמל</p>	<p>6.3</p>





6.3	חשמל
<p>תתקרקעיים או בקרבה של פחות מ- 0.5 מ' מקוי חשמל תת קרקעיים מתח / מתח נמוך או 1.0 מ' מקוי חשמל תת קרקעיים מתח עליון.</p> <p>לא ינתן היתר לחפירה, חציפה או כריה במרחק הקטן מ-10 מ' מהמסד של עמוד חשמל במתח גבוה/ נמוך ולא תבוצע פעולה כזו, אלא לאחר שניתנה לחברה הזדמנות לחוות דעה על ההיתר המבוקש או הפעולה אותה עומדים לבצע לפי העניין.</p> <p>על אף המור לעיל, בתחום תוכנית המתאר הקובעת רצועה למעבר קווי חשמל ראשיים= קווי מתח עליון יחולו הוראות תוכנית מתאר זו.</p>	

6.4	היטל השבחה
<p>הועדה המקומית תטיל השבחה בהתאם להוראות התוספת השלישית לחוק.</p>	

6.5	חלוקה ו/ או רישום
<p>חלוקת המגרשים תעשה לפי סמון ז' פרק ג' לחוק התיכנון ובניה תשכ"ה-1965.</p>	

6.6	עתיקות
<p>א - אין לבצע כל עבודה בתחום שטח עתיקות מוכרז ללא אישור בכתב מרשות עתיקות.</p> <p>ב- במידה ויתגלו עתיקות בשטחים מוכרזים יש להפסיק את העבודה לאלתר ולהודיע לרשות.</p>	



6.7	תשתיות
<p>מים - חיבור המים יתואם עם תאגיד המים ברהט ובהנחיתם.</p> <p>ביוב - המגרש יחובר למערכת השפכים העירונית המחוברת לפתרון קצה של הישוב מט"ש רהט. טלפון ומערכת כבלים - בהתאם להנחית מהנדס הועדה ובאישור חב' התקשורת.</p>	

6.8	ניהול מי נגר
<p>מערכת הניקוז בתחום התוכנית תתוכנן בתחומי הדרכים או השטחים הציבוריים ותובל במערכת ניקוז אשר תאושר ע"י מהנדס העיר ולפי תוכנית ניקוז כוללת המאושרת ע"י רשות הניקוז האזורית.</p> <p>יותרו לפחות 15% שטחים חדירי מים מתוך שטח המגרש הכולל , במגמה לאפשר קליטת כמות גדולה ככל הניתן של מי נגר עילי וחלחול לתת הקרקע בתחומי המגרש. השטחים חדירי מים אפשר שיהיו מגוננים או מצופים בחומר חדיר (כגון : חצץ, חלוקים וכו').</p> <p>ככל הניתן יופנו מי הנגר העילי בתחום כל מגרש לשטחי הגינון הסמוכים לשם החדרה למי התהום.</p> <p>בתכנון דרכים וחניות ישולבו רצועות של שטחים מגוננים סופגי מים וחדירים ויעשה השימוש בחומרים נקבוביים וחדירים</p>	



7. ביצוע התכנית

7.1	שלבי ביצוע
------------	-------------------

מספר שלב	תאור שלב	התנייה
0	לא נקבעו שלבי ביצוע בתכנית זו	

7.2	מימוש התכנית
------------	---------------------



תכנון זמין
מונה הדפסה 15



תכנון זמין
מונה הדפסה 15



תכנון זמין
מונה הדפסה 15