


**הוראות התכנית**

תכנית מס' 652-0404756

מגרש 20 שכ' 10 חורה

מחוז  
מרחב תכנון מקומי נגב מזרחי  
דרום  
תכנית מפורטת  
סוג תכנית

אישורים



ניתן לצפות במסמכי התכנית ובהחלטות בעניינה באתר תכנון זמין:

<http://mavat.moin.gov.il/MavatPS/Forms/SV3.aspx?ABC>

## דברי הסבר לתכנית

יצירת מסגרת תכנונית על מנת להסדיר מצב קיים.  
יוזמי התכנית מבקשים:  
להגדיל אחוזי בניה ולהוסיף יחיד דיור במגרש 20 שכל 10 חורה.



תכנון זמין  
מונה הדפסה 9



תכנון זמין  
מונה הדפסה 9



תכנון זמין  
מונה הדפסה 9

דף ההסבר מהווה רקע לתכנית ואינו חלק ממסמכיה הסטטוטוריים.

# 1. זיהוי וסיווג התכנית

1.1 שם התכנית שם התכנית מגרש 20 שכ' 10 חורה

ומספר התכנית

מספר התכנית 652-0404756

1.2 שטח התכנית 1.593 דונם

1.4 סיווג התכנית סוג התכנית תכנית מפורטת

האם מכילה הוראות של תכנית מפורטת לא

ועדת התכנון המוסמכת להפקיד את התכנית מחוזית

לפי סעיף בחוק לי"ר

היתרים או הרשאות תכנית שמכוחה ניתן להוציא היתרים או הרשאות

סוג איחוד וחלוקה ללא איחוד וחלוקה

האם כוללת הוראות לענין תכנון תלת מימדי לא



## 1.5 מקום התכנית

### 1.5.1 נתונים כלליים

מרחב תכנון מקומי	נגב מזרחי
קואורדינאטה X	195364
קואורדינאטה Y	578935

### 1.5.2 תיאור מקום

מגרש 20 שכונה 10 חורה.

### 1.5.3 רשויות מקומיות בתכנית והתייחסות לתחום הרשות, נפה

חורה - חלק מתחום הרשות: חורה

נפה באר שבע

### 1.5.4 כתובות שבהן חלה התכנית

כניסה	מספר בית	רחוב	ישוב
	20		חורה

שכונה 10

### 1.5.5 גושים וחלקות בתכנית

מספר גוש	סוג גוש	חלק / כל הגוש	מספרי חלקות בשלמותן	מספרי חלקות בחלקן
100557	מוסדר	חלק		13

הכל על-פי הגבולות המסומנים בתשריט בקו הכחול.

### 1.5.6 גושים ישנים

לא רלוונטי

### 1.5.7 מגרשים / תאי שטח מתכניות קודמות שלא נרשמו כחלקות

לא רלוונטי

### 1.5.8 מרחבי תכנון גובלים בתכנית

לא רלוונטי



תכנון זמין  
מונה הדפסה 9




תכנון זמין  
מונה הדפסה 9



תכנון זמין  
מונה הדפסה 9

**1.6 יחס בין התכנית לבין תכניות מאושרות קודמות**

תאריך	מס' עמוד בילקוט פרסומים	מספר ילקוט פרסומים	הערה ליחס	סוג יחס	מספר תכנית מאושרת
17/01/1980	748	2596		שינוי	240 /03 /7
22/10/1989	235	3708		שינוי	3 /240 /03 /7
10/05/1999	3078	4749		ללא שינוי	4 /30 /1



## 1.7 מסמכי התכנית

נכלל בהוראות התכנית	תיאור המסמך	תאריך יצירה	עורך המסמך	תאריך עריכה	מספר עמודים / גליון	קנה מידה	תחולה	סוג המסמך
כן			יוסף אבו ג'יבר				מחייב	הוראות התכנית
לא	תשריט מצב מוצע		יוסף אבו ג'יבר		1	1:250	מחייב	תשריט מצב מוצע
לא	מצב מאושר ותרשימי סביבה	11:36 25/02/2016	יוסף אבו ג'יבר	24/02/2016	1	1:250	רקע	מצב מאושר



תכנון זמין  
מונה הדפסה 9

כל מסמכי התכנית מהווים חלק בלתי נפרד ממנה, משלימים זה את זה ויקראו כמקשה אחת. במקרה של סתירה בין המסמכים המחייבים לבין המנחים יגברו המסמכים המחייבים. במקרה של סתירה בין המסמכים המחייבים לבין עצמם תגברנה ההוראות על התשריטים



תכנון זמין  
מונה הדפסה 9

**1.8 בעלי עניין/ בעלי זכויות בקרקע /עורך התכנית ובעלי מקצוע**

**1.8.1 מגיש התכנית**

מקצוע/ תואר	סוג	שם	מספר רשיון	שם תאגיד	ישוב	רחוב	בית	טלפון	פקס	דוא"ל
	פרטי	נעמה מחמוד זהרן		חורה	חורה	(1)				
	פרטי	חמד עיד אבו אלקיעאן		חורה	חורה	(1)				

הערה למגיש התכנית:

(1) כתובת : בית 20 שכונה 10 חורה..

**1.8.2 יזם**

**1.8.3 בעלי עניין בקרקע**

סוג	תיאור	שם	מספר רשיון	שם תאגיד	ישוב	רחוב	בית	טלפון	פקס	דוא"ל
בבעלות מדינה				רשות מקרקעי ישראל	באר שבע	התקוה	4	08-6264219	08-6264221	

**1.8.4 עורך התכנית ובעלי מקצוע**

מקצוע/ תואר	סוג	שם	מספר רשיון	שם תאגיד	ישוב	רחוב	בית	טלפון	פקס	דוא"ל
אדריכל	עורך ראשי	יוסף אבו ג'בר	104941	אל מהנדסון	רהט	(1)		052-2304493	052-2304493	a.jaber100@g mail.com
	מודד	ניזאר חטיב	1021		יפיע	(2)				n.khatteb@g mail.com

(1) כתובת : רהט ת.ד. 1040.

(2) כתובת : יפיע ת.ד. 715..

**1.9 הגדרות בתכנית**

בתכנית זו יהא לכל מונח מהמונחים המפורטים להלן הפרוש המופיע בצד ההגדרה, אלא אם כן משתמע אחרת מהוראות התכנית או מהקשר הדברים.

מונח	הגדרת מונח
שיג	מבנה אירוח מסורתי

כל מונח אשר לא הוגדר בתכנית זו, תהיה נודעת לו המשמעות הנתונה לו בחוק התכנון והבניה התשכ"ה – 1965 (להלן "החוק") או בתקנות שהותקנו מכוחו, וזאת בהיעדר כוונה אחרת משתמעת.

**2. מטרת התכנית ועיקרי הוראותיה****2.1 מטרת התכנית**

יצירת מסגרת תכנונית ל- 4 יח"ד על ידי תוספת אחוזי בניה במגרש 20, שכונה 10, חורה.

**2.2 עיקרי הוראות התכנית**

- 1- קביעת זכויות בניה, שימושים, הנחיות ומגבלות בניה.
- 2- הגדלת יח"ד מ- 2 יח"ד ל- 4 יח"ד.
- 3- שינוי מסי מבנים מ- 1 ל- 2.
- 3- קביעת תנאים למתן היתרי בניה.





### 3. טבלת יעודי קרקע ותאי שטח בתכנית

#### 3.1 טבלת יעודי קרקע ותאי שטח בתכנית

יעוד	תאי שטח
מגורים א'	20
דרך מאושרת	1001

סימון בתשריט	יעוד	תאי שטח כפופים
בלוק עץ/עצים לשימור	מגורים א'	20
להריסה	מגורים א'	20

#### 3.2 טבלת שטחים

מצב מאושר		
יעוד	מ"ר	אחוזים
אזור מגורים א'	1,381.09	86.72
דרך מאושרת	211.43	13.28
סה"כ	1,592.52	100

מצב מוצע		
יעוד	מ"ר מחושב	אחוזים מחושב
דרך מאושרת	211.43	13.28
מגורים א'	1,381.09	86.72
סה"כ	1,592.52	100



תכנון זמין  
מונה הדפסה 9



תכנון זמין  
מונה הדפסה 9



תכנון זמין  
מונה הדפסה 9

## 4. יעודי קרקע ושימושים

4.1	<b>מגורים א'</b>
4.1.1	<b>שימושים</b>
	מגורים, ממ"דים, מחסן, שיג וחניה לרכב.
4.1.2	<b>הוראות</b>
א	<p><b>הוראות בנייה</b></p> <p>מגורים : תותר בניית שני מבני מגורים עד 3 קומות בכל מבנה במרחק מינימאלי של עד 3.5 מ'.                  שיג : חומר הגמר יהיו זהים למבנה המגורים. לא יותרו פתחים בקו בנין צידי 0.00 אלא לצורך איזורור ותאורה. הכניסה לשיג תהיה מתוך המגרש. כל שימוש אחר יהווה סטיה ניכרת מאוראות התכנית.                  ממ"דים : ממ"ד/ממ"ק עפ"י הוראות הג"א .                  מחסן : ימוקם בצמוד למבנה העיקרי או בחלק האחורי של המגרש בקו בנין צידי 0.0 גובה הקירוי המירבי ממפלס הרצפה עד לתחתית התקרה יהיה עד 2.75 מ', ישמש לצרכי אחסנה, ניקוז הגג יהיה לכיוון מגרש מבקש התכנית.                  חנייה לרכב : משטח חניה מרוצף בחזית המגרש הנותן מענה ל- 4 מקומות חניה.                  אשפה : מתקני איסוף אשפה : יתוכננו בהתאם להוראות הרשות המקומית הם ימוקמו ככל הניתן בגומחות התשתיות (פילרים) ובאופן נסתר.</p>
ב	<p><b>הוראות פיתוח</b></p> <p>הגדרות בחזיתות יבנו מאבן בגובה של 60 ס"מ ממפלס המדרכה ובגובה מירבי של 1.60 מ' ממפלס המדרכה.                  גדרות בגבול צדדי ואחורי יבנו ממסד בטון בגובה עד 120 ס"מ ממפלס קרקע מתוכנן+רשת או אבן או סבכת ברזל. ניתן לצרף יותר מחומר אחד.</p>
4.2	<b>דרך מאושרת</b>
4.2.1	<b>שימושים</b>
	שימושים : מעבר לכלי רכב, מעבר להלכי רגל, מעבר לתשתיות ולנטיעות.
4.2.2	<b>הוראות</b>
א	<b>דרכים</b> מיקום הדרכים ורוחבן יהיה כמסומן בתשריט ותיאסר בניה כלשהי.



תכנון זמין  
מונה הדפסה 9



תכנון זמין  
מונה הדפסה 9



תכנון זמין  
מונה הדפסה 9

## 5. טבלת זכויות והוראות בניה - מצב מוצע

קו בנין (מטר)	מספר קומות	גובה מבנה- מעל הכניסה הקובעת (מטר)	צפיפות יח"ד לדונם	מספר יח"ד	תכסית (% מתא שטח)	אחוזי בניה כוללים (%)	שטחי בניה (מ"ר)		גודל מגרש (מ"ר)	תאי שטח	שימוש	יעוד				
							מעל הכניסה הקובעת	סה"כ שטחי בניה								
קדמי	אחורי	צידי-ימני	צידי-שמאלי	3	12	2.9	4	50	100	1381	90 (2)	1291 (1)	1381	20	מגורים א'	מגורים א'

האמור בטבלה זו גובר, במקרה של סתירה, על הוראות כלליות אחרות, בין בהוראות התכנית ובין בתשריט המצב המוצע.  
גם בטבלה עצמה גוברת הוראה מפורטת על הוראה כללית  
שטחי הבניה המפורטים בטבלה שלעיל כוללים את כל שטחי הבניה המירביים בתכנית זו


הערות לטבלת זכויות והוראות בניה – מצב מוצע:

- (1) שייג: בגודל 60 מ"ר.
- (2) ממ"דים: 40 מ"ר, 10 מ"ר לכל יח"ד ויבנה כחלק מיח"ד.
- מחסן: בגודל 50 מ"ר, יבנה בחלק האחורי והצדדי של המגרש בקו בנין 0..
- (3) כמסומן בתשריט..



**6. הוראות נוספות**

<p><b>6.1 תנאים למתן היתרי בניה</b></p>	<p><b>6.1</b></p>
<p>היתרי בניה ינתנו ע"י הועדה המקומית וע"פי הוראות תוכנית זו לאחר אישורה וע"פי התנאים הבאים:</p> <p>1. תנאי למתן היתר בניה הנו הריסת המבנים המסומנים להריסה בתשריט.</p> <p>2. בקשה להיתר בניה תכלול חישוב מוערך של כמות פסולת הבנין הצפויה עקב עבודות הבניה ואישור על פינוי הפסולת לאתר מאושר ומוסדר עפ"י כל דין.</p> <p>3. תנאי להוצאת היתר בניה הגשת נספח תנועה וחניה מאושר על ידי רשות תמרור מקומית.</p> <p>4. היתר לתוספת בניה מותנה בדבר הצורך בחיזוק המבנה הקיים לפי הוראות תקן ישראלי ת"י 413.</p> <p>5. תנאי למתן היתר לכריתת/להעתקת עצים בוגרים הגדרתו בסעיף 83 ג' לחוק יהיה מתן רשיון לכך מפקיד היערות.</p>	
<p><b>6.2 עתיקות</b></p>	<p><b>6.2</b></p>
<p>- אין לבצע כל עבודה בתחום שטח עתיקות מוכרז ללא אישור בכתב מרשות עתיקות. - במידה ויתגלו עתיקות בשטחים מוכרזים יש להפסיק את העבודה לאלתר ולהודיע לרשות.</p>	
<p><b>6.3 חניה</b></p>	<p><b>6.3</b></p>
<p>החניה תהיה בתחום המגרש וע"פי תקן חניה ארצי התקף בעת מתן להיתר בניה.</p>	
<p><b>6.4 חלוקה ו/ או רישום</b></p>	<p><b>6.4</b></p>
<p>רישום וחלוקת המגרשים תעשה לפי סמון ז' פרק ג' לחוק התיכנון ובניה תשכ"ה-1965.</p>	
<p><b>6.5 חשמל</b></p>	<p><b>6.5</b></p>
<p>א. תנאי למתן היתר בניה יהיה - תיאום עם חברת החשמל בדבר תכנון והקמת חדר שנאים ו/או חדר מיתוג, קווי חשמל עיליים ותת קרקעיים, והנחיות לגבי מרחקי בניה ומגבולות שימוש מקווי חשמל עיליים ותת קרקעיים קיימים ומתוכננים.</p> <p>ב. בשטחי בנויים, תחנות השנאה חדשות יוקמו במבנה שהוקם לשם כך. במקרים בהם תנאי השטח אינם מאפשרים הקמת שנאים במבנה, ראשי מהנדס הרשות המקומית לאשר הקמת שנאים על עמודי חשמל. מגבלה זו לא תחול בשטחים פתוחים, בהם תותר הקמת תחנת שנאים על עמודי חשמל.</p> <p>ג. שנאי ימוקם במבנה נפרד או בחלק של הבנין בתאום עם חברת החשמל ובאישור הוועדה המקומית.</p> <p>ד. איסור בניה מתחת לקווי חשמל עיליים</p> <p>לא יינתן היתר בניה מתחת לקווי חשמל עיליים קיימים או מאושרים, אלא במרחקים המפורטים להלן, מקו המשוך אל הקרקע מהתיל הקיצוני של הקו או מציר הקו, הכל כמפורט להלן, לבין החלק הבולט או הקרוב ביותר לבנין, פרט לבנינים המותרים בשטח למעבר קווי החשמל.</p> <p>-----</p> <p>מרחק מציר הקו-/מרחק מתיל קיצוני/סוג קו חשמל</p> <p>-----/-----/-----</p> <p>2.25 מ' -----/----- 2 מ'-----/----- קו מחשמל מתח נמוך</p> <p>6.5 מ' -----/----- 5 מ'-----/----- קו חשמל מתח גבוה עד 33 ק"ו</p> <p>13 מ' -----/----- 9.5 מ'-----/----- קו חשמל מתח עליון 160-110 ק"ו (קיים או מוצע)</p>	



6.5	חשמל
	<p>35 מ' /-----/-----/----- קו חשמל מתח עליון עד 400 ק"ו (קיים או מוצע)</p> <p>באיזורים בהם המרחקים בין עמודי החשמל בקווי מתח עליון/ על- עליון מן האמור לעיל, יש לפנות אל חברת החשמל על מנת לקבל מידע לגבי המרחקים המזעריים המותרים. בתוכנית מתאר המתירה הקמת של מבנים המכילים חומרים מסוכנים העומדים לדליקה או לפיצוץ תכלול הוראה, הקובעת כי ל ינתן היתר בניה אלא במרחקי בטיחות שייקבעו בתוכנית המתאר ובתיאום עם חברת החשמל.</p> <p>לפני תחילת כול ביצוע עבודות חפירה או בניה יבדוק המבצע את קיומם האפשרי של קווי החשמל. אין לחפור או לבצע עבודות כלשהי מעל ובקרבה של פחות מ- 3 מ' מקוי חשמל תת קרקעיים אלא לאחר קבלת אישור מחברת החשמל. אין לבנות מבנים מעל כבלי חשמל תתקרקעיים או בקרבה של פחות מ- 0.5 מ' מקוי חשמל תת קרקעיים מתח / מתח נמוך או 1.0 מ' מקוי חשמל תת קרקעיים מתח עליון.</p> <p>לא ינתן היתר לחפירה, חציפה או כריה במרחק הקטן מ-10 מ' מהמסד של עמוד חשמל במתח גבוה/ נמוך ולא תבוצע פעולה כזו, אלא לאחר שניתנה לחברה הזדמנות לחוות דעה על ההיתר המבוקש או הפעולה אותה עומדים לבצע לפי העניין.</p> <p>על אף המור לעיל, בתחום תוכנית המתאר הקובעת רצועה למעבר קווי חשמל ראשיים= קווי מתח עליון יחולו הוראות תוכנית מתאר זו.</p>

6.6	ניקוז
	<p>" מערכת הניקוז בתחום התוכנית תתוכנן בתחומי הדרכים או השטחים הציבוריים ותובל במערכת ניקוז אשר תאושא ע"י מהנדס המועצה המקומית ולפי תוכנית ניקוז כוללת המאושרת ע"י רשות הניקוז האזורית.</p> <p>יותר לפחות 15% שטחים חדירי מים מתוך שטח המגר הכולל , במגמה לאפשר קליטת כמות גדולה ככל הניתן של מי נגר עילי ולחול לתת הקרקע בתחומי המגרש. השטחים חדירי מים אפשר שיהיו מגוננים או מצופים בחומר חדיר (כגון : חצץ, חלוקים וכו").</p> <p>ככל הניתן יופנו מי הנגר העילי בתחום כל מגרש לשטחי הגינון הסמוכים לשם החדרה למי התהום.</p> <p>בתכנון דרכים וחניות ישולבו רצועות של שטחים מגוננים סופגי מים וחדירים ויעשה השימוש בחומרים נקבוביים וחדירים".</p>

6.7	היטל השבחה
	<p>הועדה המקומית תטיל השבחה בהתאם להוראות התוספת השלישית לחוק.</p>

6.8	תשתיות
	<p>מים - חיבור המים יתואם עם תאגיד המים ובהנחיתם.</p> <p>ביוב - המגרש יחובר למערכת השפכים העירונית המחוברת לפתרון קצה של הישוב מט"ש חורה.</p> <p>טלפון ומערכת כבלים - בהתאם להנחית מהנדס המועצה ובאישור חב' התקשורת.</p>

## 7. ביצוע התכנית

7.1	שלבי ביצוע

## 7.2 מימוש התכנית

מיידי לאחר קבלת מתן תוקף.



תכנון זמין  
מונה הדפסה 9



תכנון זמין  
מונה הדפסה 9



תכנון זמין  
מונה הדפסה 9