

הוראות התכנית

תכנית מס' 652-0623017

מגרש 99 שכ א שגב שלום

דרום


מחוז

מרחב תכנון מקומי נגב מזרחי

תכנית מפורטת

סוג תכנית

אישורים



ניתן לצפות במסמכי התכנית ובהחלטות בעניינה באתר תכנון זמין:

<http://mavat.moin.gov.il/MavatPS/Forms/SV3.aspx?ABC>

דברי הסבר לתכנית

- התכנית מציעה תוספת יחידות דיור ומגדילה את זכויות הבנייה למטרות עיקריות ולמטרות שירות על מנת לענות על צרכי משק הבית במגרש 99 בשכונה א' בשגב שלום



תכנון זמין
מונה הדפסה 8



תכנון זמין
מונה הדפסה 8



תכנון זמין
מונה הדפסה 8

דף ההסבר מהווה רקע לתכנית ואינו חלק ממסמכיה הסטטוטוריים.

1. זיהוי וסיווג התכנית

1.1 שם התכנית ומספר התכנית שם התכנית מגרש 99 שכ א שגב שלום

מספר התכנית 652-0623017

1.2 שטח התכנית 0.995 דונם

1.4 סיווג התכנית סוג התכנית תכנית מפורטת

האם מכילה הוראות של תכנית מפורטת כן

ועדת התכנון המוסמכת להפקיד את התכנית מחוזית

לפי סעיף בחוק לי"ר

היתרים או הרשאות תכנית שמכוחה ניתן להוציא היתרים או הרשאות

סוג איחוד וחלוקה ללא איחוד וחלוקה

האם כוללת הוראות לענין תכנון תלת מימדי לא



1.5 מקום התכנית

1.5.1 נתונים כלליים

מרחב תכנון מקומי	נגב מזרחי
קואורדינאטה X	184775
קואורדינאטה Y	567600

1.5.2 תיאור מקום

שכונה א' בצפון היישוב שגב שלום

1.5.3 רשויות מקומיות בתכנית והתייחסות לתחום הרשות, נפה

שגב שלום - חלק מתחום הרשות: שגב שלום

נפה באר שבע

1.5.4 כתובות שבהן חלה התכנית

ישוב	רחוב	מספר בית	כניסה
שגב שלום		99	

שכונה א

1.5.5 גושים וחלקות בתכנית

מספר גוש	סוג גוש	חלק / כל הגוש	מספרי חלקות בשלמותן	מספרי חלקות בחלקן
100430	מוסדר	חלק	23	

הכל על-פי הגבולות המסומנים בתשריט בקו הכחול.

1.5.6 גושים ישנים

לא רלוונטי

1.5.7 מגרשים / תאי שטח מתכניות קודמות שלא נרשמו כחלקות

מספר תוכנית	מספר מגרש/תא שטח
330 /03 /7	99

1.5.8 מרחבי תכנון גובלים בתכנית

לא רלוונטי



תכנון זמין
מונה הדפסה 8



תכנון זמין
מונה הדפסה 8



תכנון זמין
מונה הדפסה 8

1.6 יחס בין התכנית לבין תכניות מאושרות קודמות

תאריך	מס' עמוד בילקוט פרסומים	מספר ילקוט פרסומים	הערה ליחס	סוג יחס	מספר תכנית מאושרת
04/02/1990	1743	3740	תכנית זו משנה רק את המפורט בתכנית זו וכל יתר הוראות תכנית 7 /03 /330 ממשיכות לחול.	שינוי	330 /03 /7



1.7 מסמכי התכנית

נכלל בהוראות התכנית	תיאור המסמך	תאריך יצירה	עורך המסמך	תאריך עריכה	מספר עמודים / גליון	קנה מידה	תחולה	סוג המסמך
כן			פוקרא ראיד				מחייב	הוראות התכנית
לא	תשריט מצב מוצע		פוקרא ראיד		1	1: 250	מחייב	תשריט מצב מוצע
לא		12: 49 22/02/2018	פוקרא ראיד	22/02/2018	1	1: 250	רקע	מצב מאושר



תכנון זמין
מונה הדפסה 8

כל מסמכי התכנית מהווים חלק בלתי נפרד ממנה, משלימים זה את זה ויקראו כמקשה אחת. במקרה של סתירה בין המסמכים המחייבים לבין המנחים יגברו המסמכים המחייבים. במקרה של סתירה בין המסמכים המחייבים לבין עצמם תגברנה ההוראות על התשריטים



תכנון זמין
מונה הדפסה 8

1.8 בעלי עניין/ בעלי זכויות בקרקע /עורך התכנית ובעלי מקצוע

1.8.1 מגיש התכנית

מקצוע/ תואר	סוג	שם	מספר רשיון	שם תאגיד	ישוב	רחוב	בית	טלפון	פקס	דוא"ל
	פרטי	דאוד סלאמה אבו עפאש			שגב שלום	(1)	99	08-6235020	08-6235020	
	פרטי	מרפאת רזק אבו עפאש			שגב שלום	(1)	99	08-6235020	08-6235020	

הערה למגיש התכנית:

(1) כתובת: מגרש 99 שגב שלום.

1.8.2 יזם

1.8.3 בעלי עניין בקרקע

סוג	תיאור	שם	מספר רשיון	שם תאגיד	ישוב	רחוב	בית	טלפון	פקס	דוא"ל
בבעלות מדינה				רשות מקרקעי ישראל	באר שבע	דרך מצדה	6	08-6235020	073-7413619	

1.8.4 עורך התכנית ובעלי מקצוע

מקצוע/ תואר	סוג	שם	מספר רשיון	שם תאגיד	ישוב	רחוב	בית	טלפון	פקס	דוא"ל
	עורך ראשי	פוקרא ראיד		קווי הנדסה	באר שבע	יאיר	31	08-6235020		kavehandasa@gmail.com
	מודד	ניזאר חטיב	1021		יפיע	יפיע	5	08-9956397	08-9956397	

1.9 הגדרות בתכנית

בתכנית זו יהא לכל מונח מהמונחים המפורטים להלן הפרוש המופיע בצד ההגדרה, אלא אם כן משתמע אחרת מהוראות התכנית או מהקשר הדברים.

מונח	הגדרת מונח
שיג	מבנה אירוח מסורתי

כל מונח אשר לא הוגדר בתכנית זו, תהיה נודעת לו המשמעות הנתונה לו בחוק התכנון והבניה התשכ"ה – 1965 (להלן "החוק") או בתקנות שהותקנו מכוחו, וזאת בהיעדר כוונה אחרת משתמעת.



2. מטרת התכנית ועיקרי הוראותיה

2.1 מטרת התכנית

- יצירת מסגרת תכנונית ל-4 יח"ד והגדלת זכויות בנייה במגרש 99 שכונה א' בשגב שלום

2.2 עיקרי הוראות התכנית

- קביעת שטחי בניה המרביים .
- קביעת מספר קומות.
- קביעת מספר יח"ד.
- שינוי קווי בניין בהתאם לבינוי הקיים.
- קביעת זכויות, מגבלות והוראות בנייה.
- קביעת הנחיות לעיצוב אדריכלי
- קביעת התכליות והשימושים.
- קביעת תנאים למתן היתרי בניה.




3. טבלת יעודי קרקע ותאי שטח בתכנית**3.1 טבלת יעודי קרקע ותאי שטח בתכנית**

יעוד		תאי שטח
מגורים ב'		99
סימון בתשריט		יעוד
מבנה להריסה 2		מגורים ב'
תאי שטח כפופים		יעוד
99		מגורים ב'

3.2 טבלת שטחים

מצב מאושר		
אחוזים	מ"ר	יעוד
100	995	מגורים א'
100	995	סה"כ

מצב מוצע		
אחוזים מחושב	מ"ר מחושב	יעוד
100	995.26	מגורים ב'
100	995.26	סה"כ



4. יעודי קרקע ושימושים

4.1	מגורים ב'
4.1.1	שימושים
	מגורים, ממ"ד, שיג, חניה ומחסן
4.1.2	הוראות
א	<p>הוראות בינוי</p> <p>במגרש תותר הקמת מבנה אחד</p> <ul style="list-style-type: none"> - גובה המבנה יימדד מגובה מפלס הכניסה הקובעת למבנה - תוספת גובה של עד 1.5 מ' למבנה מדרגות או מעלית. - בנית חניה מקורה בחזית המגרש [עפ"י מצב קיים]. - משטחי חניה יהיו בתחום המגרש ולא יחושבו באחוזי בנייה. - חדר ממ"ד ליח"ד יהיה מינימום עפ"י דרישת פיקוד בעורף - תותר בניית מחסן בחלק אחורי של המגרש בקו בניין 0.0 [צד דרומי], ולא יותרו פתחים בקו בניין 0.0. - שיג יבנה בחזית המגרש. חומרי הגמר יהיו זהים למבנה המגורים. ניקוז השיג יהיה אל כיוון מגרש המבקש. לא יותרו פתחים בקו בנין צידי 0.00 אלא לצורך אוורור ותאורה. הכניסה לשיג תהיה מתוך המגרש כל שימוש אחר יהווה סטייה ניכרת מהוראות התכנית. - תותר בנית מרתף למבנה, גובה המרתף לא יעלה על 2.20 מ נטו ומפלס תחתית התקרה לא יעלה על 0.80 מ מעל פני הקרקע בחלק הבניין בו בנוי המרתף. - מתקני איסוף אשפה: יתוכננו בהתאם להוראות הרשות המקומית. הם ימוקמו ככל הניתן בגומחות התשתיות (פילרים) ובאופן נסתר



5. טבלת זכויות והוראות בניה - מצב מוצע - חלק א'

קו בנין (מטר)	מספר קומות		גובה מבנה- מעל הכניסה הקובעת (מטר)	צפיפות יה"ד לדונם	מספר יה"ד	תכנית (% מתא שטח)	אחוזי בניה כוללים (%)	שטחי בניה (מ"ר)			גודל מגרש (מ"ר)	תאי שטח	שימוש	יעוד			
								מתחת לכניסה הקובעת	מעל הכניסה הקובעת								
									שרות	שרות					עיקרי		
(4)	צידי- שמאלי	צידי- ימני	1	3	12.5	4.1	4	50	124	1236	(3) 180	(2) 106	(1) 950	995	99	מגורים	מגורים ב'



תכנון זמין
מנה הדפסה 8



תכנון זמין
מנה הדפסה 8

5. טבלת זכויות והוראות בניה - מצב מוצע - חלק ב'

קו בנין (מטר)	תאי שטח	שימוש	יעוד
קדמי (4)	99	מגורים	מגורים ב'

האמור בטבלה זו גובר, במקרה של סתירה, על הוראות כלליות אחרות, בין בהוראות התכנית ובין בתשריט המצב המוצע.
גם בטבלה עצמה גוברת הוראה מפורטת על הוראה כללית

שטחי הבניה המפורטים בטבלה שלעיל כוללים את כל שטחי הבניה המירביים בתכנית זו
הערכים בטבלה מתייחסים לכל תא שטח בנפרד גם אם הוגדר טווח תאי שטח

הערות לטבלת זכויות והוראות בניה – מצב מוצע:

(1) כולל שיג בגודל 60 מ"ר.

(2) 50 מ"ר מחסן, 36 מ"ר ממו"ד, 20 מ"ר חניה.

(3) מרתף.

(4) לפי תשריט.



תכנון זמין
מונה הדפסה 8



תכנון זמין
מונה הדפסה 8

6. הוראות נוספות

6.1	תנאים למתן היתרי בניה											
<p>[1]. היתרי בניה יינתנו ע"י הועדה המקומית לתכנון ובניה עפ"י תכנית זו לאחר אשורה. [2]. תנאי למתן היתר בניה היה הריסת המבנים המסומנים להריסה בתשריט וכל מבנה ללא היתר של מגיש מחוץ לתחום התכנית. [3]. הבקשה להיתר בניה תכלול חישוב מוערך של כמות פסולת הבנין הצפויה עקב עבודות הבניה ואישור על פינוי פסולת לאתר מאושר ומוסדר ע"פי דין. [4]. היתר לתוספת הבניה מותנה בבדיקה בדבר הצורך בחיזוק המבנה הקיים לפי הוראות תקן ישראל ת"י 413 . [4]. הבקשה להיתר בנייה תכלול תכנית פיתוח שטח ערוכה על גבי מפה מצבית טיפוגרפית מעודכנת כחוק וחתומה ע"י מודד מוסמך. [5]. התכנית תכלול את כל פרטי הפיתוח כגון : גבהי קרקע מתוכננים וקיימים, מקום החניות, הכניסות למגרש, גדרות וחזיתות למגרש, מתקן לאיסוף אשפה, חיבורי מים וביוב, מפלסי השבילים והרחובות, מתקן לייבוש כביסה, פירוט חומרי הגמר יופיעו על החזיתות של המבנים בקנ"מ 1:100 . [6]. תנאי למתן היתר לכריתת/העתקת עצים בוגרים כהגדרתו בסעיף 83 ג' לחוק יהיה מתן רישיון לכך מפקיד היערות. [7]. היתר בנייה יכלול תנועה וחניה מאושרת ע"י רשות תמרור במועצה מקומית שגב שלום.</p>												
6.2	עתיקות											
<p>1- כל עבודה בתחום שטח המוגדר בעתיקות, תתואם ותבוצע רק לאחר קבלת מנהל רשות העתיקות כמתחייב ובכפוף להוראות סעיף 29 לחוק העתיקות התשל"ח-1978. 2- במידה ויידרש ע"י רשות העתיקות ביצוע של פעולות מקדימות [פיתוח, חיתוכי בדיקה, חפירה, בדיקה, חפירת הצלה מדגמית חפירת הצלה] יבצען היזם עפ"י תנאי רשות העתיקות. 3- במידה ויתגלו עתיקות המצדיקות שימור עפ"י חוק העתיקות התשל"ח 1978 וחוק רשות העתיקות התשמ"ט 1989 ייעשו ע"י היזם ועל חשבונו כל הפעולות המתבקשות מהצורך לשמר את העתיקות. 4- היה והעתיקות יצריכו שינוי בתכנית הבנייה, תהייה הועדה המקומית רשאית להתיר שינויים כאמור ובלבד שלא יתווספו עקב שינויים אלה זכויות בנייה, או תוספות שמשעותן פגיעה בקרקע.</p>												
6.3	חניה											
<p>החניה תתוכנן בתחום המגרש ע"פ תקן החניה הארצי התקף בעת מתן להיתרי בניה.</p>												
6.4	חשמל											
<p>לא ינתן היתר בניה למבנה או חלק ממנו מתחת לקוי חשמל עיליים. בקרבת קווי חשמל עיליים ינתן היתר בניה רק במרחקים גדולים מהמרחקים המפורטים בטבלה הבאה, בקו אנכי המשוך על הקרקע בין ציר החשמל לבין החלק הבולט ביותר של המבנה :</p> <table border="0" data-bbox="430 1971 1257 2152"> <tr> <td>סוג קו חשמל</td> <td>מרחק מתיל קיצוני</td> <td>מרחק מציר הקו</td> </tr> <tr> <td>קו חשמל מתח נמוך</td> <td>3 מ'</td> <td>3.5 מ'</td> </tr> <tr> <td>קו חשמל מתח גבוה 22 ק"ו</td> <td>5 מ'</td> <td>6 מ'</td> </tr> <tr> <td>קו חשמל מתח עליון 161 ק"ו (קיים או מוצע)</td> <td></td> <td>20 מ'</td> </tr> </table>	סוג קו חשמל	מרחק מתיל קיצוני	מרחק מציר הקו	קו חשמל מתח נמוך	3 מ'	3.5 מ'	קו חשמל מתח גבוה 22 ק"ו	5 מ'	6 מ'	קו חשמל מתח עליון 161 ק"ו (קיים או מוצע)		20 מ'
סוג קו חשמל	מרחק מתיל קיצוני	מרחק מציר הקו										
קו חשמל מתח נמוך	3 מ'	3.5 מ'										
קו חשמל מתח גבוה 22 ק"ו	5 מ'	6 מ'										
קו חשמל מתח עליון 161 ק"ו (קיים או מוצע)		20 מ'										

<p>חשמל</p>	<p>6.4</p>
<p>קו חשמל מתח עליון 400 ק"ו (קיים או מוצע) 35 מ' מ' אין לבנות בנינים מעל לכבלי חשמל תת-קרקעיים ובמרחק הקטן מ 2 מ' מכבלים אלה. אין לחפור מעל כבלים תת-קרקעיים ובקרבתם אלא לאחר קבלת אישור והסכמה מחברת החשמל - מחוז דרום.</p>	
<p>ניקוז</p>	<p>6.5</p>
<p>א. יש להבטיח כי 15% לפחות משטח המגרש יושאר כשטח חדיר למים - שטח מגונן או מכוסה בחומר חדיר אחר. ב. הפיכת המגרש ל"אגן היקוות זעיר" המשאיר בתוכו את רוב הגשם היורד בתחומו, באמצעות תחימת המגרש והכנת מוצא לעודפי המים בנקודה הנמוכה. ג. חיבור השטחים האטומים לשטחים החדירים במגרש, בעזרת מרזבים מן הגגות ושיפועים מתוכננים בחצר. ד. ישמר כושר חדירות הקרקע הטבעית בשטח החדר, על ידי מניעת עירוב של חומרי בניה וחומרים אטומים אחרים, מניעה של הידוק הקרקע וכו'... ה. יעשה ככל הניתן שימוש בחומרי ריצוף חדירים למשל באזור החניה.</p>	
<p>פסולת בניין</p>	<p>6.6</p>
<p>על מגיש התכנית להציג פתרון לסילוק פסולת בניה ועפר לאתר מוכרז או לחילופין בתוך גבולות התכנית כדוגמת מתקן לגריסת פסולת בניין כמו כן לא תותר השלכת פסולת לשטח הציבורי הפתוח הגובל למגרש.</p>	
<p>פיקוד העורף</p>	<p>6.7</p>
<p>תנאי למתן היתרי בניה יהיה אישור פיקוד העורף לפתרונות המיגון בתחום המגרש.</p>	
<p>תשתיות</p>	<p>6.8</p>
<p>-מים- אספקת מים תהיה מרשת המים המקומית. החיבור לרשת יהיה בתאום ובאישור משרד הבריאות ובאישור מהנדס הועדה המקומית. -ביוב- תנאי לקבלת היתר בניה, חיבור למערכת העירונית שמובילה למט"ש באר שבע אליו מחובר שגב שלום, באישור מהנדס הועדה המקומית ובהתאם לתכנית ביוב מאושרת ע"י משרד הבריאות והגורמים המוסמכים לכך. - טלפון ומערכת כבלים- המגרש יחובר לרשת הטלפונית העירונית באמצעות כבל טלפון תת קרקעי, בהתאם להנחיות מהנדס המועצה המקומית ובאישור חברת התקשורת. -פסולת- על מגיש התכנית להציג פתרון לסילוק פסולת בניה ועפר לאתר מוכרז או לחלופין בתוך גבולות התכנית כדוגמת מתקן לגריסת פסולת בניין. -אשפה- מתקני איסוף אשפה יתוכננו בהתאם להוראות הרשות המקומית. הם ימוקמו ככל הניתן בגומחות התשתיות [פילרים] ובאופן נסתר.</p>	




7. ביצוע התכנית

7.1 שלבי ביצוע

מספר שלב	תאור שלב	התנייה
0	ליך	

7.2 מימוש התכנית

מייד עם אישורה



תכנון זמין
מונה הדפסה 8



תכנון זמין
מונה הדפסה 8



תכנון זמין
מונה הדפסה 8