

הוראות התכנית



תכנית מס' 618-0578617

מתחם 4 מגרש 247, רהט

מחוז	דרום
מרחב תכנון מקומי	רהט
סוג תכנית	תכנית מפורטת

אישורים



חוק התכנון והבניה, התשכ"ה - 1965

משרד האוצר - מחוז דרום

הוועדה המחוזית החליטה ביום:

19/11/2018

להפקיד את התכנית

20/01/2019

י"ר הוועדה המחוזית

תאריך



ניתן לצפות במסמכי התכנית ובהחלטות בעניינה באתר תכנון זמין:

<http://mavat.moin.gov.il/MavatPS/Forms/SV3.aspx?ABC>

דברי הסבר לתכנית

התכנית משנה את ייעוד מגורים א' למגורים ב' ומציעה 3 יח"ד ותוספת זכויות בנייה למענה על צרכי משק הבית במגרש 247 במתחם 4 ברהט.



תכנון זמין
מונה הדפסה 5



תכנון זמין
מונה הדפסה 5



תכנון זמין
מונה הדפסה 5

דף ההסבר מהווה רקע לתכנית ואינו חלק ממסמכיה הסטטוטוריים.

1. זיהוי וסיווג התכנית

1.1 שם התכנית שם התכנית מתחם 4 מגרש 247, רהט

ומספר התכנית

מספר התכנית 618-0578617

שטח התכנית 0.525 דונם

1.2

1.4 סיווג התכנית סוג התכנית תכנית מפורטת

האם מכילה הוראות של תכנית מפורטת כן

ועדת התכנון המוסמכת להפקיד את התכנית מחוזית

לפי סעיף בחוק ל"ר

היתרים או הרשאות תכנית שמכוחה ניתן להוציא היתרים או הרשאות

סוג איחוד וחלוקה ללא איחוד וחלוקה

האם כוללת הוראות לענין תכנון תלת מימדי לא



1.5 מקום התכנית

1.5.1 נתונים כלליים

מרחב תכנון מקומי	רהט
קואורדינאטה X	176675
קואורדינאטה Y	587122

1.5.2 תיאור מקום

מתחם 4 מגרש 247, רהט

1.5.3 רשויות מקומיות בתכנית והתייחסות לתחום הרשות, נפה

רהט - חלק מתחום הרשות: רהט

נפה באר שבע

1.5.4 כתובות שבהן חלה התכנית

ישוב	רחוב	מספר בית	כניסה
רהט		247	

שכונה מתחם 4

1.5.5 גושים וחלקות בתכנית

מספר גוש	סוג גוש	חלק / כל הגוש	מספרי חלקות בשלמותן	מספרי חלקות בחלקן
100840	מוסדר	חלק	15	42

הכל על-פי הגבולות המסומנים בתשריט בקו הכחול.

1.5.6 גושים ישנים

לא רלוונטי

1.5.7 מגרשים / תאי שטח מתכניות קודמות שלא נרשמו כחלקות

לא רלוונטי

1.5.8 מרחבי תכנון גובלים בתכנית

לא רלוונטי



תכנון זמין
מונה הדפסה 5



תכנון זמין
מונה הדפסה 5



תכנון זמין
מונה הדפסה 5

1.6 יחס בין התכנית לבין תכניות מאושרות קודמות

תאריך	מס' עמוד בילקוט פרסומים	מספר ילקוט פרסומים	הערה ליחס	סוג יחס	מספר תכנית מאושרת
07/07/2005	3364	5414	תכנית זו משנה רק את המפורט בתכנית זו וכל יתר הוראות תכנית 409 /03 /17 ממשיכות לחול.	שינוי	409 /03 /17



1.7 מסמכי התכנית

נכלל בהוראות התכנית	תיאור המסמך	תאריך יצירה	עורך המסמך	תאריך עריכה	מספר עמודים / גליון	קנה מידה	תחולה	סוג המסמך
כן			יוסף אלשאפעי				מחייב	הוראות התכנית
לא	תשריט מצב מוצע		יוסף אלשאפעי		1	1: 250	מחייב	תשריט מצב מוצע
לא		29/10/2018	יוסף אלשאפעי	04/10/2017	1	1: 250	רקע	מצב מאושר



תכנון זמין
מונה הדפסה 5

כל מסמכי התכנית מהווים חלק בלתי נפרד ממנה, משלימים זה את זה ויקראו כמקשה אחת. במקרה של סתירה בין המסמכים המחייבים לבין המנחים יגברו המסמכים המחייבים. במקרה של סתירה בין המסמכים המחייבים לבין עצמם תגברנה ההוראות על התשריטים



תכנון זמין
מונה הדפסה 5

1.8 בעלי עניין/ בעלי זכויות בקרקע /עורך התכנית ובעלי מקצוע

1.8.1 מגיש התכנית

מקצוע/ תואר	סוג	שם	מספר רשיון	שם תאגיד	ישוב	רחוב	בית	טלפון	פקס	דוא"ל
	פרטי	סמירה סלמאן עטאס			רהט	(1)				shafhe2010@gmail.com

הערה למגיש התכנית:

(1) כתובת: רהט מתחם 4 247.

1.8.2 יזם

1.8.3 בעלי עניין בקרקע

סוג	תיאור	שם	מספר רשיון	שם תאגיד	ישוב	רחוב	בית	טלפון	פקס	דוא"ל
בבעלות מדינה		רשות מקרקעי ישראל		רשות מקרקעי ישראל	באר שבע	(1)	1	00-0000000		

(1) כתובת: קרית הממשלה.

1.8.4 עורך התכנית ובעלי מקצוע

מקצוע/ תואר	סוג	שם	מספר רשיון	שם תאגיד	ישוב	רחוב	בית	טלפון	פקס	דוא"ל
מהנדס	עורך ראשי	יוסף אלשאפעי	118296		רהט	שכ 7 (1)	150	08-9918630		shafhe2010@gmail.com
	מודד	ניזאר ח'טיב	1021		יפיע	(2)				khateeb.n@gmail.com



(1) כתובת: שכי' 7 מגרש 150.

(2) כתובת: יפיע מיקוד 16955 ת.ד. 715.



תכנון זמין
מונה הדפסה 5



תכנון זמין
מונה הדפסה 5

1.9 הגדרות בתכנית

בתכנית זו יהא לכל מונח מהמונחים המפורטים להלן הפרוש המופיע בצד ההגדרה, אלא אם כן משתמע אחרת מהוראות התכנית או מהקשר הדברים.



מונח	הגדרת מונח
שיג	מבנה אירוח מסורתי

כל מונח אשר לא הוגדר בתכנית זו, תהיה נודעת לו המשמעות הנתונה לו בחוק התכנון והבניה התשכ"ה – 1965 (להלן "החוק") או בתקנות שהותקנו מכוחו, וזאת בהיעדר כוונה אחרת משתמעת.

2. מטרת התכנית ועיקרי הוראותיה**2.1 מטרת התכנית**

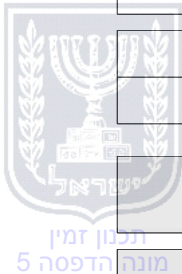
יצירת מסגרת תכנונית ל-3 יח"ד במגרש 247 מתחם 4 ברהט

2.2 עיקרי הוראות התכנית

- 1- קביעת זכויות, מגבלות והנחיות בניה.
- 2- שינוי יעוד ממגורים א' למגורים ב'.
- 3- הגדלת מסי יח"ד.
- 4- שינוי קווי בניין.
- 5- קביעת השימושים המותרים והמגבלות.
- 6- קביעת תנאים למתן היתר בנייה.

3. טבלת יעודי קרקע ותאי שטח בתכנית**3.1 טבלת יעודי קרקע ותאי שטח בתכנית**

יעוד	תאי שטח
מגורים ב'	247



סימון בתשריט	יעוד	תאי שטח כפופים
מבנה להריסה	מגורים ב'	247

3.2 טבלת שטחים**מצב מאושר**

יעוד	מ"ר	אחוזים
מגורים א'	525.23	100
סה"כ	525.23	100


מצב מוצע

אחוזים מחושב	מ"ר מחושב	יעוד
100	525.23	מגורים ב'
100	525.23	סה"כ



4. יעודי קרקע ושימושים

4.1	מגורים ב'
4.1.1	<p>שימושים</p> <p>מגורים . מחסן . חנייה . ממ"ד . שיג . משרד ביתי .</p>
4.1.2	<p>הוראות</p> <p>א</p> <p>בינוי ו/או פיתוח</p> <p>תותר בניית מבנה מגורים עד שלוש קומות , שטחי שירות יכללו ממ"ד , מרתף , מחסן , חניה מקורה , משרד ביתי , ושיג . - גובה הכניסה הקובעת יותאם עם המבנה הקיים . - מחסן : ימוקם בצמוד למבנה העיקרי האחורי עם קו בניין צדי 0.0 או חלק מיחידת הדיור . הגובה המרבי לקירווי ממפלס הרצפה עד לתחתית התקרה יהיה עד 2.4 מ' , לא יותרו פתחים בקו בניין אפס , ניקוז הגג יהיה לכיוון המגרש . - קומת מרתף : בגובה עד 2,35 מ' וישמש למחסן , חניה , מתקנים טכניים , לא יותר חיבור למערכת הביוב , ועל פי חוקי תכנון והבניה . - ממ"ד : יבנה כחלק מיחידת הדיור , ועפ"י הוראות הג"א . - חנייה : ניתן למקם בכל מרחק מהמבנה העיקרי או תת קרקעי עם המרתף . - קווי בניין : כמסומן בתשריט . שיג : יבנה בחזית המגרש , גובהו המירבי 2.75 מ'. חומרי הגמר יהיו זהים למבנה המגורים. ניקוז השיג יהיה אל כיוון מגרש המבקש. לא יותרו פתחים בקו בנין צידי 0.00 אלא לצורך איורור ותאורה. הכניסה לשיג תהיה מתוך המגרש. כל שימוש אחר יהווה סטיה ניכרת מהוראות התכנית . משרד ביתי : יבנה בתוך המבנה עם כניסה נפרדת . מתקני איסוף אשפה : יתוכננו בהתאם להוראות הרשות המקומית. הם ימוקמו ככל הניתן בגומחות התשתיות (פילרים) ובאופן נסתר. גדרות : קירות גדר בטון מזערי מעל מפלס הפיתוח הקיים בשטח המגרש יהיה עד 1.6 מ' ניתן להתקין עליו מעקה בטיחותי ו/או סבכה ו/או גדר מתכת. יש לציין את הגדר תראה בחזית המגרש</p> <p>ב</p> <p>מתקנים ו/או שימושים זמניים</p> <p>ניתן למקם על הגג מתקנים טכניים כגון מכוניות למיזוג אוויר , מעלית , קולטי שמש . עפ"י אישור מהנדס העיר (בבקשה להיתר) .</p>



5. טבלת זכויות והוראות בניה - מצב מוצע - חלק א'

קו בנין (מטר)	מספר קומות		גובה מבנה- מעל הכניסה הקובעת (מטר)	צפיפות יח"ד לדונם	מספר יח"ד	תכסית (% מתא שטח)	אחוזי בניה כוללים (%)	שטחי בניה (מ"ר)				גודל מגרש (מ"ר)	תאי שטח	שימוש	יעוד		
								מתחת לכניסה הקובעת		מעל הכניסה הקובעת						גודל מגרש כללי	
								שרות	עיקרי	שרות	עיקרי						
צידני- שמאלי (4)	צידני- ימני (4)	מתחת לכניסה הקובעת 1	מעל הכניסה הקובעת 3	12	6	3	50	176.19	סה"כ שטחי בניה 925	שרות (3) 45	עיקרי 0	שרות (2) 141	עיקרי (1) 739	525	247	מגורים	מגורים ב'



תכנון זמין
מונה הדפסה 5



תכנון זמין
מונה הדפסה 5

5. טבלת זכויות והוראות בניה - מצב מוצע - חלק ב'

קו בנין (מטר)		תאי שטח	שימוש	יעוד
קדמי (4)	אחורי (4)			
		247	מגורים	מגורים ב'

האמור בטבלה זו גובר, במקרה של סתירה, על הוראות כלליות אחרות, בין בהוראות התכנית ובין בתשריט המצב המוצע.
גם בטבלה עצמה גוברת הוראה מפורטת על הוראה כללית

שטחי הבניה המפורטים בטבלה שלעיל כוללים את כל שטחי הבניה המירביים בתכנית זו

הערות לטבלת זכויות והוראות בניה – מצב מוצע:

- (1) כולל שיג בגודל 30 מ"ר.
- (2) חלוקת שטחי הבניה למטרות שירות תהיה כדלקמן:
 - א. מחסן ביתי עד סך 30 מ"ר.
 - ב. חנייה מקורה עד סך 45 מ"ר.
 - ג. ממ"ד/ממ"ק עד סך 36 מ"ר.
 - ד. משרד ביתי עד 30 מ"ד.
- (3) מרתף-עד סך 45 מ"ר למגרש..
- (4) לפי תשריט..




תכנון זמין
מונה הדפסה 5



תכנון זמין
מונה הדפסה 5

6. הוראות נוספות




	תנאים למתן היתרי בניה	6.1
	<p>היתר בנייה יינתן על ידי הוועדה המקומית לתכנון ובניה על פי תכנית זו לאחר אישורה בתנאים הבאים .</p> <p>א- היתרי בנייה יותנו רק לאחר ביצוע הריסה בפועל של הבנייה המסומנת בתשריט , וכן כל הבנייה של המגיש החורג מגבול המגרש .</p> <p>ב- הבקשה להיתר בנייה תכלול בין היתר חישוב מוערך של כמות פסולת הבניין הצפויה עקב עבודות הבנייה ואישור על פינויה פסולת לאתר מוכרז כדין .</p> <p>ג- בקשה להיתר בנייה תכלול תכנית פיתוח שטח ערוכה על גבי מפה מצבית טיפוגרפית מעודכנת כחוק וחתומה ע"י מודד מוסמך . התכנית תכלול את כל פרטי הפיתוח כגון : גבהי קרקע מתוכננים וקיימים, מקום החניות, הכניסות למגרש, גדרות וחזיתות למגרש, מתקן לאיסוף אשפה, חיבורי מים וביוב, מפלסי השבילים והרחובות, מתקן לייבוש כביסה, פירוט חומרי הגמר ויפיעו על החזיתות של המבנים בקני"מ 1:100.</p> <p>ד- תנאי מתן היתר לכריתת/העתקת עצים בוגרים כהגדרתו בסעיף 83 ג' לחוק יהיה מתן רישיון לכך מפקיד היערות.</p> <p>ה- תנאי למתן היתר בניה הינו אישור הסדרי תנועה ע"י רשויות התמרור המוסמכות</p> <p>ו- תנאי למתן היתרי בניה יהיה אישור פיקוד העורף לפתרונות המיגון בתחום המגרש.</p> <p>ז- היתר לתוספת בנייה מותנה בדבר הצורך בחיזוק המבנה הקיים לפי הוראות תקן ת"י 413.</p>	
	חניה	6.2
	<p>החנייה תהייה בתחום המגרש , ע"פ תקן חניה ארצי התקף בזמן מתן היתר בנייה .</p>	
	חשמל	6.3
	<p>א. תנאי למתן היתר בניה יהיה - תיאום עם חברת החשמל בדבר תכנון והקמת חדר שנאים ו/או חדר מיתוג, פרטי קווי חשמל עיליים ותת קרקעיים, והנחיות לגבי מרחקי בניה ומגבלות שימוש מקווי חשמל עיליים ותת קרקעיים קיימים ומתוכננים.</p> <p>ב. בשטחים בנויים, תחנות השנאה חדשות יוקמו במבנה שהוקם לשם כך. במקרים בהם תנאי השטח אינם מאפשרים הקמת שנאים במבנה, רשאי מהנסד הרשות המקומית לאשר הקמת שנאים על עמודי חשמל. מגבלה זו לא תחול בשטחים פתוחים, בהם תותר הקמת תחנת שנאים על עמודי חשמל.</p> <p>ג. שנאי ימוקם במבנה נפרד או בחלק של הבנין בתאום עם חברת החשמל ובאישור הוועדה המקומית.</p> <p>ד. איסור בניה מתחת לקווי חשמל עיליים</p> <p>לא יינתן היתר בניה מתחת לקווי חשמל עיליים קיימים או מאושרים, אלא במרחקי בטיחות מפני התחשמלות המפורטים להלן, מקו המשוך אל הקרקע מהתיל הקיצוני של הקו או מציר הקו, הכל כמפורט להלן, לבין החלק הבולט או הקרוב ביותר לבנין, פרט לבנינים המותרים בשטח למעבר קווי החשמל.</p> <p style="text-align: right;">מציר הקו מהתיל הקיצוני</p>	

6.3	חשמל
	<p>2.25 מ' 2.00 מ' א. קו חשמל מתח נמוך תיל חשוף</p> <p>1.75 מ' 1.50 מ' ב. קו חשמל מתח נמוך תיל מבודד</p> <p>6.50 מ'</p> <p>8.50 מ'</p> <p>5.00 מ'</p> <p>ג. - קו חשמל מתח גבוה עד 33 ק"ו: בשטח בנוי</p> <p>בשטח פתוח</p> <p>13.00 מ'</p> <p>20.00 מ'</p> <p>9.50 מ'</p> <p>ד. - קו חשמל מתח עליון 110 - 160 ק"ו:</p> <p>בשטח בנוי</p> <p>בשטח פתוח (בשטחים בהם המרחקים בין העמודים עד 300 מ')</p> <p>35.00 מ' - ה. קו חשמל מתח על-עליון 400 ק"ו</p> <p>* באזורים בהם המרחקים בין עמודי החשמל בקווי מתח עליון / על-עליון גדולים מן האמור לעיל, יש לפנות אל חברת החשמל על מנת לקבל מידע לגבי המרחקים המזעריים המותרים.</p> <p>בתוכנית מתאר המתירה הקמתם של מבנים המכילים חומרים מסוכנים המועדים לדליקה או לפיצוץ תכלול הוראה, הקובעת כי לא יינתן היתר בניה אלא במרחקי בטיחות שייקבעו בתוכנית המתאר בתיאום עם חברת החשמל(1).</p> <p>לפני תחילת ביצוע עבודות חפירה או בניה יבדוק המבצע את קיומם האפשרי של קווי חשמל. אין לחפור או לבצע עבודות בניה כלשהי מעל ובקרבה של פחות מ- 3 מ' מקוי חשמל תת קרקעיים אלא לאחר קבלת אישור מחברת החשמל. אין לבנות מבנים מעל כבלי חשמל תת קרקעיים או בקרבה של פחות מ- 0.5 מ' מקוי חשמל תת-קרקעיים מתח גבוה / מתח נמוך או 1.0 מ' מקוי חשמל תת-קרקעיים מתח עליון(2).</p> <p>לא יינתן היתר לחפירה, חציבה או כריה במרחק הקטן מ- 10 מ' מהמסד של עמוד חשמל במתח עליון/ על עליון או 3 מ' מהמסד של עמוד חשמל במתח גבוה/ נמוך ולא תבוצע פעולה כזו, אלא לאחר שניתנה לחברה הזדמנות לחוות דעה על ההיתר המבוקש או הפעולה אותה עומדים לבצע לפי העניין.</p> <p>על אף האמור לעיל, בתחום תוכנית מתאר הקובעת רצועה למעבר קווי חשמל ראשיים = קווי מתח על ועל עליון יחולו הוראות תוכנית מתאר זו.</p>
6.4	ניהול מי נגר
	<p>מערכת הניקוז בתחום התכנית תתוכנן בתחומי הדרכים או השטחים הציבוריים ותובל במערכת ניקוז אשר תאושר ע"י מהנדס הועדה המקומית ולפי תכנית ניקוז כוללת המאושרת</p>





תכנון זמין
מונה הדפסה 5



תכנון זמין
מונה הדפסה 5



תכנון זמין
מונה הדפסה 5

6.4	ניהול מי נגר
	<p>ע"י רשות הניקוז האזורית . יותרו לפחות 15% שטחים חדרי מים מתוך שטח המגרש הכולל , במגרש לאפשר קליטת כמות גדולה ככל הניתן של מי נגר עילי וחלחולם לתת הקרקע התחומי המגרש . השטחים חדרי מים אפשר שיהיו מגוננים או מצופים החומר חדיר (כגון : חצץ, חלוקים וכו') . בתכנון דרכים וחניות ישולבו רצועות של שטחים מגוננים סופגים מים וחדרים ויעשה שימוש בחומרים נקבוביים וחדירים .</p>
6.5	עתיקות
	<p>ככול שימצאו עתיקות במהלך העבודה בתחום שטח התכנית, העבודות יופסקו והודעה תועבר לרשות העתיקות. המשך עבודה תתואם ותבוצע רק לאחר קבלת מנהל רשות העתיקות כמתחייב ובכפוף להוראות סעיף 29 לחוק העתיקות התשל"ח-1978. במידה ויידרש ע"י רשות העתיקות ביצוע של פעולות מקדימות פיתוח, חיתוכי בדיקה, חפירה, בדיקה, חפירת הצלה מדגמית חפירת הצלה] יבצען היזם עפ"י תנאי רשות העתיקות. במידה ויתגלו עתיקות המצדיקות שימור עפ"י חוק העתיקות התשל"ח 1978 וחוק רשות העתיקות התשמ"ט 1989 ייעשו ע"י היזם ועל חשבונו כל הפעולות המתבקשות מהצורך לשמר את העתיקות. היה והעתיקות יצריכו שינוי בתכנית הבנייה, תהייה הועדה המקומית רשאית להתיר שינויים כאמור ובלבד שלא יתווספו עקב שינויים אלה זכויות בנייה, או תוספות שמשמעותן פגיעה בקרקע.</p>
6.6	תשתיות
	<p>תותר העברת קוים עירוניים דרך מגרש פרטי בין קווי הבניין לגבול המגרש בהתאם לדרישות הועדה המקומית</p> <p>1- אספקת מים : יחובר למערכת מים עירונית ובתיאום עם מהנדס העירייה והרשויות המוסמכות .</p> <p>2- מערכות ביוב : המגרש יחובר למערכת השפכים המרכזי מט"ש רהט בתיאום עם מהנדס העירייה והרשויות המוסמכות .</p> <p>3- תקשורת : בהתאם להנחיות מהנדס העיר ובאישור חב' התקשורת .</p>
6.7	היטל השבחה
	<p>הוועדה המקומית תטיל ותגבה השבחה בהתאם להוראות התוספת השלישית לחוק .</p>

7. ביצוע התכנית

7.1 שלבי ביצוע

מספר שלב	תאור שלב	התנייה
0	לי"ר	

7.2 מימוש התכנית

תוך 10 שנים בערך