

**הוראות התכנית**

תכנית מס' 618-0630624

שכונה 3 מגרש 169, רהט

מחוז

מרחב תכנון מקומי רהט


סוג תכנית

דרום

רהט

תכנית מפורטת

**אישורים**



ניתן לצפות במסמכי התכנית ובהחלטות בעניינה באתר תכנון זמין:

<http://mavat.moin.gov.il/MavatPS/Forms/SV3.aspx?ABC>

## דברי הסבר לתכנית

שינוי ייעוד ממגורים לאי למגורים ב' תוך הגדלת זכויות הבנייה ל 4 יח"ד לטובת צרכי משק הבית במגרש 169 שכונה 3 ברהט.



תכנון זמין  
מונה הדפסה 10



תכנון זמין  
מונה הדפסה 10



תכנון זמין  
מונה הדפסה 10

דף ההסבר מהווה רקע לתכנית ואינו חלק ממסמכיה הסטטוטוריים.

## 1. זיהוי וסיווג התכנית

שם התכנית 1.1 שם התכנית ומספר התכנית

שכונה 3 מגרש 169, רהט

שם התכנית ומספר התכנית

618-0630624

מספר התכנית

0.708 דונם

1.2 שטח התכנית

תכנית מפורטת

סוג התכנית

1.4 סיווג התכנית

האם מכילה הוראות של תכנית מפורטת כן

ועדת התכנון המוסמכת להפקיד את התכנית מחוזית

לפי סעיף בחוק לי"ר

היתרים או הרשאות תכנית שמכוחה ניתן להוציא היתרים או הרשאות

סוג איחוד וחלוקה ללא איחוד וחלוקה

האם כוללת הוראות לענין תכנון תלת מימדי לא



## 1.5 מקום התכנית

### 1.5.1 נתונים כלליים

מרחב תכנון מקומי	רהט
קואורדינאטה X	177746
קואורדינאטה Y	589972

### 1.5.2 תיאור מקום

שכונה 3 מגרש 169, רהט

### 1.5.3 רשויות מקומיות בתכנית והתייחסות לתחום הרשות, נפה

רהט - חלק מתחום הרשות: רהט

נפה באר שבע

### 1.5.4 כתובות שבהן חלה התכנית

כניסה	מספר בית	רחוב	ישוב
	169		רהט

שכונה 3

### 1.5.5 גושים וחלקות בתכנית

מספר גוש	סוג גוש	חלק / כל הגוש	מספרי חלקות בשלמותן	מספרי חלקות בחלקן
100665	מוסדר	חלק	98	

הכל על-פי הגבולות המסומנים בתשריט בקו הכחול.

### 1.5.6 גושים ישנים

לא רלוונטי

### 1.5.7 מגרשים / תאי שטח מתכניות קודמות שלא נרשמו כחלקות

לא רלוונטי

### 1.5.8 מרחבי תכנון גובלים בתכנית

לא רלוונטי



תכנון זמין  
מונה הדפסה 10



תכנון זמין  
מונה הדפסה 10



תכנון זמין  
מונה הדפסה 10

**1.6 יחס בין התכנית לבין תכניות מאושרות קודמות**

מספר תכנית מאושרת	סוג יחס	הערה ליחס	מספר ילקוט פרסומים	מס' עמוד בילקוט פרסומים	תאריך
15 / 223 / 02 / 17	שינוי	תכנית זו משנה רק את המפורט בתכנית זו וכל יתר הוראות תכנית 02 / 17 / 15 / 223 ממשיכות לחול.	5432	4014	31/08/2005
17 / מק / 2155	שינוי	תכנית זו משנה רק את המפורט בתכנית זו וכל יתר הוראות תכנית 17 / מק / 2155 ממשיכות לחול.	5145		07/01/2003
358 / 03 / 7	שינוי	תכנית זו משנה רק את המפורט בתכנית זו וכל יתר הוראות תכנית 7 / 03 / 358 ממשיכות לחול.	3688	3856	13/08/1989



**1.7 מסמכי התכנית**

סוג המסמך	תחולה	קנה מידה	מספר עמודים / גליון	תאריך עריכה	עורך המסמך	תאריך יצירה	תיאור המסמך	נכלל בהוראות התכנית
הוראות התכנית	מחייב				יוסף אלשאפעי			כן
תשריט מצב מוצע	מחייב	1: 250	1		יוסף אלשאפעי		תשריט מצב מוצע	לא
בינוי	מנחה	1: 250	1	15/04/2018	יוסף אלשאפעי	15: 48 04/07/2018		לא
מצב מאושר	רקע	1: 250	1	19/03/2018	יוסף אלשאפעי	14: 14 19/03/2018		לא

כל מסמכי התכנית מהווים חלק בלתי נפרד ממנה, משלימים זה את זה ויקראו כמקשה אחת. במקרה של סתירה בין המסמכים המחייבים לבין המנחים יגברו המסמכים המחייבים. במקרה של סתירה בין המסמכים המחייבים לבין עצמם תגברנה ההוראות על התשריטים



**1.8 בעלי עניין/ בעלי זכויות בקרקע /עורך התכנית ובעלי מקצוע**

**1.8.1 מגיש התכנית**

מקצוע/ תואר	סוג	שם	מספר רשיון	שם תאגיד	ישוב	רחוב	בית	טלפון	פקס	דוא"ל
	פרטי	סלמאן חסין נצאצרה			רהט	(1)	169	050-2002047		shafhe2010@gmail.com

הערה למגיש התכנית:

(1) כתובת: שכונה 3.

**1.8.2 יזם**

**1.8.3 בעלי עניין בקרקע**

סוג	תיאור	שם	מספר רשיון	שם תאגיד	ישוב	רחוב	בית	טלפון	פקס	דוא"ל
בבעלות מדינה		רשות מקרקעי ישראל		רשות מקרקעי ישראל	באר שבע	התקוה (1)	4	08-6264219	08-6264221	

(1) כתובת: קרית הממשלה ק-1.

**1.8.4 עורך התכנית ובעלי מקצוע**

מקצוע/ תואר	סוג	שם	מספר רשיון	שם תאגיד	ישוב	רחוב	בית	טלפון	פקס	דוא"ל
מהנדס	עורך ראשי	יוסף אלשאפעי	118296		רהט	(1)	150			shafhe2010@gmail.com
	מודד	ויסאם מיעארי	1090		סחינין	(2)				yaser_gn@walla.com

(1) כתובת: שכונה 7.

(2) כתובת: ..



תכנון זמין  
מונה הדפסה 10



תכנון זמין  
מונה הדפסה 10



## 1.9 הגדרות בתכנית

בתכנית זו יהא לכל מונח מהמונחים המפורטים להלן הפרוש המופיע בצד ההגדרה, אלא אם כן משתמע אחרת מהוראות התכנית או מהקשר הדברים.

מונח	הגדרת מונח
שיג	מבנה אירוח מסורתי

כל מונח אשר לא הוגדר בתכנית זו, תהיה נודעת לו המשמעות הנתונה לו בחוק התכנון והבניה התשכ"ה – 1965 (להלן "החוק") או בתקנות שהותקנו מכוחו, וזאת בהיעדר כוונה אחרת משתמעת.



## 2. מטרת התכנית ועיקרי הוראותיה

### 2.1 מטרת התכנית

יצירת מסגרת תכנונית ל-4 יח"ד במגרש 169 שכונה 3 ברהט

### 2.2 עיקרי הוראות התכנית

- א-קביעת זכויות, מגבלות והנחיות בניה .
- ב-הגדלת יח"ד .
- ג- שינוי קווי בניין כמסומן בתשריט .
- ד- שינוי יעוד ממגורים א' למגורים ב' .
- ד- קביעת תנאים למתן היתר בניה .
- ו- קביעת השימושים ומגבלות הבניה .



### 3. טבלת יעודי קרקע ותאי שטח בתכנית

#### 3.1 טבלת יעודי קרקע ותאי שטח בתכנית

יעוד	תאי שטח
מגורים ב'	169
סימון בתשריט	יעוד
מבנה להריסה	מגורים ב'
תאי שטח כפופים	תאי שטח כפופים
169	169


#### 3.2 טבלת שטחים

##### מצב מאושר

יעוד	מ"ר	אחוזים
מגורים א'	708.51	100
סה"כ	708.51	100


##### מצב מוצע

יעוד	מ"ר מחושב	אחוזים מחושב
מגורים ב'	708.51	100
סה"כ	708.51	100



**4. יעודי קרקע ושימושים**

4.1	מגורים ב'
4.1.1	<p><b>שימושים</b></p> <ul style="list-style-type: none"> <li>. מגורים .</li> <li>. שיג .</li> <li>. מחסן .</li> <li>. מרתף .</li> <li>. חניה .</li> <li>. ממ"ד .</li> </ul>
4.1.2	<p><b>הוראות</b></p> <p><b>א</b></p> <p><b>בינוי ו/או פיתוח</b></p> <p>- תותר הקמת שני מבנים מגורים במגרש , בקו בניין משותף ובגובה מרבי למבנה עד שלש קומות. גובה הכניסה הקובעת תותאם עם המבנה הקיים .</p> <p>- שטחי שירות כדלקמן : מחסן , מרתף , ממ"ד/ ממ"ק , וחנייה מקורה לרכב פרטי .</p> <p>- גובה הכניסה הקובעת יותאם עם המבנה הקיים .</p> <p>- מחסן : ימוקם בצמוד למבנה העיקרי האחורי עם קו בניין צדי 0.0 . הגובה המרבי לקרוי ממפלס הרצפה עד לתחתית התקרה יהיה עד 3.0 מ' , ניקוז הגג יהיה לכיוון המגרש , לא יותרו פתחים בקו בניין אפס .</p> <p>- קומת מרתף :. בגובה עד 2,35 מ' וישמש למחסן , חניה , מתקנים טכניים , לא יותרו חיבורים למערכת ביוב , ובהתאם לתקנון .</p> <p>- ממ"ד/ממ"ק יבנה כחלק מיחידת הדיור , ועפ"י הוראות הג"א .</p> <p>- חנייה : ניתן למקם החניה בנפרד ו/או בכל מרחק מהמבנה העיקרי .</p> <p>שיג: חדר אירוח מסורתי, ניתן למקם את השיגי בנפרד ו/או בכל מרחק מהמבנה העיקרי ו/או כחלק מקומת הקרקע. קו בניין קדמי צדי 0 עד 3 מ' גובה מרבי לקירוי השיגי יהיה 3.0 מ' , הכניסה לשיג תהיה מתוך המגרש , ניקוז השיג יהיה לכיוון המגרש המבקש , לא יותרו פתחים בקו בניין (0,0) אלא לצורך אוורור ותיאורה . כל שימוש אחר יהווה סטיה ניכרת מהוראות התכנית .</p> <p>מתקני איסוף אשפה : יתוכננו בהתאם להוראות הרשות המקומית. הם ימוקמו ככל הניתן בגומחות התשתיות (פילרים) ובאופן נסתר</p> <p>גדרות : קירות גדר בטון מזערי מעל מפלס הפיתוח הקיים בשטח המגרש יהיה עד 1.6 מ' ניתן להתקין עליו מעקה בטיחותי ו/או סבכה ו/או גדר מתכת .</p>



## 5. טבלת זכויות והוראות בניה - מצב מוצע - חלק א'

קו בנין (מטר)	מספר קומות		גובה מבנה- מעל הכניסה הקובעת (מטר)	צפיפות יח"ד לדונם	מספר יח"ד	תכסית (% מתא שטח)	אחוזי בניה כוללים (%)	שטחי בניה (מ"ר)				גודל מגרש (מ"ר)	תאי שטח	יעוד		
								מתחת לכניסה הקובעת		מעל הכניסה הקובעת						
								צידי- ימני	צידי- שמאלי	מתחת לכניסה הקובעת	מעל הכניסה הקובעת	ש"ס שטחי בניה	עיקרי	שרות	עיקרי	שרות
(5)	(5)	1	2 (4)	12	7	4	65	140.62	997	(3) 70	0	(2) 177	(1) 750	709	169	מגורים ב'



תכנון זמין  
מונה הדפסה 10



תכנון זמין  
מונה הדפסה 10

## 5. טבלת זכויות והוראות בניה - מצב מוצע - חלק ב'

קדמי (5)	קו בנין (מטר)	תאי שטח	יעוד
	אחורי (5)		
		169	מגורים ב'

האמור בטבלה זו גובר, במקרה של סתירה, על הוראות כלליות אחרות, בין בהוראות התכנית ובין בתשריט המצב המוצע. גם בטבלה עצמה גוברת הוראה מפורטת על הוראה כללית

שטחי הבניה המפורטים בטבלה שלעיל כוללים את כל שטחי הבניה המירביים בתכנית זו

### הערות לטבלת זכויות והוראות בניה – מצב מוצע:

(1) מתוכם 60 מ"ר שיגי'.

(2) חלוקת שטחי הבניה למטרות שירות תהיה כדלקמן:

א. מחסן וסככה עד סך 57 מ"ר לכל המגרש .

ב. חנייה מקורה עד סך 60 מ"ר .

ג. ממ"ד/ממ"ק עד סך 60 מ"ר .

(3) מרתף-עד סך 70 מ"ר למגרש.

(4) מפני קטע המדריכה הגבוה ביותר הגובל למגרש.

(5) לפי תשריט.



תכנון זמין  
מונה הדפסה 10



תכנון זמין  
מונה הדפסה 10

**6. הוראות נוספות**

<b>6.1</b>	<b>תנאים למתן היתרי בניה</b>														
<p>היתר בנייה יינתן על ידי הוועדה המקומית לתכנון ובניה על פי תכנית זו לאחר אישורה בתנאים הבאים .</p> <p>א- הבקשה להיתר בנייה תכלול בין היתר חישוב מוערך של כמות פסולת הבניין הצפויה עקב עבודות הבנייה ואישור על פינויה פסולת לאתר מוכרז כדין .</p> <p>ב.הבקשה להיתר בנייה תכלול תכנית בינוי ופיתוח שטח ערוכה על גבי מפה מצבית טיפוגרפית מעודכנת כחוק וחתומה ע"י מודד מוסמך. התכנית תכלול את כל פרטי הפיתוח כגון : גבהי קרקע מתוכננים וקיימים, מקום החניות, הכניסות למגרש, גדרות וחזיתות למגרש, מתקן לאיסוף אשפה, חיבורי מים וביוב, מפלסי השבילים והרחובות, מתקן לייבוש כביסה, פירוט חומרי הגמר יופיעו על החזיתות של המבנים בקני"מ 1: 100.</p> <p>ג- תנאי למתן היתר בניה הינו אישור הסדרי תנועה ע"י רשויות התמרור המוסמכות.</p> <p>ד- תנאי להיתר בניה יהיה הריסת המבנים המסומנים להריסה בתשריט וכל מבנה ללא היתר של מגיש מחוץ לתחום התכנית.</p> <p>ה- תנאי למתן היתרי בניה יהיה אישור פיקוד העורף לפתרונות המיגון בתחום המגרש .</p> <p>ו- הזתר לתוספת בנייה מותנה בדבר הצורך בחיזוק המבנה הקיים לפי הוראות תקן ת"י 413 .</p> <p>ז-תנאי מתן היתר לכריתת/העתקת עצים בוגרים כהגדרתו בסעיף 83 ג' לחוק יהיה מתן רשיון לכך מפקיד היערות.</p>															
<b>6.2</b>	<b>חניה</b>														
<p>החנייה תהייה בתחום המגרש , ע"פ תקן חניה ארצי התקף בזמן מתן היתר בנייה .</p>															
<b>6.3</b>	<b>חשמל</b>														
<p>א.תנאי למתן היתר בניה יהיה - תיאום עם חברת החשמל בדבר תכנון והקמת חדר שנאים ו/או חדר מיתוג, פרטי קווי חשמל עיליים ותת קרקעיים, והנחיות לגבי מרחקי בניה ומגבלות שימוש מקווי חשמל עיליים ותת קרקעיים קיימים ומתוכננים.</p> <p>ב.בשטחים בנויים, תחנות השנאה חדשות יוקמו במבנה שהוקם לשם כך. במקרים בהם תנאי השטח אינם מאפשרים הקמת שנאים במבנה, רשאי מהנסד הרשות המקומית לאשר הקמת שנאים על עמודי חשמל. מגבלה זו לא תחול בשטחים פתוחים, בהם תותר הקמת תחנת שנאים על עמודי חשמל.</p> <p>ג. שנאי ימוקם במבנה נפרד או בחלק של הבנין בתאום עם חברת החשמל ובאישור הוועדה המקומית.</p> <p>ד. איסור בניה מתחת לקווי חשמל עיליים</p> <p>לא יינתן היתר בניה מתחת לקווי חשמל עיליים קיימים או מאושרים, אלא במרחקי בטיחות מפני התחשמלות המפורטים להלן, מקו המשוך אל הקרקע מהתיל הקיצוני של הקו או מציר הקו, הכל כמפורט להלן, לבין החלק הבולט או הקרוב ביותר לבנין, פרט לבנינים המותרים בשטח למעבר קווי החשמל.</p> <p>מציר הקומה התיל הקיצוני</p> <table data-bbox="638 1892 1257 2116"> <tr> <td>2.25 מ' 2.00 מ'א.</td> <td>קו חשמל מתח נמוך ?</td> <td>תיל חשוף</td> </tr> <tr> <td>1.75 מ' 1.50 מ'ב.</td> <td>קו חשמל מתח נמוך ?</td> <td>תיל מבודד</td> </tr> <tr> <td>6.50 מ'</td> <td></td> <td></td> </tr> <tr> <td>8.50 מ'</td> <td></td> <td></td> </tr> <tr> <td>5.00 מ'</td> <td></td> <td></td> </tr> </table>	2.25 מ' 2.00 מ'א.	קו חשמל מתח נמוך ?	תיל חשוף	1.75 מ' 1.50 מ'ב.	קו חשמל מתח נמוך ?	תיל מבודד	6.50 מ'			8.50 מ'			5.00 מ'		
2.25 מ' 2.00 מ'א.	קו חשמל מתח נמוך ?	תיל חשוף													
1.75 מ' 1.50 מ'ב.	קו חשמל מתח נמוך ?	תיל מבודד													
6.50 מ'															
8.50 מ'															
5.00 מ'															



חשמל	6.3
<p>ג. קו חשמל מתח גבוה עד 33 ק"ו : בשטח בנוי בשטח פתוח</p> <p>13.00 מ' 20.00 מ' 9.50 מ'</p> <p>ד. קו חשמל מתח עליון 110 - 160 ק"ו : בשטח בנוי</p> <p>בשטח פתוח (בשטחים בהם המרחקים בין העמודים עד 300 מ') 35.00 מ'-ה. קו חשמל מתח על- עליון 400 ק"ו</p> <p>* באזורים בהם המרחקים בין עמודי החשמל בקווי מתח עליון / על-עליון גדולים מן האמור לעיל, יש לפנות אל חברת החשמל על מנת לקבל מידע לגבי המרחקים המזעריים המותרים. בתוכנית מתאר המתירה הקמתם של מבנים המכילים חומרים מסוכנים המועדים לדליקה או לפיצוץ תכלול הוראה, הקובעת כי לא יינתן היתר בניה אלא במרחקי בטיחות שייקבעו בתוכנית המתאר בתיאום עם חברת החשמל(1).</p> <p>לפני תחילת ביצוע עבודות חפירה או בניה יבדוק המבצע את קיומם האפשרי של קווי חשמל. אין לחפור או לבצע עבודת בניה כלשהי מעל ובקרבה של פחות מ- 3 מ' מקוי חשמל תת קרקעיים אלא לאחר קבלת אישור מחברת החשמל. אין לבנות מבנים מעל כבלי חשמל תת קרקעיים או בקרבה של פחות מ- 0.5 מ' מקוי חשמל תת-קרקעיים מתח גבוה / מתח נמוך או 1.0 מ' מקוי חשמל תת-קרקעיים מתח עליון(2).</p> <p>לא יינתן היתר לחפירה, חציבה או כריה במרחק הקטן מ- 10 מ' מהמסד של עמוד חשמל במתח עליון/ על עליון או 3 מ' מהמסד של עמוד חשמל במתח גבוה/ נמוך ולא תבוצע פעולה כזו, אלא לאחר שניתנה לחברה הזדמנות לחוות דעה על ההיתר המבוקש או הפעולה אותה עומדים לבצע לפי העניין.</p> <p>על אף האמור לעיל, בתחום תוכנית מתאר הקובעת רצועה למעבר קווי חשמל ראשיים = קווי מתח על ועל עליון יחולו הוראות תוכנית מתאר זו.</p>	
תשתיות	6.4
<p>תותר העברת קוים עירוניים דרך מגרש פרטי בין קווי הבניין לגבול המגרש בהתאם לדרישות הועדה המקומית</p> <p>1- אספקת מים : יחובר למערכת מים עירונית ובתיאום עם מהנדס העירייה והרשויות המוסמכות .</p> <p>2- מערכות ביוב : המגרש יחובר למערכת השפכים המרכזי מט"ש רהט בתיאום עם מהנדס העירייה והרשויות המוסמכות .</p> <p>3- תקשורת : בהתאם להנחיות מהנדס העיר ובאישור חב' התקשורת .</p>	
עתיקות	6.5
<p>ככול שימצאו עתיקות במהלך העבודה בתחום שטח התכנית, העבודות יופסקו והודעה תועבר לרשות העתיקות. המשך עבודה תתואם ותבוצע רק לאחר קבלת מנהל רשות העתיקות כמתחייב ובכפוף להוראות סעיף 29 לחוק העתיקות התשל"ח-1978. במידה ויידרש ע"י רשות העתיקות ביצוע של פעולות מקדימות פיתוח, חיתוכי בדיקה, חפירה, בדיקה, חפירת הצלה מדגמית חפירת הצלה] יבצען היזם עפ"י תנאי רשות העתיקות. במידה ויתגלו עתיקות המצדיקות שימור עפ"י חוק העתיקות התשל"ח 1978 וחוק רשות העתיקות התשמ"ט 1989 ייעשו ע"י היזם ועל חשבונו כל הפעולות המתבקשות מהצורך לשמר את העתיקות. היה והעתיקות יצריכו שינוי בתכנית</p>	

<b>6.5</b>	<b>עתיקות</b>
<p>הבנייה, תהייה הועדה המקומית רשאית להתיר שינויים כאמור ובלבד שלא יתווספו עקב שינויים אלה זכויות בנייה, או תוספות שמשמעותן פגיעה בקרקע.</p>	



<b>6.6</b>	<b>ניקוז</b>
<p>יש להבטיח כי 15% לפחות משטח המגרש יושאר כשטח חדיר למים שטח מגונן או מכוסה בחומר חדיר אחר. הפיכת המגרש ל"אגן היקוות זעיר" המשאיר בתוכו את רוב הגשם היורד בתחומו, באמצעות תחימת המגרש והכנת מוצא לעודפי המים בנקודה הנמוכה. חיבור השטחים האטומים לשטחים החדירים במגרש, בעזרת מרזבים מן הגגות ושיפועים מתוכננים בחצר. ישמר כושר חדירות הקרקע הטבעית בשטח, על ידי מניעת עירוב של חומרי בניה וחומרים אטומים אחרים, מניעה של הידוק הקרקע וכו'. יעשה ככל הניתן שימוש בחומרי ריצוף חדירים למשל באזור החניה.</p>	

<b>6.7</b>	<b>היטל השבחה</b>
<p>הוועדה המקומית תטיל ותגבה השבחה בהתאם להוראות התוספת השלישית לחוק .</p>	

## 7. ביצוע התכנית



### 7.1 שלבי ביצוע

מספר שלב	תאור שלב	התנייה
0	לייר	

### 7.2 מימוש התכנית

מימוש התכנית תוך 10 שנים .

