

**הוראות התכנית**

**תכנית מס' 618-0639922**

**מתחם 5 מגרש 606, רהט**



**מחוז דרום**  
**מרחב תכנון מקומי רהט**  
**סוג תכנית** **תכנית מפורטת**

**אישורים**



חוק התכנון והבניה, התשכ"ה - 1965  
משרד האוצר - מחוז דרום  
הוועדה המחוזית החליטה ביום :  
24/06/2019

לאשר את התוכנית  
*[Signature]* 15/07/2019

תאריך יו"ר הוועדה המחוזית

חוק התכנון והבניה, התשכ"ה - 1965  
משרד האוצר - מחוז דרום  
הוועדה המחוזית החליטה ביום :  
25/02/2019

להפקיד את התכנית  
*[Signature]* 19/03/2019

תאריך יו"ר הוועדה המחוזית



ניתן לצפות במסמכי התכנית ובהחלטות בעניינה באתר תכנון זמין :

<http://mavat.moin.gov.il/MavatPS/Forms/SV3.aspx?ABC>

## דברי הסבר לתכנית

התכנית באה להסדיר במקום בנייה לטובת צרכי משק הבית במגרש 606 מתחם 5 ברהט, התכנית מציעה שינוי ייעוד ממגורים א' למגורים ב' על ידי הוספת יח"ד מ-2 ל-4 במגרש וכן תוספת זכויות בנייה וצמצום קווי הבניין.



תכנון זמין  
מונה הדפסה 5



תכנון זמין  
מונה הדפסה 5



תכנון זמין  
מונה הדפסה 5

דף ההסבר מהווה רקע לתכנית ואינו חלק ממסמכיה הסטטוטוריים.

## 1. זיהוי וסיווג התכנית

1.1 שם התכנית שם התכנית מתחם 5 מגרש 606, רהט

ומספר התכנית

מספר התכנית 618-0639922

שטח התכנית 0.748 דונם

1.2

1.4 סיווג התכנית סוג התכנית תכנית מפורטת

האם מכילה הוראות של תכנית מפורטת כן

ועדת התכנון המוסמכת להפקיד את התכנית מחוזית

לפי סעיף בחוק ל"ר

היתרים או הרשאות תכנית שמכוחה ניתן להוציא היתרים או הרשאות

סוג איחוד וחלוקה ללא איחוד וחלוקה

האם כוללת הוראות לענין תכנון תלת מימדי לא

נושא התכנית



**1.5 מקום התכנית****1.5.1 נתונים כלליים**

מרחב תכנון מקומי	רהט
קואורדינאטה X	174802
קואורדינאטה Y	587407

**1.5.2 תיאור מקום**

מתחם 5 מגרש 606, רהט

**1.5.3 רשויות מקומיות בתכנית והתייחסות לתחום הרשות, נפה**

רהט - חלק מתחום הרשות: רהט

נפה באר שבע

**1.5.4 כתובות שבהן חלה התכנית**

ישוב	רחוב	מספר בית	כניסה
רהט		606	

מתחם 5

שכונה

**1.5.5 גושים וחלקות בתכנית**

מספר גוש	סוג גוש	חלק / כל הגוש	מספרי חלקות בשלמותן	מספרי חלקות בחלקן
100823	מוסדר	חלק	48	

הכל על-פי הגבולות המסומנים בתשריט בקו הכחול.

**1.5.6 גושים ישנים**

לא רלוונטי

**1.5.7 מגרשים / תאי שטח מתכניות קודמות שלא נרשמו כחלקות**

לא רלוונטי

**1.5.8 מרחבי תכנון גובלים בתכנית**

לא רלוונטי

תכנון זמין  
מונה הדפסה 5תכנון זמין  
מונה הדפסה 5תכנון זמין  
מונה הדפסה 5

**1.6 יחס בין התכנית לבין תכניות מאושרות קודמות**

מספר תכנית מאושרת	סוג יחס	הערה ליחס	מספר ילקוט פרסומים	מס' עמוד בילקוט פרסומים	תאריך
402 /02 /17	שינוי	תכנית זו משנה רק את המפורט בתכנית זו וכל יתר הוראות תכנית 402 /02 /17 ממשיכות לחול.	5640	1999	13/03/2007
408 /03 /17	שינוי	תכנית זו משנה רק את המפורט בתכנית זו וכל יתר הוראות תכנית 408 /03 /17 ממשיכות לחול.	5432	4014	31/08/2005



**1.7 מסמכי התכנית**

סוג המסמך	תחולה	קנה מידה	מספר עמודים / גליון	תאריך עריכה	עורך המסמך	תאריך יצירה	תיאור המסמך	נכלל בהוראות התכנית
הוראות התכנית	מחייב				יוסף אלשאפעי			כן
תשריט מצב מוצע	מחייב	1: 250	1		יוסף אלשאפעי		תשריט מצב מוצע	לא
בינוי	מנחה	1: 250	1	21/01/2019	יוסף אלשאפעי	07: 57 21/01/2019		לא
מצב מאושר	רקע	1: 250	1	23/04/2018	יוסף אלשאפעי	09: 04 21/01/2019		לא

כל מסמכי התכנית מהווים חלק בלתי נפרד ממנה, משלימים זה את זה ויקראו כמקשה אחת. במקרה של סתירה בין המסמכים המחייבים לבין המנחים יגברו המסמכים המחייבים. במקרה של סתירה בין המסמכים המחייבים לבין עצמם תגברנה ההוראות על התשריטים



**1.8 בעלי עניין/ בעלי זכויות בקרקע /עורך התכנית ובעלי מקצוע**

**1.8.1 מגיש התכנית**

מקצוע/ תואר	סוג	שם	מספר רשיון	שם תאגיד	ישוב	רחוב	בית	טלפון	פקס	דוא"ל
	פרטי	הודה חליל אלקרינאוי			רהט	(1)	606	054-6357251		shafhe2010@gmail.com
	פרטי	נסאר חסן אלקרינאוי			רהט	(1)	606	054-6357251		shafhe2010@gmail.com
	פרטי	רודינא סלימא אלקרינאוי			רהט	(1)	606	054-6357251		shafhe2010@gmail.com
	פרטי	פייסל חסן קרינאוי			רהט	(1)	606	054-6357251		shafhe2010@gmail.com

הערה למגיש התכנית:

(1) כתובת: מתחם 5.

**1.8.2 יזם**

**1.8.3 בעלי עניין בקרקע**

סוג	תיאור	שם	מספר רשיון	שם תאגיד	ישוב	רחוב	בית	טלפון	פקס	דוא"ל
בבעלות מדינה		רשות מקרקעי ישראל		רשות מקרקעי ישראל	באר שבע	התקוה (1)	4	08-6264219	08-6264221	


(1) כתובת : קרית הממשלה ק-1.

**1.8.4 עורך התכנית ובעלי מקצוע**

מקצוע/ תואר	סוג	שם	מספר רשיון	שם תאגיד	ישוב	רחוב	בית	טלפון	פקס	דוא"ל
מהנדס	עורך ראשי	יוסף אלשאפעי	118296		רהט	(1)	150	08-9918630		shafhe2010@gmail.com
מודד	מודד	ויסאם מיעארי	1090		סחינין	(2)		050-2416200		yaser_gn@walla.com

(1) כתובת : שכונה 7.

(2) כתובת : .סחינין רחוב ראשי.





**1.9 הגדרות בתכנית**

בתכנית זו יהא לכל מונח מהמונחים המפורטים להלן הפרוש המופיע בצד ההגדרה, אלא אם כן משתמע אחרת מהוראות התכנית או מהקשר הדברים.



מונח	הגדרת מונח
שיג	מבנה אירוח מסורתי

כל מונח אשר לא הוגדר בתכנית זו, תהיה נודעת לו המשמעות הנתונה לו בחוק התכנון והבניה התשכ"ה – 1965 (להלן "החוק") או בתקנות שהותקנו מכוחו, וזאת בהיעדר כוונה אחרת משתמעת.

**2. מטרת התכנית ועיקרי הוראותיה****2.1 מטרת התכנית**

יצירת מסגרת תכנונית ל-4 יח"ד במגרש 606 מתחם 5 ברהט.


**2.2 עיקרי הוראות התכנית**

- קביעת זכויות, מגבלות והנחיות בניה.
- הגדלת יחידות דיור.
- שינוי יעוד ממגורים א' למגורים ב'.
- קביעת קווי בניין חדשים.
- קביעת תנאים למתן היתר בנייה.



**3. טבלת יעודי קרקע ותאי שטח בתכנית****3.1 טבלת יעודי קרקע ותאי שטח בתכנית**

יעוד	תאי שטח
מגורים ב'	606

תכנון זמין  
מונה הדפסה 5**3.2 טבלת שטחים****מצב מאושר**

יעוד	מ"ר	אחוזים
מגורים א'	748.09	100
סה"כ	748.09	100


**מצב מוצע**

יעוד	מ"ר מחושב	אחוזים מחושב
מגורים ב'	748.09	100
סה"כ	748.09	100

תכנון זמין  
מונה הדפסה 5תכנון זמין  
מונה הדפסה 5

## 4. יעודי קרקע ושימושים

4.1	מגורים ב'
4.1.1	<p><b>שימושים</b></p> <p>מגורים . שיג . מחסן . חניה . ממ"ד</p>
4.1.2	<p><b>הוראות</b></p> <p><b>א</b></p> <p><b>בינוי ו/או פיתוח</b></p> <p>- תותר הקמת מבנה בגובה מרבי למבנה עד שלש קומות . -גובה הכניסה הקובעת יותאם לפי המבנה הקיים . - מחסן : ימוקם בתוך המבנה וחלק ממנו בכל דירה . - ממ"ד/ממ"ק יבנה כחלק מיחידת הדיור , ועפ"י הוראות הג"א . - חנייה : ניתן למקם החניה בנפרד ו/או בתוך המבנה העיקרי . - שיג : חדר אירוח מסורתי, ניתן למקם את השיגי' כחלק מקומת הקרקע עם כניסה נפרדת . - מתקני איסוף אשפה : יתוכננו בהתאם להוראות הרשות המקומית. הם ימוקמו ככל הניתן בגומחות התשתיות (פילרים) ובאופן נסתר גדרות : קירות גדר בטון מזערי מעל מפלס הפיתוח הקיים בשטח המגרש יהיה עד 1.6 מ' ניתן להתקין עליו מעקה בטיחותי ו/או סבכה ו/או גדר מתכת .</p>
<b>ב</b>	<p><b>מתקנים ו/או שימושים זמניים</b></p> <p>ניתן למקם על הגג מתקנים טכניים כגון מכונות למיזוג אוויר , מעלית , קולטי שמש . עפ"י אישור מהנדס העיר (בבקשה להיתר) .</p>



## 5. טבלת זכויות והוראות בניה - מצב מוצע - חלק א'

קו בנין (מטר)	מספר קומות		גובה מבנה- מעל הכניסה הקובעת (מטר)	צפיפות יח"ד לדונם	מספר יח"ד	תכסית (% מתא שטח)	אחוזי בניה כוללים (%)	שטחי בניה (מ"ר)				גודל מגרש (מ"ר)	תאי שטח	יעוד		
								מתחת לכניסה הקובעת		מעל הכניסה הקובעת					גודל מגרש כללי	
								שרות	עיקרי	שרות	עיקרי					
צידי- שמאלי (4)	צידי- ימני (4)	מתחת לכניסה הקובעת 0	מעל הכניסה הקובעת 3 (3)	12	5.3	4	73	197	1472	0	0	(2) 232	(1) 1242	748	606	מגורים ב'



תכנון זמין  
מונה הדפסה 5



תכנון זמין  
מונה הדפסה 5

## 5. טבלת זכויות והוראות בניה - מצב מוצע - חלק ב'

קו בנין (מטר)		תאי שטח	יעוד
קדמי (4)	אחורי (4)	606	מגורים ב'

האמור בטבלה זו גובר, במקרה של סתירה, על הוראות כלליות אחרות, בין בהוראות התכנית ובין בתשריט המצב המוצע.  
 גם בטבלה עצמה גוברת הוראה מפורטת על הוראה כללית  
 שטחי הבניה המפורטים בטבלה שלעיל כוללים את כל שטחי הבניה המירביים בתכנית זו

### הערות לטבלת זכויות והוראות בניה – מצב מוצע:

(1) כולל שיג בגודל 60 מ"ר לכל חלק בקומת קרקע סה"כ 120 מ"ר.

(2) חלוקת שטחי הבניה למטרות שירות תהיה כדלקמן:

א. מחסן ביתי עד סך 40 מ"ר 10 מ"ר לכל יח"ד אפשר גם בקומת קרקע .

ב. חנייה מקורה עד סך 60 מ"ר. אפשר גם בקומת קרקע

ג. ממ"ד/ממ"ק עד סך 48 מ"ר .

ד. מדרגות +מעלית 84 מ"ר 14 מ"ר לכל קומה מ"ר .

(3) מפני קטע המדריכה הגבוה ביותר הגובל למגרש.

(4) כמסומן בתשריט.






תכנון זמין  
מונה הדפסה 5



תכנון זמין  
מונה הדפסה 5

**6. הוראות נוספות**

 <p>תכנון זמין מונה הדפסה 5</p>	<p><b>6.1 תנאים למתן היתרי בניה</b></p> <p>היתר בנייה יינתן עלידי הוועדה המקומית על פי תכנית זו לאחר אישורה .</p> <p>א-הבקשה להיתר בנייה תכלול תכנית פיתוח שטח ערוכה על גבי מפה מצבית טיפוגרפית מעודכנת כחוק וחתומה ע"י מודד מוסמך. התכנית תכלול את כל פרטי הפיתוח כגון : גבהי קרקע מתוכננים וקיימים, מקום החניות, הכניסות למגרש, גדרות וחזיתות למגרש, מתקן לאיסוף אשפה, חיבורי מים וביוב, מפלסי השבילים והרחובות, מתקן לייבוש כביסה, פירוט חומרי הגמרה יופיעו על החזיתות של המבנים בקני"מ 100 :1.</p> <p>ג- הבקשה להיתר בנייה תכלול בין היתר חישוב מוערך של כמות פסולת הבניין הצפויה עקב עבודות הבנייה ואישור על פינויה פסולת לאתר מוכרז כדין .</p> <p>ד . תנאי למתן היתר לכריתת/העתקת עצים בוגרים כהגדרתו בסעיף 83 ג' לחוק יהיה מתן רישיון לכך מפקיד היערות.</p> <p>ה- תנאי למתן היתר בניה הינו אישור הסדרי תנועה ע"י רשויות התמרור המוסמכות.</p> <p>ו- היתר לתוספת בנייה מותנה בדבר הצורך בחיזוק המבנה הקיים לפי הוראות תקן ת"י 413 .</p>
 <p>תכנון זמין מונה הדפסה 5</p>	<p><b>6.2 חניה</b></p> <p>החנייה תהייה בתחום המגרש , ע"פ תקן חניה ארצי התקף בזמן מתן היתר בנייה .</p>
 <p>תכנון זמין מונה הדפסה 5</p>	<p><b>6.3 חשמל</b></p> <p>א.תנאי למתן היתר בניה יהיה - תיאום עם חברת החשמל בדבר תכנון והקמת חדר שנאים ו/או חדר מיתוג, פרטי קווי חשמל עיליים ותת קרקעיים, והנחיות לגבי מרחקי בניה ומגבלות שימוש מקווי חשמל עיליים ותת קרקעיים קיימים ומתוכננים.</p> <p>ב.בשטחים בנויים, תחנות השנאה חדשות יוקמו במבנה שהוקם לשם כך. במקרים בהם תנאי השטח אינם מאפשרים הקמת שנאים במבנה, רשאי מהנסד הרשות המקומית לאשר הקמת שנאים על עמודי חשמל. מגבלה זו לא תחול בשטחים פתוחים, בהם תותר הקמת תחנת שנאים על עמודי חשמל.</p> <p>ג.שנאי ימוקם במבנה נפרד או בחלק של הבנין בתאום עם חברת החשמל ובאישור הוועדה המקומית.</p> <p>ד.איסור בניה מתחת לקווי חשמל עיליים</p> <p>לא יינתן היתר בניה מתחת לקווי חשמל עיליים קיימים או מאושרים, אלא במרחקי בטיחות מפני התחשמלות המפורטים להלן, מקו המשוך אל הקרקע מהתיל הקיצוני של הקו או מציר הקו, הכל כמפורט להלן, לבין החלק הבולט או הקרוב ביותר לבנין, פרט לבנינים המותרים בשטח למעבר קווי החשמל.</p> <p>קו חשמל מתח נמוך : מרחק מתיל חיצוני- 3 מ' , מרחק מציר הקו- 3.5 מ'.</p> <p>קו חשמל מתח גבוה 22 ק"ו : מרחק מתיל חיצוני- 5 מ' , מרחק מציר הקו- 6 מ'.</p> <p>קו חשמל מתח עליון 161 ק"ו (קיים או מוצע) : מרחק מתיל חיצוני- 0 מ', מרחק מציר הקו- 20 מ'.</p> <p>קו חשמל מתח עליון 400 ק"ו (קיים או מוצע) : מרחק מתיל חיצוני- 0 מ', מרחק מציר הקו- 35 מ'.</p> <p>* באזורים בהם המרחקים בין עמודי החשמל בקווי מתח עליון / על-עליון גדולים מן האמור</p>

<p><b>6.3</b></p>	<p><b>חשמל</b></p>
<p>לעיל, יש לפנות אל חברת החשמל על מנת לקבל מידע לגבי המרחקים המזעריים המותרים. בתכנית מתאר המתירה הקמתם של מבנים המכילים חומרים מסוכנים המועדים לדליקה או לפיצוץ תכלול הוראה, הקובעת כי לא יינתן היתר בניה אלא במרחקי בטיחות שייקבעו בתוכנית המתאר בתיאום עם חברת החשמל(1).</p> <p>לפני תחילת ביצוע עבודות חפירה או בניה יבדוק המבצע את קיומם האפשרי של קווי חשמל. אין לחפור או לבצע עבודות בניה כלשהי מעל ובקרבה של פחות מ- 3 מ' מקוי חשמל תת קרקעיים אלא לאחר קבלת אישור מחברת החשמל. אין לבנות מבנים מעל כבלי חשמל תת קרקעיים או בקרבה של פחות מ- 0.5 מ' מקוי חשמל תת-קרקעיים מתח גבוה / מתח נמוך או 1.0 מ' מקוי חשמל תת-קרקעיים מתח עליון(2).</p> <p>לא יינתן היתר לחפירה, חציבה או כריה במרחק הקטן מ- 10 מ' מהמסד של עמוד חשמל במתח עליון/ על עליון או 3 מ' מהמסד של עמוד חשמל במתח גבוה/ נמוך ולא תבוצע פעולה כזו, אלא לאחר שניתנה לחברה הזדמנות לחוות דעה על ההיתר המבוקש או הפעולה אותה עומדים לבצע לפי העניין.</p> <p>על אף האמור לעיל, בתחום תוכנית מתאר הקובעת רצועה למעבר קווי חשמל ראשיים = קווי מתח על ועל עליון יחולו הוראות תוכנית מתאר זו.</p>	
<p><b>6.4</b></p>	<p><b>פיקוד העורף</b></p>
<p>"תנאי למתן היתרי בניה יהיה אישור פיקוד העורף לפתרונות המיגון בתחום המגרש"</p>	
<p><b>6.5</b></p>	<p><b>תשתיות</b></p>
<p>תותר העברת קוים עירוניים דרך מגרש פרטי בין קווי הבניין לגבול המגרש בהתאם לדרישות הועדה המקומית</p> <p>1- אספקת מים : יחובר למערכת מים עירונית ובתיאום עם מהנדס העירייה והרשויות המוסמכות .</p> <p>2- מערכות ביוב : המגרש יחובר למערכת השפכים המרכזי מט"ש רהט בתיאום עם מהנדס העירייה והרשויות המוסמכות .</p> <p>3- תקשורת : בהתאם להנחיות מהנדס העיר ובאישור חב' התקשורת .</p>	
<p><b>6.6</b></p>	<p><b>עתיקות</b></p>
<p>ככול שימצאו עתיקות במהלך העבודה בתחום שטח התכנית, העבודות יופסקו והודעה תועבר לרשות העתיקות. המשך עבודה תתואם ותבוצע רק לאחר קבלת מנהל רשות העתיקות כמתחייב ובכפוף להוראות סעיף 29 לחוק העתיקות התשל"ח-1978. במידה ויידרש ע"י רשות העתיקות ביצוע של פעולות מקדימות פיתוח, חיתוכי בדיקה, חפירה, בדיקה, חפירת הצלה מדגמית חפירת הצלה] יבצען היזם עפ"י תנאי רשות העתיקות. במידה ויתגלו עתיקות המצדיקות שימור עפ"י חוק העתיקות התשל"ח 1978 וחוק רשות העתיקות התשמ"ט 1989 ייעשו ע"י היזם ועל חשבונם כל הפעולות המתבקשות מהצורך לשמר את העתיקות. היה והעתיקות יצרכו שינוי בתכנית הבנייה, תהייה הועדה המקומית רשאית להתיר שינויים כאמור ובלבד שלא יתווספו עקב שינויים אלה זכויות בנייה, או תוספות שמשמעותן פגיעה בקרקע.</p>	
<p><b>6.7</b></p>	<p><b>ניקוז</b></p>
<p>יש להבטיח כי 15% לפחות משטח המגרש יושאר כשטח חדיר למים שטח מגונן או מכוסה בחומר חדיר אחר. הפיכת המגרש ל"אגן היקוות זעיר" המשאיר בתוכו את רוב הגשם היורד</p>	

<b>6.7</b>	<b>ניקוז</b>
<p>בתחומו, באמצעות תחילת המגרש והכנת מוצא לעודפי המים בנקודה הנמוכה. חיבור השטחים האטומים לשטחים החדירים במגרש, בעזרת מרזבים מן הגגות ושיפועים מתוכננים בחצר. ישמר כושר חדירות הקרקע הטבעית בשטח, על ידי מניעת עירוב של חומרי בניה וחומרים אטומים אחרים, מניעה של הידוק הקרקע וכו'. יעשה ככל הניתן שימוש בחומרי ריצוף חדירים למשל באזור החניה.</p>	
<b>6.8</b>	<b>היטל השבחה</b>
<p>הוועדה המקומית תטיל ותגבה השבחה בהתאם להוראות התוספת השלישית לחוק.</p>	



## 7. ביצוע התכנית

### 7.1 שלבי ביצוע

מספר שלב	תאור שלב	התנייה
0	ל"ר	

### 7.2 מימוש התכנית

מימוש התכנית תוך 10 שנים

