

הוראות התכנית

תכנית מס' 618-0661215

מגורים במגרש א280, שכונה 18, רהט

מחוז

דרום


מרחב תכנון מקומי

רהט

תכנית מפורטת

סוג תכנית

אישורים



ניתן לצפות במסמכי התכנית ובהחלטות בעניינה באתר תכנון זמין:

<http://mavat.moin.gov.il/MavatPS/Forms/SV3.aspx?ABC>

דברי הסבר לתכנית

יצירת מסגרת תכנונית להסדרת המצב הקיים במגרש, ע"מ לתת מענה למצוקת הדיור ע"י תוספת זכויות בניה תוספת יח"ד. במגרש 280 שכונה 18.



תכנון זמין
מונה הדפסה 11



תכנון זמין
מונה הדפסה 11



תכנון זמין
מונה הדפסה 11

דף ההסבר מהווה רקע לתכנית ואינו חלק ממסמכיה הסטטוטוריים.

1. זיהוי וסיווג התכנית

1.1 שם התכנית ומספר התכנית שם התכנית מגורים במגרש 280א, שכונה 18, רהט

מספר התכנית 618-0661215

1.2 שטח התכנית 0.839 דונם

1.4 סיווג התכנית סוג התכנית תכנית מפורטת

האם מכילה הוראות של תכנית מפורטת כן

ועדת התכנון המוסמכת להפקיד את התכנית מחוזית

לפי סעיף בחוק לי"ר

היתרים או הרשאות תכנית שמכוחה ניתן להוציא היתרים או הרשאות בחלק מתחום התכנית

סוג איחוד וחלוקה ללא איחוד וחלוקה

האם כוללת הוראות לענין תכנון תלת מימדי לא



1.5 מקום התכנית**1.5.1 נתונים כלליים**

מרחב תכנון מקומי	רהט
קואורדינאטה X	174971
קואורדינאטה Y	588724

1.5.2 תיאור מקום

מגרש א280

1.5.3 רשויות מקומיות בתכנית והתייחסות לתחום הרשות, נפה

רהט - חלק מתחום הרשות: רהט

נפה באר שבע

1.5.4 כתובות שבהן חלה התכנית

ישוב	רחוב	מספר בית	כניסה
רהט			

שכונה שכונה 18

1.5.5 גושים וחלקות בתכנית

מספר גוש	סוג גוש	חלק / כל הגוש	מספרי חלקות בשלמותן	מספרי חלקות בחלקן
99999	לא מוסדר	חלק		999
100609	מוסדר	חלק		34, 54

הכל על-פי הגבולות המסומנים בתשריט בקו הכחול.

1.5.6 גושים ישנים

לא רלוונטי

1.5.7 מגרשים / תאי שטח מתכניות קודמות שלא נרשמו כחלקות

מספר תוכנית	מספר מגרש/תא שטח
344 /03 /7	280
7 /344 /03 /7	א280

1.5.8 מרחבי תכנון גובלים בתכנית

לא רלוונטי

תכנון זמין
מונה הדפסה 11תכנון זמין
מונה הדפסה 11תכנון זמין
מונה הדפסה 11

1.6 יחס בין התכנית לבין תכניות מאושרות קודמות

תאריך	מס' עמוד בילקוט פרסומים	מספר ילקוט פרסומים	הערה ליחס	סוג יחס	מספר תכנית מאושרת
31/08/2005	4014	5432	תכנית זו אינה פוגעת בהוראות תכנית 02/17/2023. הוראות תכנית 15/223/02/17 תחולנה על תכנית זו.	כפיפות	15/223/02/17
07/01/2003		5145	תכנית זו מחליפה את הוראות תכנית 17/מק/2155 בכל הנוגע לתחום התכנית הזו בלבד	החלפה	2155/מק/17
29/05/1987	1737	3454	תכנית זו מחליפה את הוראות תכנית 7/03/344 בכל הנוגע לתחום התכנית הזו בלבד	החלפה	344/03/7
04/03/1990	2094	3748	תכנית זו מחליפה את הוראות תכנית 7/03/344 בכל הנוגע לתחום התכנית הזו בלבד	החלפה	1/344/03/7



1.7 מסמכי התכנית

נכלל בהוראות התכנית	תיאור המסמך	תאריך יצירה	עורך המסמך	תאריך עריכה	מספר עמודים / גליון	קנה מידה	תחולה	סוג המסמך
כן			יוסף אל שאפעי				מחייב	הוראות התכנית
לא	תשריט מצב מוצע		יוסף אל שאפעי		1	1:250	מחייב	תשריט מצב מוצע
לא		19:07 30/01/2019	יוסף אל שאפעי	22/06/2018	1	1:250	רקע	מצב מאושר



תכנון זמין
מונה הדפסה 11

כל מסמכי התכנית מהווים חלק בלתי נפרד ממנה, משלימים זה את זה ויקראו כמקשה אחת. במקרה של סתירה בין המסמכים המחייבים לבין המנחים יגברו המסמכים המחייבים. במקרה של סתירה בין המסמכים המחייבים לבין עצמם תגברנה ההוראות על התשריטים



תכנון זמין
מונה הדפסה 11

1.8 בעלי עניין/ בעלי זכויות בקרקע /עורך התכנית ובעלי מקצוע

1.8.1 מגיש התכנית

מקצוע/ תואר	סוג	שם	מספר רשיון	שם תאגיד	ישוב	רחוב	בית	טלפון	פקס	דוא"ל
	פרטי	דאליה דיאב אלקרינאוי			רהט	(1)	280	08-9918630		shafhe2010@gmail.com
	פרטי	פואד אברהים אלקרינאוי			רהט	(1)	280	08-9918630		shafhe2010@gmail.com

הערה למגיש התכנית:

(1) כתובת: שכ' 17-18 בית 280א.

1.8.2 יזם

1.8.3 בעלי עניין בקרקע

סוג	תיאור	שם	מספר רשיון	שם תאגיד	ישוב	רחוב	בית	טלפון	פקס	דוא"ל
בבעלות מדינה				רשות מקרקעי ישראל	באר שבע	(1)	4	08-6264219	08-6264221	

(1) כתובת: קרית הממשלה ק-1.

1.8.4 עורך התכנית ובעלי מקצוע

מקצוע/ תואר	סוג	שם	מספר רשיון	שם תאגיד	ישוב	רחוב	בית	טלפון	פקס	דוא"ל
מהנדס	עורך ראשי	יוסף אל שאפעי	118296		רהט	(1)	150	08-9918630		shafhe2010@gmail.com

מקצוע/ תואר	סוג	שם	מספר רשיון	שם תאגיד	ישוב	רחוב	בית	טלפון	פקס	דוא"ל
מודד	מודד	וסאם מיעארי	1090		סחינין	(2)		08-9918630		yaser_gn@w alla.com

(1) כתובת : שכונה 7 בית 150.

(2) כתובת : סחינין רחוב ראשי.



תכנון זמין
מונה הדפסה 11



תכנון זמין
מונה הדפסה 11

1.9 הגדרות בתכנית

בתכנית זו יהא לכל מונח מהמונחים המפורטים להלן הפרוש המופיע בצד ההגדרה, אלא אם כן משתמע אחרת מהוראות התכנית או מהקשר הדברים.

מונח	הגדרת מונח
שיג	מבנה אירוח מסורתי

כל מונח אשר לא הוגדר בתכנית זו, תהיה נודעת לו המשמעות הנתונה לו בחוק התכנון והבניה התשכ"ה – 1965 (להלן "החוק") או בתקנות שהותקנו מכוחו, וזאת בהיעדר כוונה אחרת משתמעת.



2. מטרת התכנית ועיקרי הוראותיה

2.1 מטרת התכנית

יצירת מסגרת תכנונית ל-5 יח"ד והגדלת זכויות הבניה במגרש .

2.2 עיקרי הוראות התכנית

1. שינוי יעוד ממגורים א' למגורים ב' .
2. תוספת יח"ד מ-2 ל-5 במגרש מגורים.
3. הגדלת סה"כ זכויות הבניה במגרש .
4. שינוי וקביעת קווי בניין.
5. הגדלת תכסית מרבית .
6. קביעת תנאים למתן היתר בניה.



3. טבלת יעודי קרקע ותאי שטח בתכנית


3.1 טבלת יעודי קרקע ותאי שטח בתכנית

יעוד		תאי שטח
מגורים ב'		280A
סימון בתשריט	יעוד	תאי שטח כפופים
מבנה להריסה	מגורים ב'	280A

3.2 טבלת שטחים

מצב מאושר		
יעוד	מ"ר	אחוזים
מגורים א'	839	100
סה"כ	839	100

מצב מוצע		
יעוד	מ"ר מחושב	אחוזים מחושב
מגורים ב'	839.29	100
סה"כ	839.29	100



4. יעודי קרקע ושימושים

4.1	מגורים ב'
4.1.1	<p>שימושים</p> <p>מגורים . -שיג. -מחסן. -חניה . -ממ"דים .</p>
4.1.2	<p>הוראות</p> <p>הוראות בינוי</p> <p>א</p> <p>בינוי ו/או פיתוח</p> <p>- תותר בניית שני מבני מגורים בני שלוש קומות, סה"כ 5 יחידות דיור במגרש , -שטחי שירות יכללו ממ"ד , מחסן , וחניה מקורה . - גובה הכניסה הקובעת יותאם עם המבנה הקיים והוא (191.80) . - מחסן : ימוקם בצמוד למבנה העיקרי האחורי עם קו בניין צדי 0.0 . הגובה המרבי לקרוי ממפלס הרצפה עד לתחתית התקרה יהיה עד 2.4 מ' , ניקוז הגג יהיה לכיוון המגרש . לא יותרו פתחים בקו בניין אפס</p> <p>- ממ"ד/ממ"ק יבנה כחלק מיחידת הדיור , ועפ"י הוראות הג"א (12 מ"ר לכל יח"ד) . - חנייה : ניתן למקם החניה בנפרד ו/או בכל מרחק מהמבנה העיקרי . - קווי בניין : כמסומן בתשריט . - שיג: ניתן למקם את השיגי בנפרד ו/או בכל מרחק מהמבנה העיקרי ו/או כחלק מקומת הקרקע .קו בניין קדמי צדי 0 עד 3 מ' גובה מרבי לקרוי השיגי יהיה 3.0 מ' , הכניסה לשיג תהיה מתוך המגרש, חומרי הגמר יהיו זהים למבנה המגורים , ניקוז השיג יהיה לכיוון המגרש המבקש , לא יותרו פתחים בקו בניין (0,0) אלא לצורך אוורור ותיאורה . כל שימוש אחר יהווה סטייה ניכרת מהוראות התכנית .</p> <p>- מתקני איסוף אשפה : יתוכננו בהתאם להוראות הרשות המקומית. הם ימוקמו ככל הניתן בגומחות התשתיות (פילרים) ובאופן נסתר</p> <p>- גדרות : קירות גדר בטון מזערי מעל מפלס הפיתוח הקיים בשטח המגרש יהיה עד 1.6 מ' ניתן להתקין עליו מעקה בטיחותי ו/או סבכה ו/או גדר מתכת . יש לציין את הגדר תראה בחזית המגרש</p>
ב	<p>מתקנים ו/או שימושים זמניים</p> <p>מתקנים ו/או שימושים זמניים</p> <p>ניתן למקם על הגג מתקנים טכניים כגון מערכות למיזוג אוויר , מעלית , קולטי שמש .עפ"י אישור מהנדס העיר (בבקשה להיתר) .</p>



5. טבלת זכויות והוראות בניה - מצב מוצע

קו בנין (מטר)				מספר קומות	גובה מבנה- מעל הכניסה הקובעת (מטר)	צפיפות יח"ד לדונם	מספר יח"ד	תכסית % מתא שטח	אחוזי בניה כוללים (%)	שטחי בניה (מ"ר)		גודל מגרש (מ"ר)	תאי שטח	שימוש	יעוד
קדמי	אחורי	צידי- שמאלי	צידי- ימני							מעל הכניסה הקובעת	סה"כ שטחי בניה				
				שרות	עיקרי	גודל מגרש כללי									
(3)	(3)	(3)	(3)	3	12	5	5	60	115.71	972	(2) 172	(1) 800	840	280A	מגורים ב'

האמור בטבלה זו גובר, במקרה של סתירה, על הוראות כלליות אחרות, בין בהוראות התכנית ובין בתשריט המצב המוצע. גם בטבלה עצמה גוברת הוראה מפורטת על הוראה כללית שטחי הבניה המפורטים בטבלה שלעיל כוללים את כל שטחי הבניה המירביים בתכנית זו

הערות לטבלת זכויות והוראות בניה – מצב מוצע:

- (1) - מתוכם 60 מ"ר שיג.
- (2) - מחסן עד 65 מ"ר .
- ממ"ד עד 60 מ"ר (12 מ"ר לדירה).
- חניה עד 45 מ"ר למגרש ..
- (3) כמסומן בתשריט.







תכנון זמין
מונה הדפסה 11



תכנון זמין
מונה הדפסה 11

6. הוראות נוספות

 <p>תכנון זמין הדפסה 11</p>	<p>6.1 תנאים למתן היתרי בניה</p> <p>היתר בנייה יינתן על ידי ראשות הרישוי המקומית על פי תכנית זו לאחר אישורה בתנאים הבאים .</p> <p>א- הבקשה להיתר בנייה תכלול בין היתר חישוב מוערך של כמות פסולת הבניין הצפויה עקב עבודות הבנייה ואישור על פינויה פסולת לאתר מוכרז כדן .</p> <p>ב- הבקשה להיתר בנייה תכלול תכנית בינוי ופיתוח שטח ערוכה על גבי מפה מצבית טיפוגרפית מעודכנת כחוק וחתומה ע"י מודד מוסמך . התכנית תכלול את כל פרטי הפיתוח כגון : גבהי קרקע מתוכננים וקיימים, מקום החניות, הכניסות למגרש, גדרות וחזיתות למגרש, מתקן לאיסוף אשפה, חיבורי מים וביוב, מפלסי השבילים והרחובות, מתקן לייבוש כביסה, פירוט חומרי הגמר יופיעו על החזיתות של המבנים בקני"מ 1: 100.</p> <p>ג- תנאי למתן היתר בניה הינו אישור הסדרי תנועה ע"י רשויות התמרור המוסמכות.</p> <p>ד- תנאי למתן היתרי בניה יהיה אישור פיקוד העורף לפתרונות המיגון בתחום המגרש</p> <p>ה- בבקשה להיתר בניה יש להראות אפשרות למיצוי כל זכויות הבניה המוקנות מכוח תכנית זו .</p> <p>ו- תנאי למתן היתר בניה יהיה הריסת המבנים המסומנים להריסה בתשריט וכל מבנה ללא היתר של מגיש מחוץ לתחום התכנית.</p> <p>ז- היתר לתוספת בנייה מותנה בדבר הצורך בחיזוק המבנה הקיים לפי הוראות תקן ת"י 413 .</p>	<p>6.1</p>
 <p>תכנון זמין הדפסה 11</p>	<p>6.2 חניה</p> <p>החנייה תהייה בתחום המגרש , ע"פ תקן חניה ארצי התקף בזמן מתן היתר בנייה .</p>	<p>6.2</p>
 <p>תכנון זמין הדפסה 11</p>	<p>6.3 חשמל</p> <p>לא יינתן היתר בניה למבנה או חלק ממנו מתחת לקוי חשמל עיליים . בקרבת קווי חשמל עיליים, יינתן היתר בניה רק במרחקים גדולים מהמרחקים המפורטים בטבלה הבאה, בקו אנכי משוך על הקרקע בין ציר קו החשמל לבין החלק הבולט ביותר של המבנה. אין לבנות בניינים מעל לכבלי חשמל תת-קרקעיים ובמרחק קטן מ - 2 מ' מכבלים אלה. אין לחפור מעל כבלים חשמל תת-קרקעיים אלא לאחר קבלת אישור והסכמת חברת החשמל.</p> <p>קו חשמל מתח נמוך : מרחק מתיל חיצוני -3מ' , מרחק מציר הקו -3.5מ'</p> <p>קו חשמל מתח גבוה 22 ק"ו : מרחק מתיל חיצוני-5מ' , מרחק מציר הקו- 6מ'.</p> <p>קו חשמל מתח עליון 161 ק"ו (קיים או מוצע) : מרחק מציר הקו- 20מ' .</p> <p>קו חשמל מתח עליון 400 ק"ו (קיים או מוצע) : מרחק מציר הקו - 35מ' .</p> <p>אין לבנות בניינים מעל לכבלי חשמל תת-קרקעיים ובמרחק קטן מ - 2 מ' מכבלים אלה. אין לחפור מעל כבלים חשמל תת-קרקעיים אלא לאחר קבלת אישור והסכמת חברת החשמל.</p>	<p>6.3</p>
 <p>תכנון זמין מונה הדפסה 11</p>	<p>6.4 תשתיות</p> <p>תותר העברת קוים עירוניים דרך מגרש פרטי בין קווי הבניין לגבול המגרש בהתאם לדרישות הועדה המקומית</p> <p>1-אספקת מים : יחובר למערכת מים עירונית ובתיאום עם מהנדס העירייה והרשויות המוסמכות .</p> <p>2-מערכות ביוב : המגרש יחובר למערכת השפכים המרכזי מט"ש רהט בתיאום עם מהנדס העירייה והרשויות המוסמכות .</p> <p>3-תקשורת : בהתאם להנחיות מהנדס העיר ובאישור חב' התקשורת .</p>	<p>6.4</p>



6.5	עתיקות
<p>כל עבודה בתחום שטח המוגדר בעתיקות, תתואם ותבוצע רק לאחר קבלת מנהל רשות העתיקות כמתחייב ובכפוף להוראות סעיף 29 לחוק העתיקות התשל"ח-1978. במידה ויידרש ע"י רשות העתיקות ביצוע של פעולות מקדימות פיתוח, חיתוכי בדיקה, חפירה, בדיקה, חפירת הצלה מדגמית חפירת הצלה] יבצע היזם עפ"י תנאי רשות העתיקות. במידה ויתגלו עתיקות המצדיקות שימור עפ"י חוק העתיקות התשל"ח 1978 וחוק רשות העתיקות התשמ"ט 1989 ייעשו ע"י היזם ועל חשבונו כל הפעולות המתבקשות מהצורך לשמר את העתיקות. היה והעתיקות יצריכו שינוי בתכנית הבנייה, תהייה הועדה המקומית רשאית להתיר שינויים כאמור ובלבד שלא יתווספו עקב שינויים אלה זכויות בנייה, או תוספות שמשעותן פגיעה בקרקע</p>	

6.6	ניקוז
<p>יש להבטיח כי 15% לפחות משטח המגרש יושאר כשטח חדיר למים שטח מגונן או מכוסה בחומר חדיר אחר. הפיכת המגרש ל"אגן היקוות זעיר" המשאיר בתוכו את רוב הגשם היורד בתחומו, באמצעות תחימת המגרש והכנת מוצא לעודפי המים בנקודה הנמוכה. חיבור השטחים האטומים לשטחים החדירים במגרש, בעזרת מרזבים מן הגגות ושיפועים מתוכננים בחצר. ישמר כושר חדירות הקרקע הטבעית בשטח, על ידי מניעת עירוב של חומרי בניה וחומרים אטומים אחרים, מניעה של הידוק הקרקע וכו'. יעשה ככל הניתן שימוש בחומרי ריצוף חדירים למשל באזור החניה.</p>	



6.7	היטל השבחה
<p>הוועדה המקומית תטיל ותגבה השבחה בהתאם להוראות התוספת השלישית לחוק.</p>	

7. ביצוע התכנית

7.1 שלבי ביצוע

מספר שלב	תאור שלב	התנייה
0	לי"ר	

7.2 מימוש התכנית

מימוש התוכנית תוך 10 שנים

