


הוראות התכנית

תכנית מס' 652-0731133

מגרש 99 שכ' 43 כסייפה

מחוז	דרום
מרחב תכנון מקומי	נגב מזרחי
סוג תכנית	תכנית מפורטת

אישורים



ניתן לצפות במסמכי התכנית ובהחלטות בעניינה באתר תכנון זמין:

<http://mavat.moin.gov.il/MavatPS/Forms/SV3.aspx?ABC>

דברי הסבר לתכנית

קביעת קוי בנין חדשים על מנת להסדיר מצב קיים והוספת מבני שני ללא שינוי באחוזי בניה במגרש 99 שכל' 43 כסייפה.



תכנון זמין
מונה הדפסה 8



תכנון זמין
מונה הדפסה 8



תכנון זמין
מונה הדפסה 8

דף ההסבר מהווה רקע לתכנית ואינו חלק ממסמכיה הסטטוטוריים.

1. זיהוי וסיווג התכנית

1.1 שם התכנית שם התכנית

ומספר התכנית

מגרש 99 שכ' 43 כסייפה

שם התכנית

652-0731133

מספר התכנית

1 דונם

1.2 שטח התכנית

תכנית מפורטת

סוג התכנית

1.4 סיווג התכנית

האם מכילה הוראות של תכנית מפורטת

כן

ועדת התכנון המוסמכת להפקיד את התכנית מקומית

לפי סעיף בחוק 62א (א), 62א (א) (5)

היתרים או הרשאות תכנית שמכוחה ניתן להוציא היתרים או הרשאות

סוג איחוד וחלוקה ללא איחוד וחלוקה

האם כוללת הוראות לענין תכנון תלת מימדי

לא



1.5 מקום התכנית

1.5.1 נתונים כלליים

מרחב תכנון מקומי	נגב מזרחי
קואורדינאטה X	208687
קואורדינאטה Y	572745

1.5.2 תיאור מקום

מגרש 99 שכל' 43 כסייפה

1.5.3 רשויות מקומיות בתכנית והתייחסות לתחום הרשות, נפה

כסייפה - חלק מתחום הרשות : כסייפה

נפה באר שבע

1.5.4 כתובות שבהן חלה התכנית

כניסה	מספר בית	רחוב	ישוב
	99		כסייפה

שכונה 43

1.5.5 גושים וחלקות בתכנית

מספר גוש	סוג גוש	חלק / כל הגוש	מספרי חלקות בשלמותן	מספרי חלקות בחלקן
100570	מוסדר	חלק		1

הכל על-פי הגבולות המסומנים בתשריט בקו הכחול.

1.5.6 גושים ישנים

לא רלוונטי

1.5.7 מגרשים / תאי שטח מתכניות קודמות שלא נרשמו כחלקות

לא רלוונטי

1.5.8 מרחבי תכנון גובלים בתכנית

לא רלוונטי



תכנון זמין
מונה הדפסה 8



תכנון זמין
מונה הדפסה 8



תכנון זמין
מונה הדפסה 8

1.6 יחס בין התכנית לבין תכניות מאושרות קודמות

תאריך	מס' עמוד בילקוט פרסומים	מספר ילקוט פרסומים	הערה ליחס	סוג יחס	מספר תכנית מאושרת
03/07/2017	7210	7535	תוכנית זו משנה רק את המפורט בתוכנית זו וכל יתר ההוראות בתוכנית מס' 652-0391524 ממשיכות לחול	שינוי	652-0391524
14/11/1991	650	3942	תכנית זו מחליפה את הוראות תכנית 2/248/02/7 בכל הנוגע לתחום התכנית הזו בלבד."	כפיפות	2 /248 /02 /7
12/06/1988	2618	3565	תוכנית זו משנה רק את המפורט בתוכנית זו וכל יתר ההוראות בתוכנית מס' 319/03/7 ממשיכות לחול	שינוי	319 /03 /7



1.7 מסמכי התכנית

נכלל בהוראות התכנית	תיאור המסמך	תאריך יצירה	עורך המסמך	תאריך עריכה	מספר עמודים / גליון	קנה מידה	תחולה	סוג המסמך
כן			יוסף אבו ג'יבר				מחייב	הוראות התכנית
לא	תשריט מצב מוצע		יוסף אבו ג'יבר		1	1: 250	מחייב	תשריט מצב מוצע
לא	מצב מאושר ותרשימי סביבה	05:02 10/11/2019	יוסף אבו ג'יבר	10/11/2019	1	1: 250	רקע	מצב מאושר



תכנון זמין
מונה הדפסה 8

כל מסמכי התכנית מהווים חלק בלתי נפרד ממנה, משלימים זה את זה ויקראו כמקשה אחת. במקרה של סתירה בין המסמכים המחייבים לבין המנחים יגברו המסמכים המחייבים. במקרה של סתירה בין המסמכים המחייבים לבין עצמם תגברנה ההוראות על התשריטים



תכנון זמין
מונה הדפסה 8

1.8 בעלי עניין/ בעלי זכויות בקרקע /עורך התכנית ובעלי מקצוע

1.8.1 מגיש התכנית

מקצוע/ תואר	סוג	שם	מספר רשיון	שם תאגיד	ישוב	רחוב	בית	טלפון	פקס	דוא"ל
	פרטי	אחמד מחמד סלמאן אבו חמיד			כסייפה	(1)	99			

הערה למגיש התכנית:

(1) כתובת: בית 99 שכי' 43 כסייפה
ת.ד. 5995 באר שבע.

1.8.2 יזם

1.8.3 בעלי עניין בקרקע

סוג	תיאור	שם	מספר רשיון	שם תאגיד	ישוב	רחוב	בית	טלפון	פקס	דוא"ל
בבעלות מדינה				רשות מקרקעי ישראל	באר שבע	(1)		08-6264219	08-6264220	

(1) כתובת: רח' התקווה 4 קרית הממשלה באר שבע.

1.8.4 עורך התכנית ובעלי מקצוע

מקצוע/ תואר	סוג	שם	מספר רשיון	שם תאגיד	ישוב	רחוב	בית	טלפון	פקס	דוא"ל
אדריכל	עורך ראשי	יוסף אבו ג'בר	104941	אל מהנדסון	רהט	(1)	42	052-2304493	052-2304493	a.jaber100@g mail.com
מודד מוסך	מודד	ניזאר חטיב	1020		יפיע	(2)				khateeb.n@g mail.com

(1) כתובת: ת.ד. 1040, רהט.

(2) כתובת: ת.ד. 715 יפיע.



תכנון זמין
מונה הדפסה 8



תכנון זמין
מונה הדפסה 8



תכנון זמין
מונה הדפסה 8



תכנון זמין
מונה הדפסה 8

1.9 הגדרות בתכנית

לא רלוונטי



תכנון זמין
מונה הדפסה 8

כל מונח אשר לא הוגדר בתכנית זו, תהיה נודעת לו המשמעות הנתונה לו בחוק התכנון והבניה התשכ"ה – 1965 (להלן "החוק") או בתקנות שהותקנו מכוחו, וזאת בהיעדר כוונה אחרת משתמעת.

2. מטרת התכנית ועיקרי הוראותיה

2.1 מטרת התכנית

קביעת קוי בניין, קביעת 2 מבנים והמרחק ביניהם במגרש 99 שכל' 43 כסייפה.

2.2 עיקרי הוראות התכנית

קביעת קוי בניין חדשים על פי סעיף 62א(א) סעיף קטן 4.

קביעת מס' מבנים על פי סעיף 62א(א) סעיף קטן 5.



תכנון זמין
מונה הדפסה 8



תכנון זמין
מונה הדפסה 8

3. טבלת יעודי קרקע ותאי שטח בתכנית

3.1 טבלת יעודי קרקע ותאי שטח בתכנית

יעוד	תאי שטח	
מגורים א'	99	
סימון בתשריט	יעוד	תאי שטח כפופים
מבנה להריסה 2	מגורים א'	99


3.2 טבלת שטחים

מצב מאושר

יעוד	מ"ר	אחוזים
אזור מגורים א'	1,000	100
סה"כ	1,000	100


מצב מוצע

יעוד	מ"ר מחושב	אחוזים מחושב
מגורים א'	999.99	100
סה"כ	999.99	100



4. יעודי קרקע ושימושים

4.1	מגורים א'
4.1.1	שימושים
	מגורים + מבנה עזר
4.1.2	הוראות
א	<p>הוראות בינוי</p> <p>תותר בניית עד 2 מבני מגורים במגרש במרחק שלא יפחת מ- 3 מ'. שטח שירות יכלל: מחסן, ממ"דים ומרתף.</p> <p>מחסן: א. בבניה רוויה (2 קומות ומעלה) - המחסן עבור יח"ד בקומת הקרקע יבנה בקומת הקרקע כחלק מהמבנה או בנפרד ממנו. עבור שאר יח"ד המחסן יהיה חלק מהמבנה. ב. לא יותרו פתחים בקו בניין 0.00 (ככל שנקבעו הוראות המאפשרות בינוי בקו בניין 0). ג. גובה מירבי למחסן יהיה עד 2.75 מטר. ד. ניקוז המחסן יהיה אל כיוון המגרש.</p> <p>מתקני איסוף אשפה: יתוכננו בהתאם להוראות הרשות המקומית. הם ימוקמו ככל הניתן בגומחות התשתיות (פילרים) ובאופן נסתר. ממ"דים: על הוראות פיקוד העורף.</p> <p>מרתף: על פי תקנות חוקי התכנון והבניה.</p> <p>שיג: יבנה בחזית המגרש, גובהו המירבי עד 2.75 מ' ואם בצמידות למבנה המגורים, בהתאם לגובה הקומה הראשונה במבנה זה. חומרי הגמר יהיו זהים למבנה המגורים. ניקוז השיג יהיה אל כיוון המגרש, לא יותרו פתחים בקו בנין צידי 0.00 אלא לצורך איורור ותאורה. ברחובות ראשיי הכניסה לשיג תהיה מתחום המגרש בלבד. כל שימוש אחר יהווה סטייה ניכרת מהוראות התכנית.</p>
ב	<p>הוראות פיתוח</p> <p>על פי הנחיות מרחביות של הועדה המרחבית נגב מזרחי.</p>



5. טבלת זכויות והוראות בניה - מצב מוצע - חלק א'

קו בנין (מטר)	מספר קומות		גובה מבנה- מעל הכניסה הקובעת (מטר)	צפיפות יה"ד לדונם	מספר יה"ד	תכסית % מתא (שטח)	אחוזי בניה כוללים (%)	שטחי בניה (מ"ר)			גודל מגרש (מ"ר)	תאי שטח	יעוד			
								סה"כ שטחי בניה	מעל הכניסה הקובעת							
									מתחת לכניסה הקובעת	עיקרי	שרות	גודל מגרש כללי				
(5)	צידי- שמאלי	צידי- ימני	מתחת לכניסה הקובעת 1 (4)	מעל הכניסה הקובעת 3	12	4	4	50	110	1100	10 (3)	5 (2)	95 (1)	1000	99	מגורים א'



אחורי תכנון זמין
מונה הדפסה 8



תכנון זמין
מונה הדפסה 8

5. טבלת זכויות והוראות בניה - מצב מוצע - חלק ב'

קו בנין (מטר)	תאי שטח	יעוד
קדמי (5)		מגורים א'
		99

האמור בטבלה זו גובר, במקרה של סתירה, על הוראות כלליות אחרות, בין בהוראות התכנית ובין בתשריט המצב המוצע. גם בטבלה עצמה גוברת הוראה מפורטת על הוראה כללית

שטחי הבניה המפורטים בטבלה שלעיל כוללים את כל שטחי הבניה המירביים בתכנית זו הערכים בטבלה מתייחסים לכל תא שטח בנפרד גם אם הוגדר טווח תאי שטח

הערות לטבלת זכויות והוראות בניה – מצב מוצע:

- (1) הערך מתיחס ל% מתא שטח, הערה: כולל שיג עד 30 מ"ר.
- (2) הערך מתיחס ל% מתא שטח, הערה: כולל מחסנים וממ"דים.
- (3) הערך מתיחס ל% מתא שטח, הערה: עבור קומת מרתף.
- (4) עבור קומת מרתף.
- (5) כמסומן בתשריט.



6. הוראות נוספות

6.1 תנאים למתן היתרי בניה	6.1
<p>א. היתרי בניה יינתנו ע"י הועדה המקומית ועפ"י תכנית זו לאחר אישורה .</p> <p>ב. בקשה להיתר בניה תציג בתכנית בינוי את האפשרות למיצוי כל זכויות הבניה המוקנות מכוח תכנית זו .</p> <p>ג. תנאי להיתר בניה הינו הגשת חישוב מוערך של כמות פסולת בניין ועודפי עפר צפויים עקב עבודות הבניה ואישור על הסדר פינויים לאתר מאושר ומוסדר על פי כל דין. היתר אכלוס מותנה בהצגת אישור פינוי כאמור התואמים לכמות שהוערכה".</p> <p>ד. הבקשה להיתר בנייה תכלול תכנית פיתוח שטח ערוכה על גבי מפה מצבית טיפוגרפית מעודכנת כחוק וחתומה ע"י מודד מוסמך. התכנית תכלול את כל פרטי הפיתוח כגון: גבהי קרקע מתוכננים וקיימים, מקום החניות, הכניסות למגרש, גדרות וחזיתות למגרש, מתקן לאיסוף אשפה, חיבורי מים וביוב, מפלסי השבילים והרחובות, מתקן לייבוש כביסה, פירוט חומרי הגמר יופיעו על החזיתות של המבנים בקני"מ 1:100.</p> <p>ה. מתן היתר לכריתת/העתקת עצים בוגרים כהגדרתו בסעיף 83 ג' לחוק יהיה מתן רישיון לכך מפקיד היערות .</p> <p>ו. בתכנית לבניה חדשה: "עמידות מבנים בפני סיכונים סיסמיים, לרבות עמידותם בפני הגברה של תנודות קרקע, תחושב לפי ת"י 413 על כל חלקיו ותיקונו שיהיה בתוקף לעת הגשת הבקשה להיתר בניה". (במידה והתכנית כוללת רצפזור ציבורי הנמצאת באזור סיכון סייסמי ידרש סקר)</p> <p>ז. בתכנית לתוספת בניה: "היתר לתוספת הבניה מותנה בבדיקה בדבר הצורך בחיזוק המבנה הקיים לפי הוראות תקן ישראל ת"י 413.</p> <p>ח. בתכניות הכוללות הסדרי תנועה- "תנאי למתן היתר בניה הינו אישור הסדרי תנועה ע"י רשויות התמרור המוסמכות .</p> <p>ט. תנאי למתן היתר בניה היה הריסת המבנים המסומנים להריסה בתשריט וכל מבנה ללא היתר של מגיש מחוץ לתחום התכנית .</p>	
6.2 עתיקות	6.2
<p>ככול שימצאו עתיקות במהלך העבודה בתחום שטח התכנית, העבודות יופסקו והודעה תועבר לרשות העתיקות. המשך עבודה תתואם ותבוצע רק לאחר קבלת אישור מנהל רשות העתיקות כמתחייב ובכפוף להוראות סעיף 29 לחוק העתיקות התשל"ח-1978.</p> <p>במידה ויידרש ע"י רשות העתיקות ביצוע של פעולות מקדימות פיתוח, חיתוכי בדיקה, חפירה, בדיקה, חפירת הצלה מדגמית חפירת הצלה, יבצען היזם עפ"י תנאי רשות העתיקות. במידה ויתגלו עתיקות המצדיקות שימור עפ"י חוק העתיקות התשל"ח 1978 וחוק רשות העתיקות התשמ"ט 1989 ייעשו ע"י היזם ועל חשבונו כל הפעולות המתבקשות מהצורך לשמר את העתיקות. היה והעתיקות יצריכו שינוי בתכנית הבנייה, תהייה הועדה המקומית רשאית להתיר שינויים כאמור ובלבד שלא יתווספו עקב שינויים אלה זכויות בנייה, או תוספות שמשמעותן פגיעה בקרקע .</p>	
6.3 חשמל	6.3
<p>לא יינתן היתר בניה למבנה או חלק ממנו מתחת לקוי חשמל עיליים. בקרבת קווי חשמל עיליים, יינתן היתר בניה רק במרחקים גדולים מהמרחקים המפורטים בטבלה הבאה, בקו אנכי משוך על הקרקע בין ציר קו החשמל לבין החלק הבולט ביותר של המבנה. אין לבנות בניינים מעל לכבלי חשמל תת-קרקעיים ובמרחק קטן מ - 2 מ' מכבלים אלה. אין לחפור מעל כבלים חשמל תת-קרקעיים אלא לאחר קבלת אישור והסכמת חברת החשמל".</p>	

6.3	חשמל
<p>קו חשמל מתח נמוך: מרחק מתיל חיצוני- 3 מ', מרחק מציר הקו- 3.5 מ'. קו חשמל מתח גבוה 22 ק"ו: מרחק מתיל חיצוני- 5 מ', מרחק מציר הקו- 6 מ'. קו חשמל מתח עליון 161 ק"ו (קיים או מוצע): מרחק מתיל חיצוני- 0 מ', מרחק מציר הקו- 20 מ'. קו חשמל מתח עליון 400 ק"ו (קיים או מוצע): מרחק מתיל חיצוני- 0 מ', מרחק מציר הקו- 35 מ'.</p>	



תכנון זמין
מונה הדפסה 8

6.4	ניהול מי נגר
<p>א. יש להבטיח כי 15% לפחות משטח המגרש יושאר כשטח חדיר למים שטח מגונן או מכוסה בחומר חדיר אחר. ב. הפיכת המגרש ל"אגן היקוות זעיר" המשאיר בתוכו את רוב הגשם היורד בתחומו, באמצעות תחימת המגרש והכנת מוצא לעודפי המים בנקודה הנמוכה. חיבור השטחים האטומים לשטחים החדירים במגרש, בעזרת מרזבים מן הגגות ושיפועים מתוכננים בחצר. ג. ישמר כושר חדירות הקרקע הטבעית בשטח, על ידי מניעת עירוב של חומרי בניה וחומרים אטומים אחרים, מניעה של הידוק הקרקע וכו'. ד. יעשה ככל הניתן שימוש בחומרי ריצוף חדירים למשל באזור החניה.</p>	



תכנון זמין
מונה הדפסה 8

6.5	תשתיות
<p>- מים חיבור המים יתואם עם תאגיד המים ובהנחיתם. - ביוב- המבנים יחוברו למערכת השפכים העירונית המחוברת לפתרון קצה של הישוב מט"ש כסייפה. טלפון ומערכת כבלים- בהתאם להנחית מהנדס הרשות ובאישור חב' התקשורת.</p>	

6.6	חניה
<p>החניה תתוכנן בתחום המגרש ע"פ תקן החניה הארצי התקף בעת מתן להיתרי בניה.</p>	

6.7	פיקוד העורף
<p>תנאי למתן היתרי בניה יהיה אישור פיקוד העורף לפתרונות המיגון בתחום המגרש.</p>	

7. ביצוע התכנית

7.1 שלבי ביצוע

מספר שלב	תאור שלב	התנייה
0	ל"ר	ל"ר



תכנון זמין
מונה הדפסה 8

7.2 מימוש התכנית

10	שנים מיום אישורה
----	------------------