

**הוראות התכנית**

תכנית מס' 652-0723692

שכונה א' מגרש 208, שגב שלום

מחוז


דרום

מרחב תכנון מקומי נגב מזרחי

תכנית מפורטת

סוג תכנית

אישורים



ניתן לצפות במסמכי התכנית ובהחלטות בעניינה באתר תכנון זמין :

<http://mavat.moin.gov.il/MavatPS/Forms/SV3.aspx?ABC>

## דברי הסבר לתכנית

יצירת מסגרת תכנונית להסדרת המצב הקיים במגרש ע"י תוספת זכויות בניה, בשכונה א' מגרש 208, שגב שלום



תכנון זמין  
מונה הדפסה 19



תכנון זמין  
מונה הדפסה 19



תכנון זמין  
מונה הדפסה 19

דף ההסבר מהווה רקע לתכנית ואינו חלק ממסמכיה הסטטוטוריים.

## 1. זיהוי וסיווג התכנית

שם התכנית 1.1 שם התכנית ומספר התכנית

שכונה א' מגרש 208, שגב שלום

שם התכנית ומספר התכנית

שם התכנית

1.1

652-0723692

מספר התכנית

1.174 דונם

1.2 שטח התכנית

תכנית מפורטת

סוג התכנית

1.4 סיווג התכנית

האם מכילה הוראות של תכנית מפורטת כן

ועדת התכנון המוסמכת להפקיד את התכנית מחוזית

לפי סעיף בחוק לי"ר

היתרים או הרשאות תכנית שמכוחה ניתן להוציא היתרים או הרשאות

סוג איחוד וחלוקה ללא איחוד וחלוקה

האם כוללת הוראות לענין תכנון תלת מימדי לא



## 1.5 מקום התכנית

### 1.5.1 נתונים כלליים

מרחב תכנון מקומי	נגב מזרחי
קואורדינאטה X	184958
קואורדינאטה Y	567884

### 1.5.2 תיאור מקום

שכונה א' מגרש 208

### 1.5.3 רשויות מקומיות בתכנית והתייחסות לתחום הרשות, נפה

שגב שלום - חלק מתחום הרשות: שגב שלום

נפה באר שבע

### 1.5.4 כתובות שבהן חלה התכנית

כניסה	מספר בית	רחוב	ישוב
	208		שגב שלום

שכונה א

### 1.5.5 גושים וחלקות בתכנית

מספר גוש	סוג גוש	חלק / כל הגוש	מספרי חלקות בשלמותן	מספרי חלקות בחלקן
100429	מוסדר	חלק	102	

הכל על-פי הגבולות המסומנים בתשריט בקו הכחול.

### 1.5.6 גושים ישנים

לא רלוונטי

### 1.5.7 מגרשים / תאי שטח מתכניות קודמות שלא נרשמו כחלקות

לא רלוונטי

### 1.5.8 מרחבי תכנון גובלים בתכנית

לא רלוונטי



תכנון זמין  
מונה הדפסה 19



תכנון זמין  
מונה הדפסה 19



תכנון זמין  
מונה הדפסה 19

## 1.6 יחס בין התכנית לבין תכניות מאושרות קודמות

תאריך	מס' עמוד בילקוט פרסומים	מספר ילקוט פרסומים	הערה ליחס	סוג יחס	מספר תכנית מאושרת
22/10/1989	236	3708	תכנית זו אינה פוגעת בהוראות תכנית 7/02/ 220. הוראות תכנית 7/02/ 220 תחולנה על תכנית זו.	כפיפות	220 /02 /7
04/02/1990	1743	3740	תכנית זו מחליפה את הוראות תכנית 7/03/330 בכל הנוגע לתחום התכנית הזו בלבד".	החלפה	330 /03 /7



**1.7 מסמכי התכנית**

נכלל בהוראות התכנית	תיאור המסמך	תאריך יצירה	עורך המסמך	תאריך עריכה	מספר עמודים / גליון	קנה מידה	תחולה	סוג המסמך
כן			יוסף אל שאפעי				מחייב	הוראות התכנית
לא	תשריט מצב מוצע		יוסף אל שאפעי		1	1: 250	מחייב	תשריט מצב מוצע
לא		08: 26 17/11/2020	יוסף אל שאפעי	17/11/2020	1	1: 250	מנחה	בינוי
לא		12: 59 06/10/2019	יוסף אל שאפעי	31/01/2019		1: 250	רקע	מצב מאושר

כל מסמכי התכנית מהווים חלק בלתי נפרד ממנה, משלימים זה את זה ויקראו כמקשה אחת. במקרה של סתירה בין המסמכים המחייבים לבין המנחים יגברו המסמכים המחייבים. במקרה של סתירה בין המסמכים המחייבים לבין עצמם תגברנה ההוראות על התשריטים



**1.8 בעלי עניין/ בעלי זכויות בקרקע /עורך התכנית ובעלי מקצוע**

**1.8.1 מגיש התכנית**

מקצוע/ תואר	סוג	שם	מספר רשיון	שם תאגיד	ישוב	רחוב	בית	טלפון	פקס	דוא"ל
	פרטי	סלמה אברהם אלעבית			שגב שלום	(1)	208	050-5362283		gamel_75@ walla.com

הערה למגיש התכנית:

(1) כתובת: שכי' א מגרש 208.

**1.8.2 יזם**

**1.8.3 בעלי עניין בקרקע**

**1.8.4 עורך התכנית ובעלי מקצוע**

מקצוע/ תואר	סוג	שם	מספר רשיון	שם תאגיד	ישוב	רחוב	בית	טלפון	פקס	דוא"ל
מהנדס	עורך ראשי	יוסף אל שאפעי	118296	אלשפעי להנדסה ולתכנון	רהט	(1)	150	08-9918630		shafhe2010@ gmail.com
מודד	מודד	ראמי אבו ריא	1251	אבו ריא משרד מדידות	באר שבע	(2)	28	08-6652088		h_negev@01 7.net.il

(1) כתובת: שכי' 7 מגרש 150.

(2) כתובת: יצחק רגר 28.

## 1.9 הגדרות בתכנית

בתכנית זו יהא לכל מונח מהמונחים המפורטים להלן הפרוש המופיע בצד ההגדרה, אלא אם כן משתמע אחרת מהוראות התכנית או מהקשר הדברים.

מונח	הגדרת מונח
שיג	מבנה אירוח מסורתי

כל מונח אשר לא הוגדר בתכנית זו, תהיה נודעת לו המשמעות הנתונה לו בחוק התכנון והבניה התשכ"ה – 1965 (להלן "החוק") או בתקנות שהותקנו מכוחו, וזאת בהיעדר כוונה אחרת משתמעת.



## 2. מטרת התכנית ועיקרי הוראותיה

### 2.1 מטרת התכנית

יצירת מסגרת תכנונית להגדלת מספר יחידות דיור, ע"י תוספת זכויות בניה שכונה א' מגרש 208, שגב שלום.

### 2.2 עיקרי הוראות התכנית

א-קביעת השימושים ומגבלות וזכויות והנחיות הבניה .

ב-תוספת יח"ד .

ג-קביעת תנאים למתן היתר בניה .





### 3. טבלת יעודי קרקע ותאי שטח בתכנית

#### 3.1 טבלת יעודי קרקע ותאי שטח בתכנית

יעוד	תאי שטח	
מגורים א'	208	
סימון בתשריט	יעוד	תאי שטח כפופים
מבנה להריסה 2	מגורים א'	208


#### 3.2 טבלת שטחים

##### מצב מאושר

יעוד	מ"ר	אחוזים
מגורים א'	1,174.43	100
סה"כ	1,174.43	100


##### מצב מוצע

יעוד	מ"ר מחושב	אחוזים מחושב
מגורים א'	1,174.43	100
סה"כ	1,174.43	100



## 4. יעודי קרקע ושימושים

4.1	מגורים א'
4.1.1	שימושים
	מגורים ושיג ושטחי שירות .
4.1.2	הוראות
א	<p><b>בינוי ו/או פיתוח</b></p> <ul style="list-style-type: none"> <li>- תותר בנית שני מבני מגורים במרחק עד 4.5 מ' .</li> <li>- גובה הכניסה הקובעת יותאם עם המבנה הקיים .</li> <li>- מחסן : ימוקם בצמוד למבנה העיקרי הקדמי עם קו בניין צדי 0.0 . הגובה המרבי לקרוי ממפלס הרצפה עד לתחתית התקרה יהיה עד 3.0 מ', לא יותרו פתחים בקו בניין אפס , ניקוז הגג יהיה לכיוון המגרש .</li> <li>- קומת מרתף :. בגובה עד 2.35 מ' וישמש למחסן , מתקנים טכניים , לא יותרו חיבורים למערכת ביוב , ובהתאם לתקנון .</li> <li>- ממ"ד יבנה כחלק מיחידת הדיור , ועפ"י הוראות הג"א .</li> <li>- קווי בניין : כמסומן בתשריט .</li> </ul> <p>שיג : "יבנה בחזית המגרש, גובהו המירבי עד 2.75 מ' ואם בצמידות למבנה המגורים, בהתאם לגובה הקומה הראשונה במבנה זה. חומרי הגמר יהיו זהים למבנה המגורים. ניקוז השיג יהיה אל כיוון המגרש, לא יותרו פתחים בקו בנין צידי 0.00 אלא לצורך איורור ותאורה. ברחובות ראשיים הכניסה לשיג תהיה מתחום המגרש בלבד. כל שימוש אחר יהווה סטייה ניכרת מהוראות התכנית".</p> <p>מתקני איסוף אשפה : יתוכננו בהתאם להוראות הרשות המקומית. הם ימוקמו ככל הניתן בגומחות התשתיות (פילרים) ובאופן נסתר</p> <p>-הנחיות מרחביות לעיצוב אדריכלי ינתנו בעת בקשת התיר בנייה מעת הרשות המקומית.</p>



## 5. טבלת זכויות והוראות בניה - מצב מוצע - חלק א'

קו בנין (מטר)	מספר קומות		גובה מבנה- מעל הכניסה הקובעת (מטר)	צפיפות יה"ד לדונם	מספר יה"ד	תכסית (% מתא שטח)	אחוזי בניה כוללים (%)	שטחי בניה (מ"ר)				גודל מגרש (מ"ר)	תאי שטח	שימוש	יעוד	
								מתחת לכניסה הקובעת		מעל הכניסה הקובעת						גודל מגרש כללי
								שרות	עיקרי	שרות	עיקרי					
(4)	1	3	15	4.25	5	60	100	1174	117 (3)	140 (2)	917 (1)	1174	208	מגורים	מגורים א'	



צידדי-תכנון זמין  
שמאלי-הדפסה 19



תכנון זמין  
מונה הדפסה 19

## 5. טבלת זכויות והוראות בניה - מצב מוצע - חלק ב'

קו בנין (מטר)	תאי שטח	שימוש	יעוד		
				קדמי	אחורי
(4)	208	מגורים	מגורים א'	(4)	(4)

האמור בטבלה זו גובר, במקרה של סתירה, על הוראות כלליות אחרות, בין בהוראות התכנית ובין בתשריט המצב המוצע. גם בטבלה עצמה גוברת הוראה מפורטת על הוראה כללית

שטחי הבניה המפורטים בטבלה שלעיל כוללים את כל שטחי הבניה המירביים בתכנית זו הערכים בטבלה מתייחסים לכלל תא שטח בנפרד גם אם הוגדר טווח תאי שטח

הערות לטבלת זכויות והוראות בניה – מצב מוצע:

(1) מתוכם 60 מ"ר שיג'..

(2) - מחסן עד 80 מ"ר- ממ"ד עד 60 מ"ר (12 מ"ר לכל יחידת דיור) ..

(3) מרתף.

(4) כמסומן בתשריט.



תכנון זמין  
מונה הדפסה 19




תכנון זמין  
מונה הדפסה 19

**6. הוראות נוספות**

<b>6.1</b>	<b>תנאים למתן היתרי בניה</b>
<p>היתר בנייה יינתן ע"י רשות הרישוי המקומית על פי תכנית זו לאחר אישורה בתנאים הבאים -בקשה להיתר בניה תציג בתכנית בינוי את האפשרות למיצוי כל זכויות הבניה המוקנות מכוח תכנית זו .</p> <p>א- הבקשה להיתר בנייה תכלול בין היתר חישוב מוערך של כמות פסולת הבניין הצפויה עקב עבודות הבנייה ואישור על פינויה פסולת לאתר מוכרז כדין .</p> <p>ב.הבקשה להיתר בנייה תכלול תכנית בינוי ופיתוח שטח ערוכה על גבי מפה מצבית טיפוגרפית מעודכנת כחוק וחתומה ע"י מודד מוסמך. התכנית תכלול את כל פרטי הפיתוח כגון : גבהי קרקע מתוכננים וקיימים, מקום החניות, הכניסות למגרש, גדרות וחזיתות למגרש, מתקן לאיסוף אשפה, חיבורי מים וביוב, מפלסי השבילים והרחובות, מתקן לייבוש כביסה, פירוט חומרי הגמר ויפיעו על החזיתות של המבנים בקני"מ 1:100.</p> <p>ג- תנאי למתן היתר בניה היה הריסת המבנים המסומנים להריסה בתשריט וכל מבנה ללא היתר של מגיש מחוץ לתחום התכנית.</p> <p>ד- תנאי למתן היתר בניה הינו אישור הסדרי תנועה ע"י רשויות התמרור המוסמכות.</p> <p>ה- תנאי למתן היתרי בניה יהיה פתרונות המיגון יהיו בהתאם להנחיות פיקוד העורף ובאישורו .</p> <p>ו- הגשת חישוב מוערך של כמות פסולת בניין ועודפי עפר צפויים עקב עבודות הבניה ואישור על הסדר פינויים לאתר מאושר ומוסדר על פי כל דין. היתר אכלוס מותנה בהצגת אישור פינוי כאמור התואמים לכמות שהוערכה.</p> <p>ז- תנאי למתן היתר לכריתת/העתקת עצים בוגרים כהגדרתו בסעיף 83 ג' לחוק יהיה מתן רישיון לכך מפיקד היערות.</p> <p>ח- עמידות מבנים בפני סיכונים סיסמיים, לרבות עמידותם בפני הגברה של תנודות קרקע, תחושב לפי ת"י 413 על כל חלקיו ותיקוניו שיהיה בתוקף לעת הגשת הבקשה להיתר בניה.</p>	
<b>6.2</b>	<b>חניה</b>
<p>החנייה תהייה בתחום המגרש , ע"פ תקן חניה ארצי התקף בזמן מתן היתר בנייה .</p>	
<b>6.3</b>	<b>חשמל</b>
<p>לא יינתן היתר בניה למבנה או חלק ממנו מתחת לקוי חשמל עיליים. בקרבת קווי חשמל עיליים, יינתן היתר בניה רק במרחקים גדולים מהמרחקים המפורטים בטבלה הבאה, בקו אנכי משוך על הקרקע בין ציר קו החשמל לבין החלק הבולט ביותר של המבנה. אין לבנות בניינים מעל לכבלי חשמל תת-קרקעיים ובמרחק קטן מ - 2 מ' מכבלים אלה. אין לחפור מעל כבלים חשמל תת-קרקעיים אלא לאחר קבלת אישור והסכמת חברת החשמל.</p> <p>קו חשמל מתח נמוך : מרחק מתיל חיצוני 3-מ' , מרחק מציר הקו 3.5-מ'</p> <p>קו חשמל מתח גבוה 22 ק"ו : מרחק מתיל חיצוני-5מ' , מרחק מציר הקו- 6מ'.</p> <p>קו חשמל מתח עליון 161 ק"ו (קיים או מוצע) : מרחק מציר הקו- 20מ' .</p> <p>קו חשמל מתח עליון 400 ק"ו (קיים או מוצע) : מרחק מציר הקו - 35מ' .</p> <p>אין לבנות בניינים מעל לכבלי חשמל תת-קרקעיים ובמרחק קטן מ - 2 מ' מכבלים אלה. אין לחפור מעל כבלים חשמל תת-קרקעיים אלא לאחר קבלת אישור והסכמת חברת החשמל.</p>	
<b>6.4</b>	<b>עתיקות</b>
<p>כל עבודה בתחום שטח המוגדר בעתיקות, תתואם ותבוצע רק לאחר קבלת מנהל רשות העתיקות כמתחייב ובכפוף להוראות סעיף 29 לחוק העתיקות התשל"ח-1978. במידה ויידרש ע"י רשות העתיקות ביצוע של פעולות מקדימות פיתוח, חיתוכי בדיקה, חפירה, בדיקה, חפירת</p>	

<b>עתיקות</b>	<b>6.4</b>
<p>הצלה מדגמית חפירת הצלה] יבצען היזם עפ"י תנאי רשות העתיקות. במידה ויתגלו עתיקות המצדיקות שימור עפ"י חוק העתיקות התשל"ח 1978 וחוק רשות העתיקות התשמ"ט 1989 ייעשו ע"י היזם ועל חשבונו כל הפעולות המתבקשות מהצורך לשמר את העתיקות. היה והעתיקות יצריכו שינוי בתכנית הבנייה, תהייה הועדה המקומית רשאית להתיר שינויים כאמור ובלבד שלא יתווספו עקב שינויים אלה זכויות בנייה, או תוספות שמשעותן פגיעה בקרקע."</p>	
<b>ניקוז</b>	<b>6.5</b>
<p>יש להבטיח כי 15% לפחות משטח המגרש יושאר כשטח חדיר למים שטח מגונן או מכוסה בחומר חדיר אחר. הפיכת המגרש ל"אגן היקוות זעיר" המשאיר בתוכו את רוב הגשם היורד בתחומו, באמצעות תחילת המגרש והכנת מוצא לעודפי המים בנקודה הנמוכה. חיבור השטחים האטומים לשטחים החדירים במגרש, בעזרת מרזבים מן הגגות ושיפועים מתוכננים בחצר. ישמר כושר חדירות הקרקע הטבעית בשטח, על ידי מניעת עירוב של חומרי בניה וחומרים אטומים אחרים, מניעה של הידוק הקרקע וכו'. יעשה ככל הניתן שימוש בחומרי ריצוף חדירים למשל באזור החניה.</p>	
<b>תשתיות</b>	<b>6.6</b>
<p>תותר העברת קוים עירוניים דרך מגרש פרטי בין קווי הבניין לגבול המגרש בהתאם לדרישות הועדה המקומית</p> <p>1-אספקת מים : יחובר למערכת מים עירונית ובתיאום עם מהנדס העירייה והרשויות המוסמכות .</p> <p>2-מערכות ביוב : המגרש יחובר למערכת השפכים המרכזי מט"ש באר שבע בתיאום עם הרשויות המוסמכות .</p> <p>3-תקשורת : בהתאם להנחיות מהנדס העיר ובאישור חב' התקשורת .</p>	
<b>היטל השבחה</b>	<b>6.7</b>
<p>הוועדה המקומית תטיל ותגבה השבחה בהתאם להוראות התוספת השלישית לחוק .</p>	



## 7. ביצוע התכנית

### 7.1 שלבי ביצוע

התנייה	מספר שלב	תאור שלב
	0	לייר

### 7.2 מימוש התכנית

מימוש התכנית תוך 15 שנה